

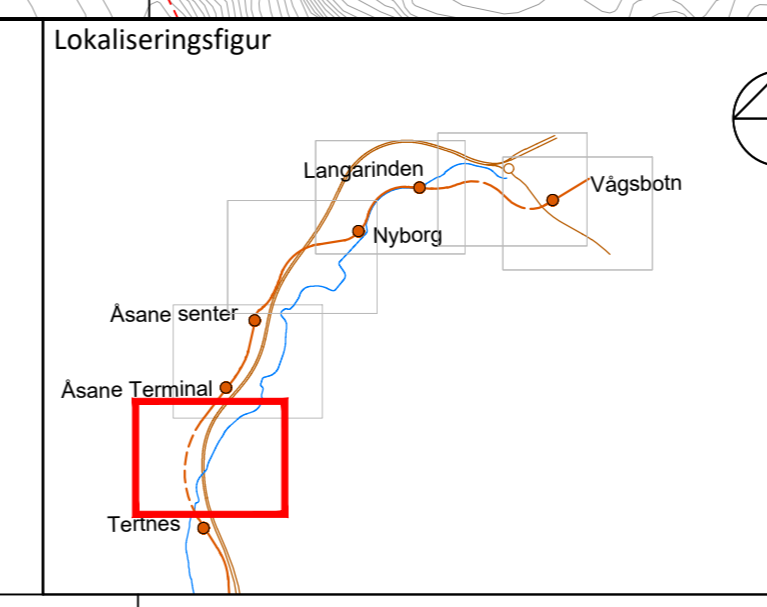
**Tegnforklaring**

	Bybanepattform
	Fortau / gangareal
	Hovedsykkelveg
	Sykkelveg /-felt
	Kjøreveg
	Torg / plassdannelse

	Vann
	Naturområde / reetablering
	Park / grøntområde
	Mur / konstruksjon /skjæring
	Møblering
	Nye bygg / byggeområde
	Takoverbygg

	Banespor
	Gress i banespor
	Banetrasé i tunnel
	Senterlinje spor
	Trær / annen vegetasjon
	Støyskjerm
	Tunnelmunning

	Planens avgrensning
	Eiendomsgrænse



**BT5 Bybanen til Asane**  
**DS4, Tertneskrysset - Vågsbotn**  
 Illustrasjonsplan 1

Revisjon	Revisjon gjelder	Utarb	Kontr	Godkjent	Rev. dato
01	Reguleringsplanforslag	LCFS	NIDyb	IOV	2022-09-15
02	Til 2. gangs behandling	LCFS	JS	IOV	2023-03-17

BERGEN KOMMUNE			
Leverandør: <b>Norconsult</b>		Målestokk: <b>1:1000</b>	
Tegningsnummer/dokumentkode: <b>BT5-IP65830000-401</b>		Plan id: <b>65830000</b>	
Rev. dato: <b>2023-03-17</b>		Rev. 02	





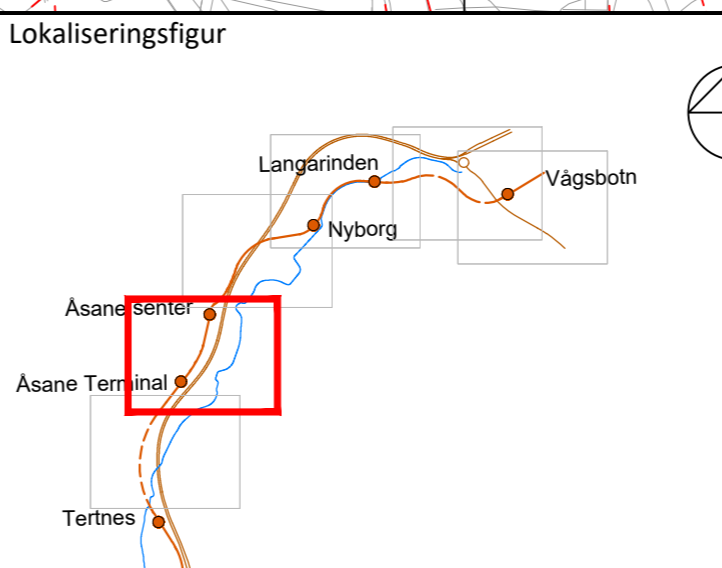
**Tegnforklaring**

	Bybaneplattform
	Fortau / gangareal
	Hovedsykkelveg
	Sykkelveg /felt
	Kjøreveg
	Torg / plassdannelse

	Vann
	Naturområde / reetablering
	Park / grøntområde
	Mur / konstruksjon /skjæring
	Møblering
	Nye bygg / byggeområde
	Takoverbygg

	Banespor
	Gress i banespor
	Banetrasé i tunnel
	Senterlinje spor
	Trær / annen vegetasjon
	Støyskjerm
	Tunnelmunning

	Planens avgrensning
	Eiendomsgrense

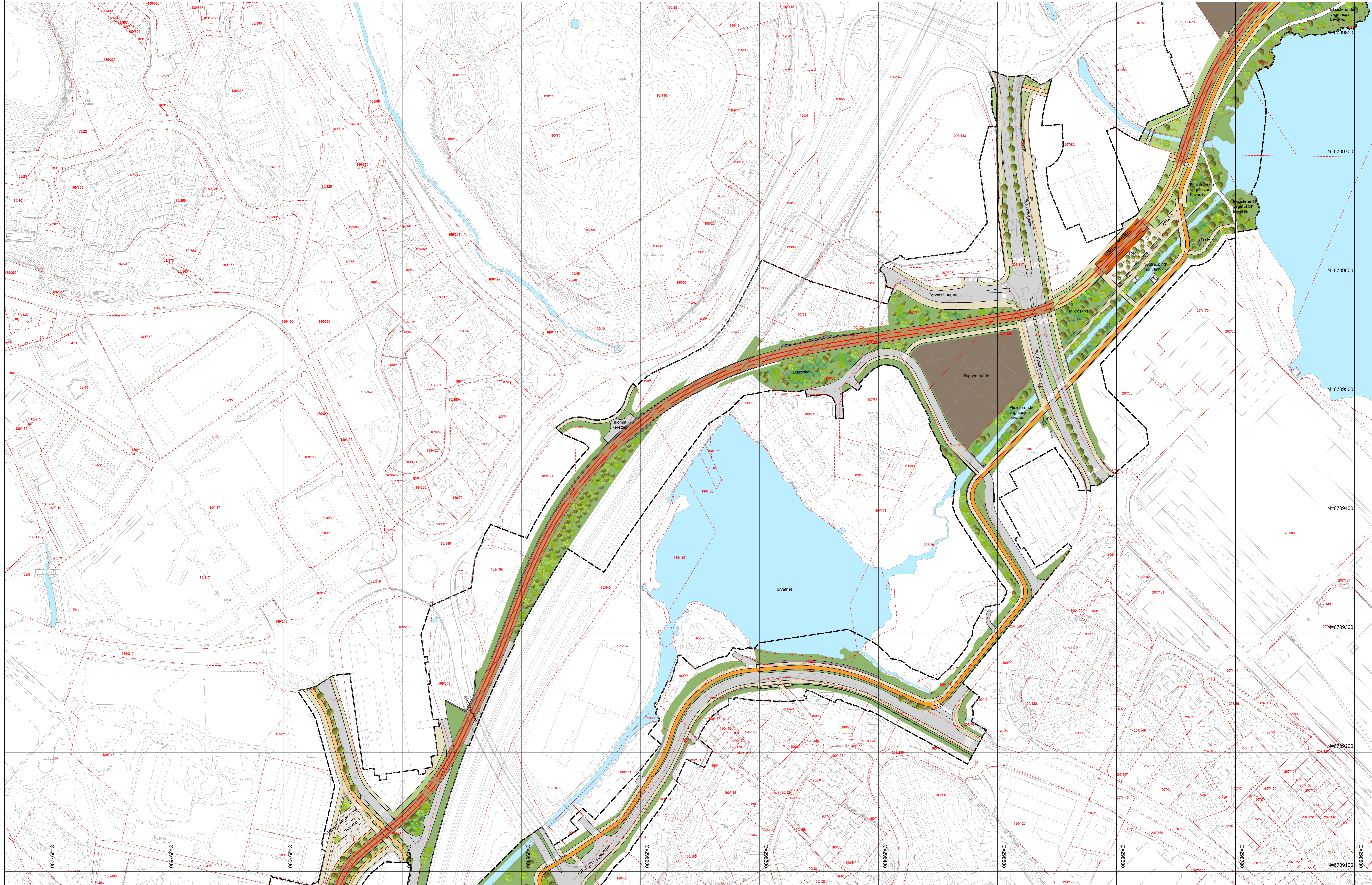


**BT5 Bybanen til Asane  
DS4, Terneskrysset - Vågsbotn  
Illustrasjonsplan 2**

Revisjon	Revisjon gjelder	Utbart	Kontr.	Godkjent	Rev. dato
01	Reguleringsplanforslag	LCFS	NIDyb	IOV	2022-09-15
02	Til 2. gangs behandling	LCFS	JS	IOV	2023-03-17

BERGEN KOMMUNE		Miljøtett	
Leverandør: <b>Norconsult</b>		Plan id: <b>65830000</b>	
Målestokk: <b>1:1000</b>	Tegningsnummer/dokumentkode: <b>BT5-IP65830000-402</b>	Rev. dato: <b>2023-03-17</b>	Rev. <b>02</b>





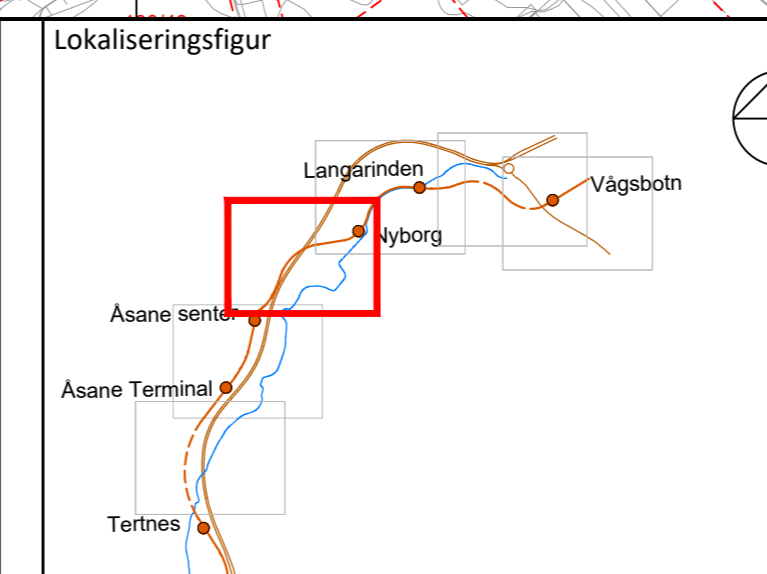
**Tegnforklaring**

	Bybaneplattform
	Fortau / gangareal
	Hovedsykkelveg
	Sykkelveg /-felt
	Kjøreveg
	Torg / plassdannelse

	Vann
	Naturområde / reetablering
	Park / grøntområde
	Mur / konstruksjon /skjæring
	Møblering
	Nye bygg / byggeområde
	Takoverbygg

	Banespor
	Gress i banespor
	Banetrasé i tunnel
	Senterlinje spor
	Trær / annen vegetasjon
	Støyskjerm
	Tunnelmunning

	Planens avgrensning
	Eiendomsgrense



**BT5 Bybanen til Asane**  
**DS4, Tertneskrysset - Vågsbotn**  
 Illustrasjonsplan 3

Revisjon	Revisjon gjelder	Utarb	Kontr	Godkjent	Rev. dato
01	Reguleringsplanforslag	LCFS	NIDyb	IOV	2022-09-15
02	Til 2. gangs behandling	LCFS	JS	IOV	2023-03-17

Leverandør: <b>Norconsult</b>		Plan id: <b>65830000</b>	
Målestokk: <b>1:1000</b>	Tegningsnummer/dokumentkode: <b>BT5-IP65830000-403</b>	Rev. dato: <b>2023-03-17</b>	Rev. <b>02</b>





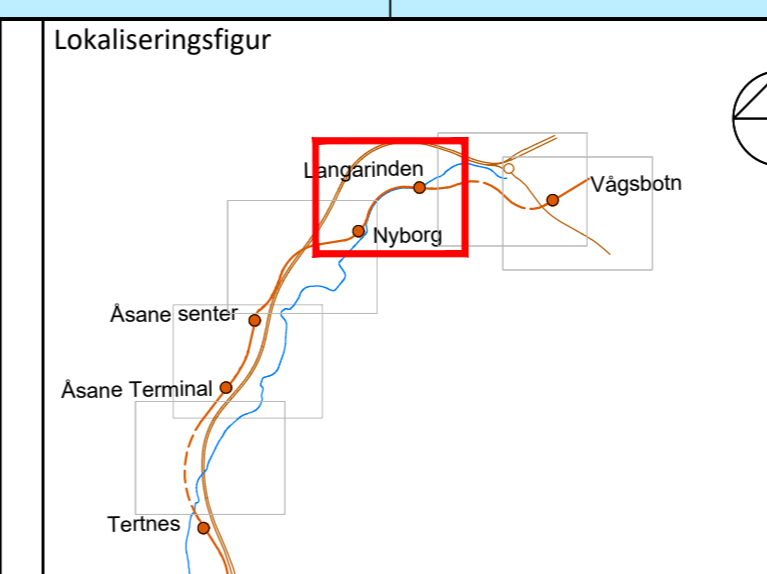
**Tegnforklaring**

	Bybaneplattform
	Fortau / gangareal
	Hovedsykkelveg
	Sykkelveg /-felt
	Kjøreveg
	Torg / plassdannelse

	Vann
	Naturområde / reetablering
	Park / grøntområde
	Mur / konstruksjon /skjæring
	Møblering
	Nye bygg / byggeområde
	Takoverbygg

	Banespor
	Gress i banespor
	Banetrasé i tunnel
	Senterlinje spor
	Trær / annen vegetasjon
	Støyskjerm
	Tunnelmunning

	Planens avgrensning
	Eiendomsgrense

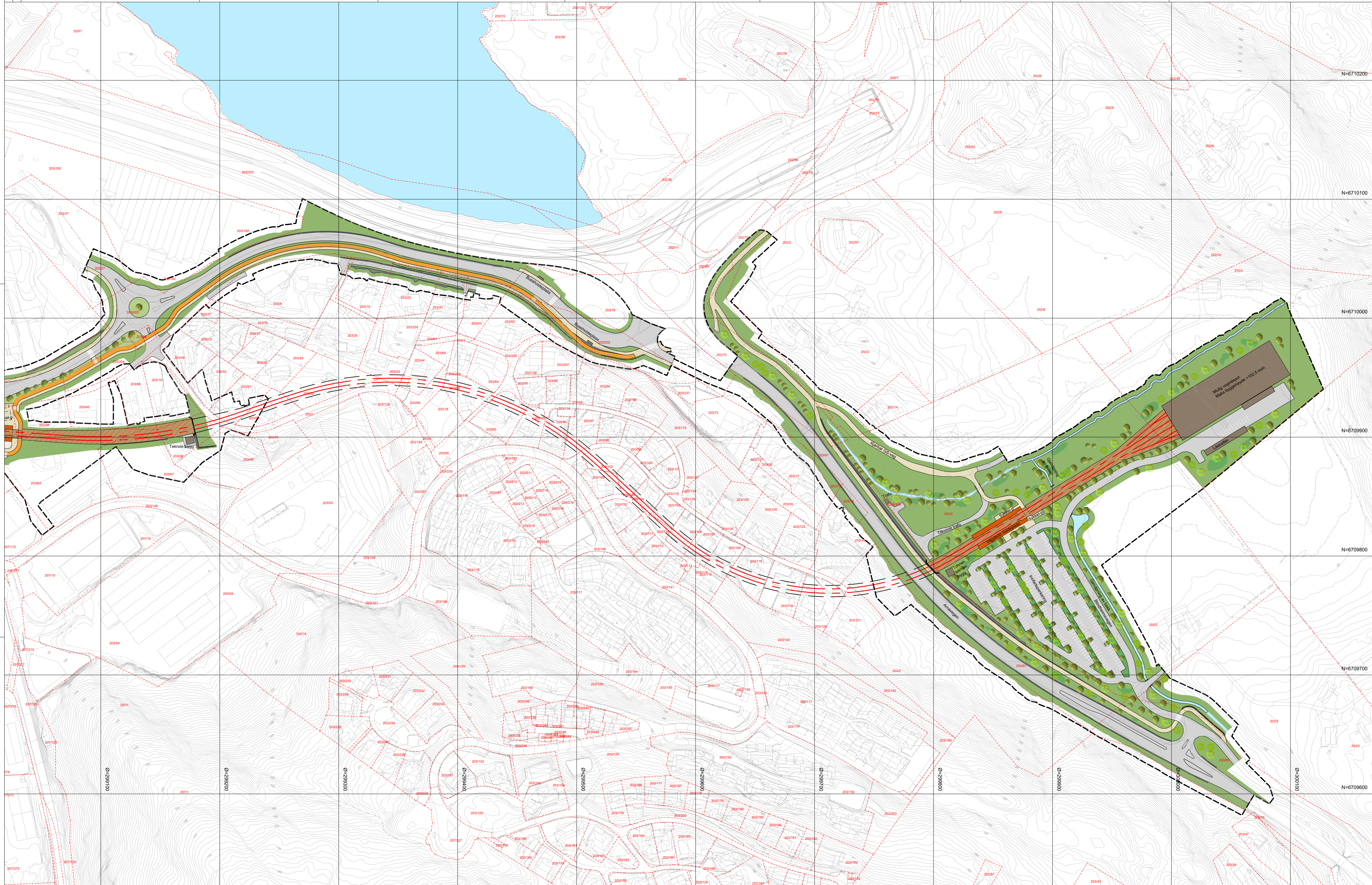


**BT5 Bybanen til Asane**  
**DS4, Tertneskrysset - Vågsbotn**  
 Illustrasjonsplan 4

Revisjon	Revisjon gjelder	Utarb	Kontr	Godkjent	Rev. dato
01	Reguleringsplanforslag	LCFS	NIDyb	IOV	2022-09-15
02	Til 2. gangs behandling	LCFS	JS	IOV	2023-03-17

BERGEN KOMMUNE			
Leverandør: <b>Norconsult</b>			
Målestokk: 1:1000	Tegningsnummer/dokumentkode: BT5-IP65830000-404	Plan id: 65830000	Rev. 02





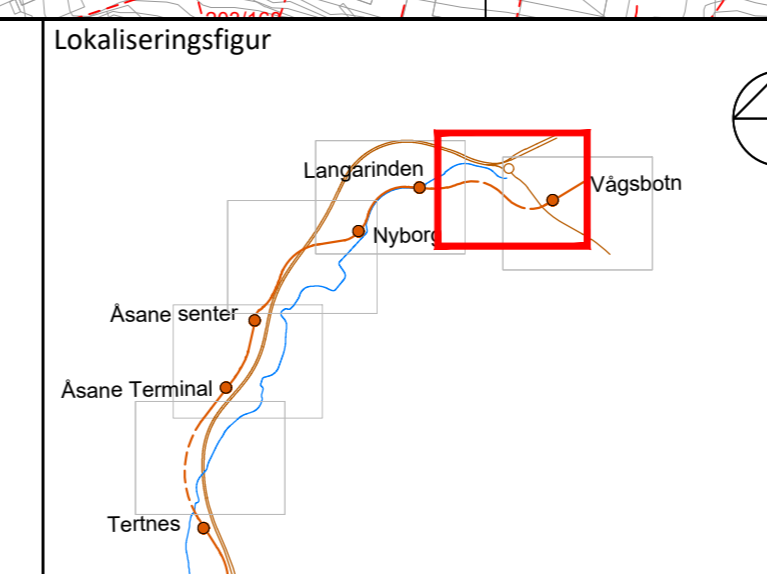
**Tegnforklaring**

	Bybanepattform
	Fortau / gangareal
	Hovedsykkelveg
	Sykkelveg /-felt
	Kjøreveg
	Torg / plassdannelse

	Vann
	Naturområde / reetablering
	Park / grøntområde
	Mur / konstruksjon /skjæring
	Møblering
	Nye bygg / byggeområde
	Takoverbygg

	Banespor
	Gress i banespor
	Banetråse i tunnel
	Senterlinje spor
	Trær / annen vegetasjon
	Støyskjerm
	Tunnelmunning

	Planens avgrensning
	Eiendomsgranse

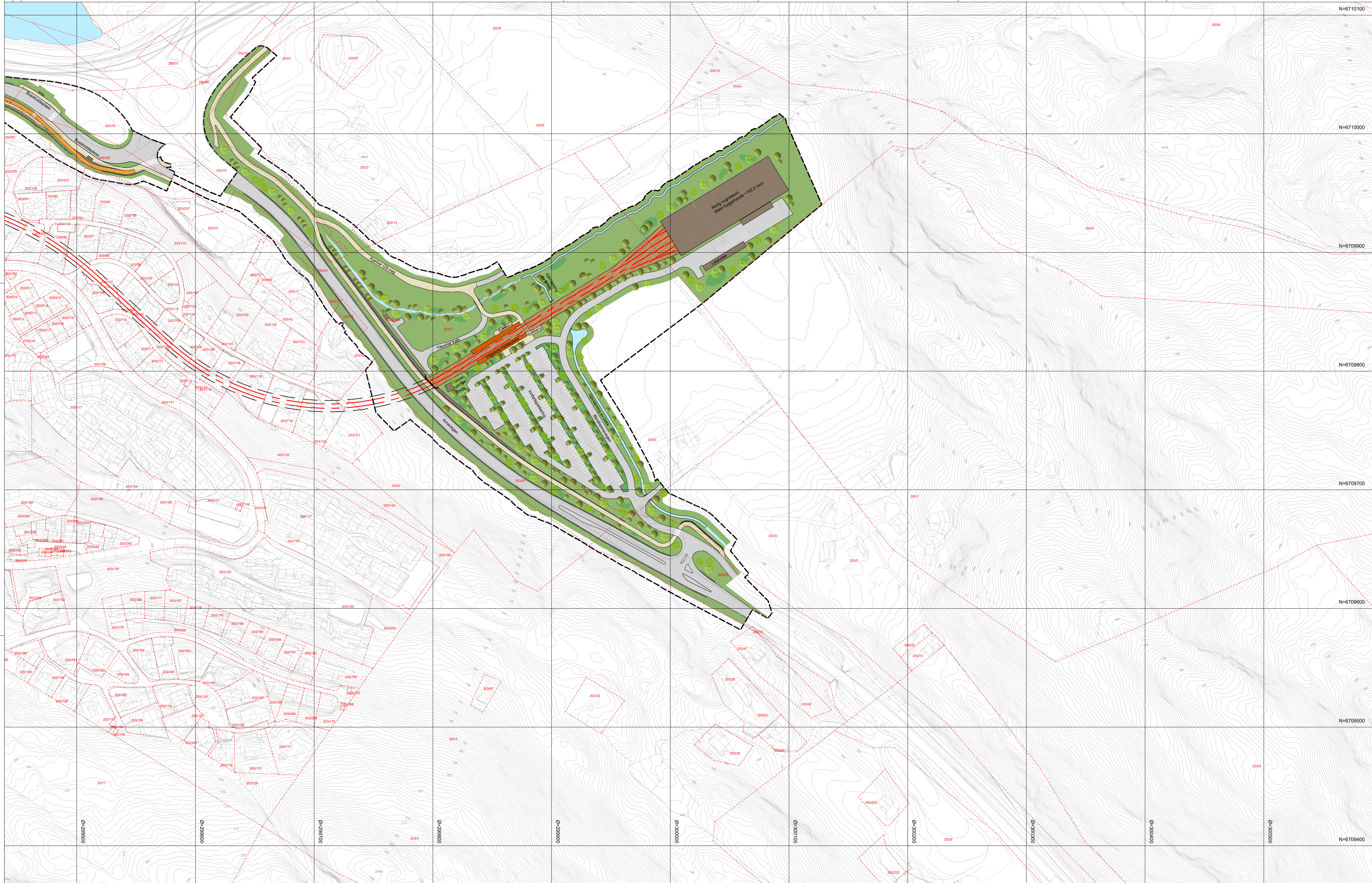


**BT5 Bybanen til Asane**  
**DS4, Tertneskrysset - Vågsbotn**  
 Illustrasjonsplan 5

Revisjon	Revisjon gjelder	Utarb	Kontr	Godkjent	Rev. dato
01	Reguleringsplanforslag	LCFS	NIDyb	IOV	2022-09-15
02	Til 2. gangs behandling	LCFS	JS	IOV	2023-03-17

BERGEN KOMMUNE			
Leverandør <b>Norconsult</b>		Plan id <b>65830000</b>	
Målestokk <b>1:1000</b>	Tegningsnummer/dokumentkode <b>BT5-IP65830000-405</b>	Rev. <b>02</b>	Rev. <b>02</b>





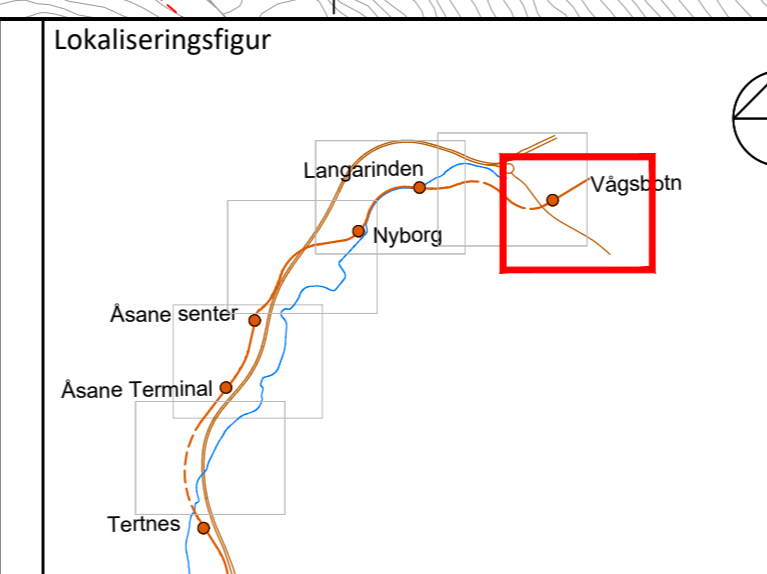
**Tegnforklaring**

	Bybaneplass
	Fortau / gangareal
	Hovedsykkelveg
	Sykkelveg /felt
	Kjøreveg
	Torg / plassdannelse

	Vann
	Naturområde / reetablering
	Park / grøntområde
	Mur / konstruksjon /skjæring
	Møblering
	Nye bygg / byggeområde
	Takoverbygg

	Banespor
	Gress i banespor
	Banetrasé i tunnel
	Senterlinje spor
	Trær / annen vegetasjon
	Støyskjerm
	Tunnelmunning

	Planens avgrensning
	Eiendomsgrense

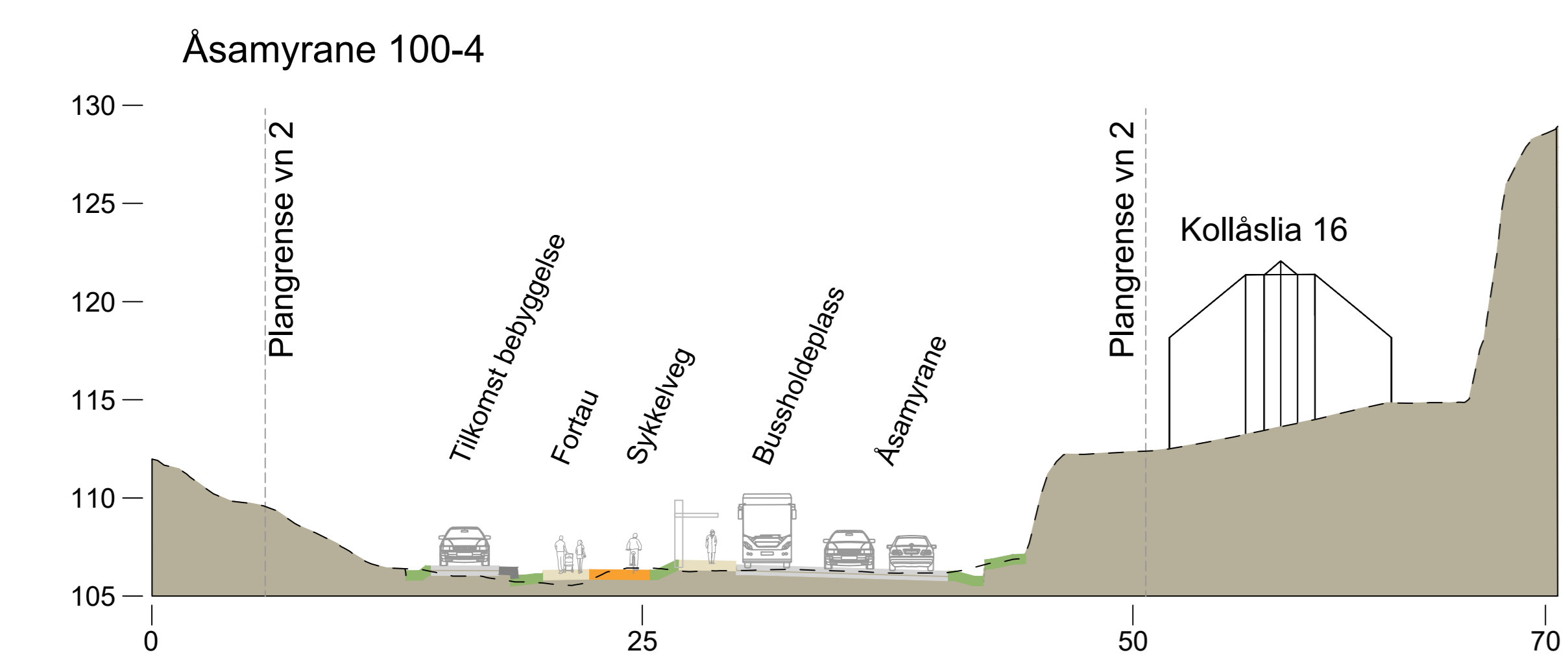
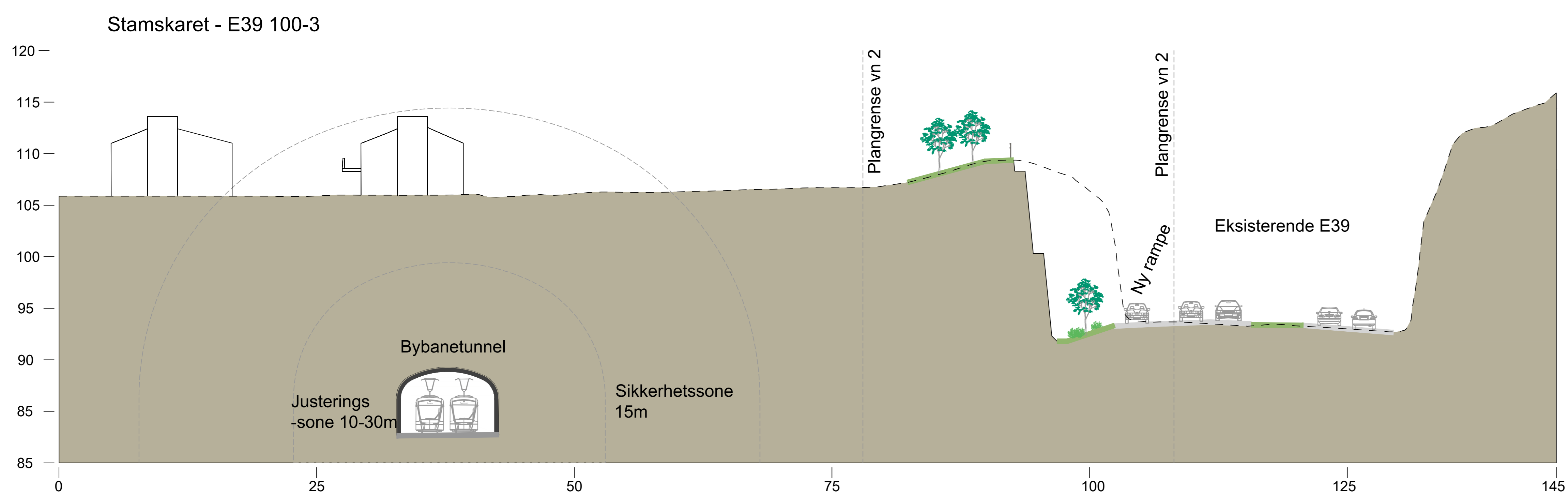
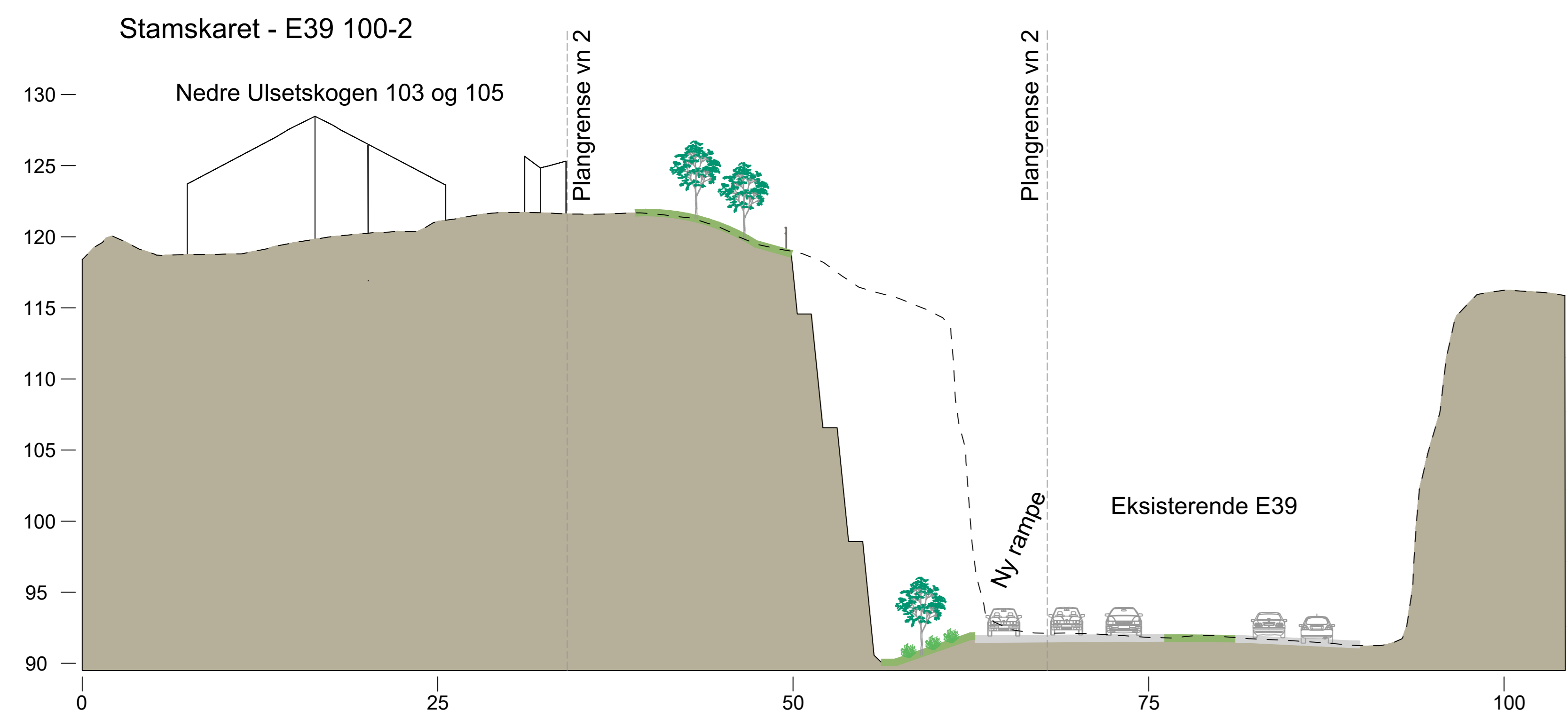
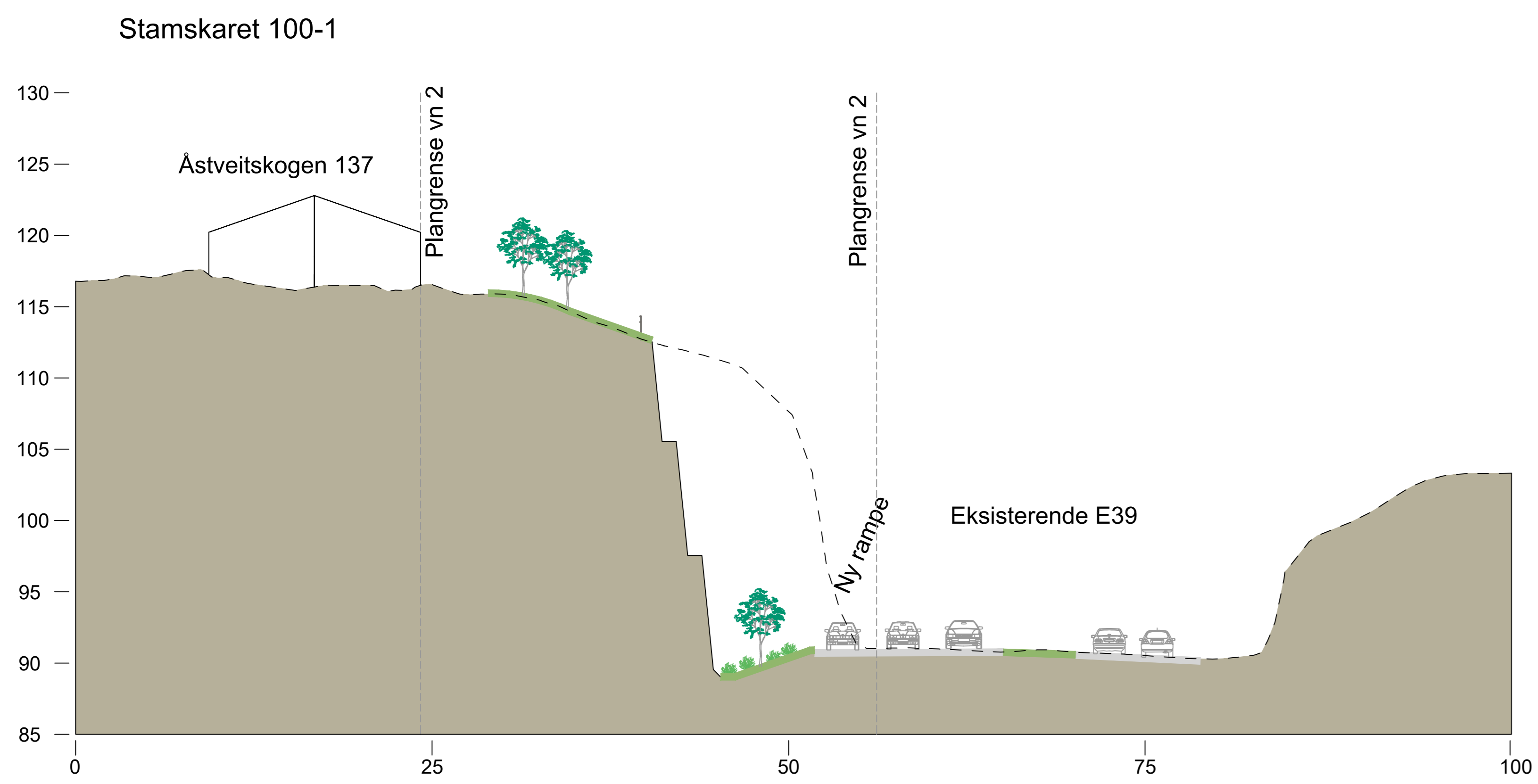


**BT5 Bybanen til Asane  
DS4, Tertneskrysset - Vågsbotn  
Illustrasjonsplan 6**

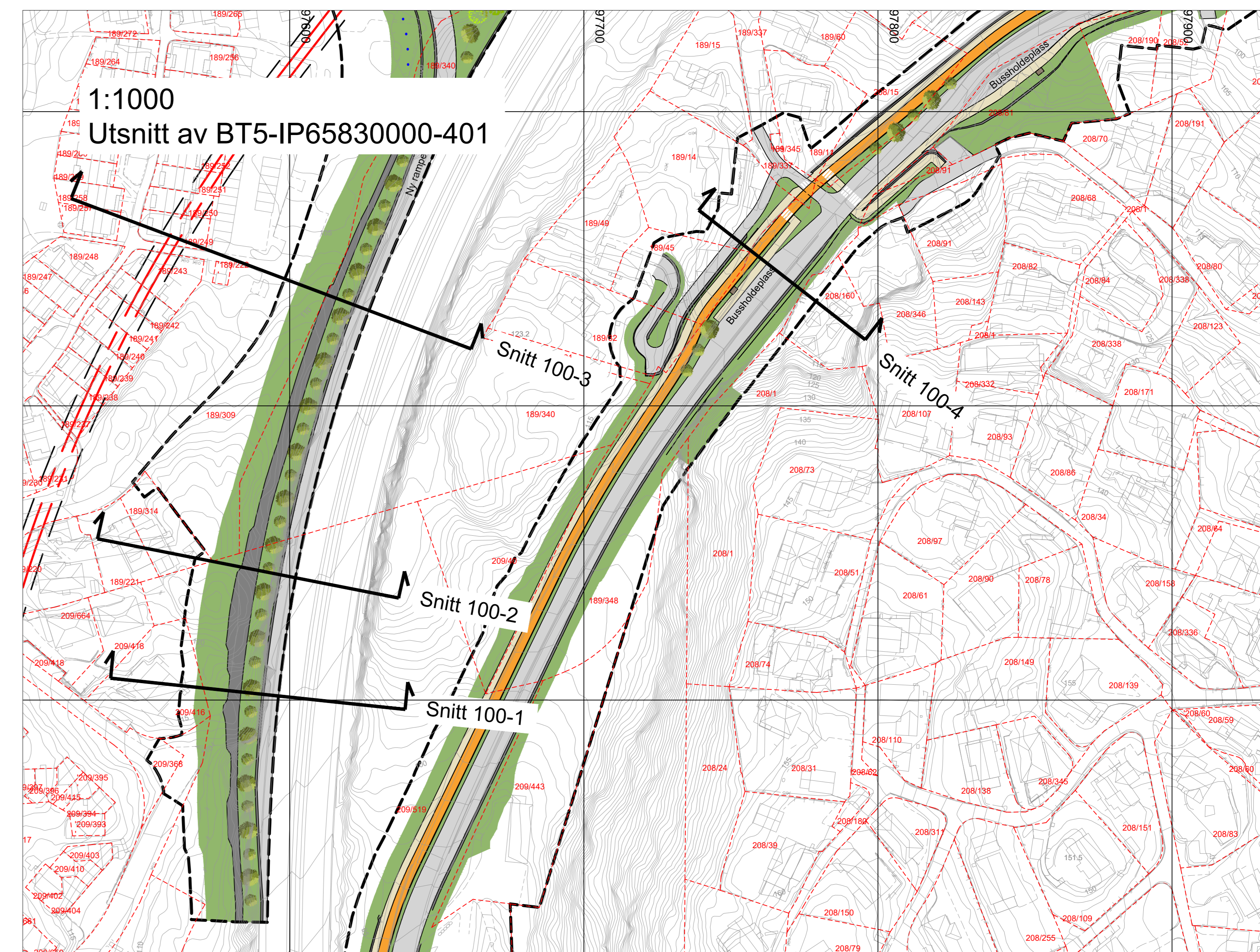
Revisjon	Revisjon gjelder	Utarb	Kontr	Godkjent	Rev. dato
01	Reguleringsplanforslag	LCFS	NIDyb	IOV	2022-09-15
02	Til 2. gangs behandling	LCFS	JS	IOV	2023-03-17

Leverandør: <b>Norconsult</b>		Tegningsnummer/dokumentkode: <b>BT5-IP65830000-406</b>	
Målestokk: <b>1:1000</b>	Plan id: <b>65830000</b>	Rev. <b>02</b>	





----- Stiplet linje:  
eksisterende terreng



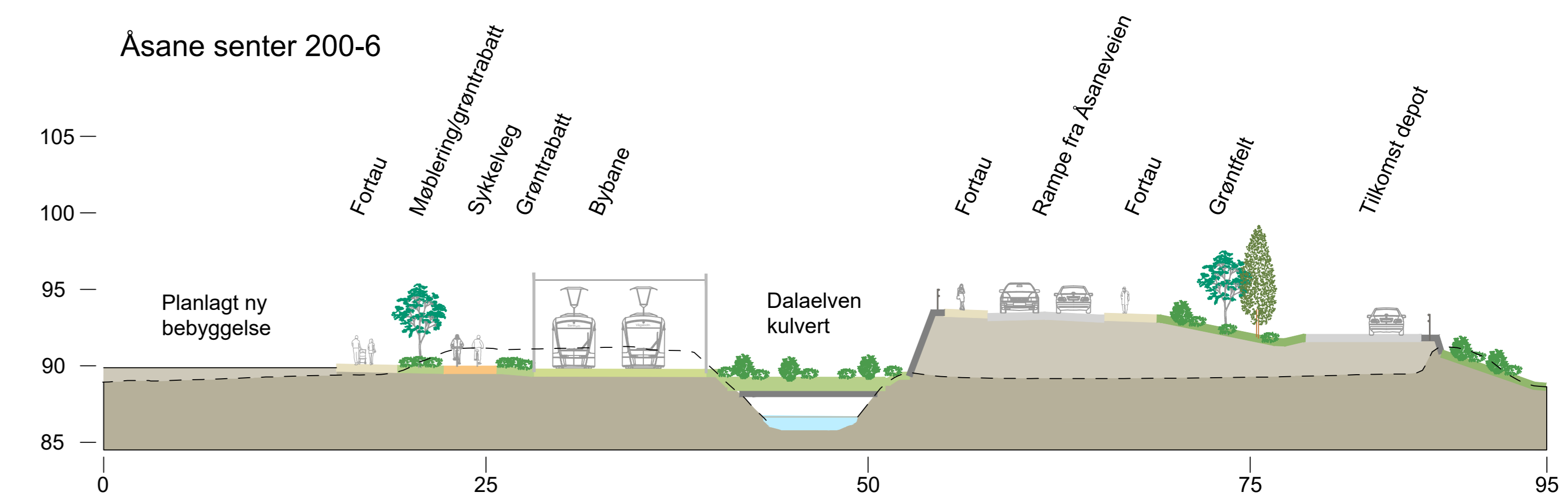
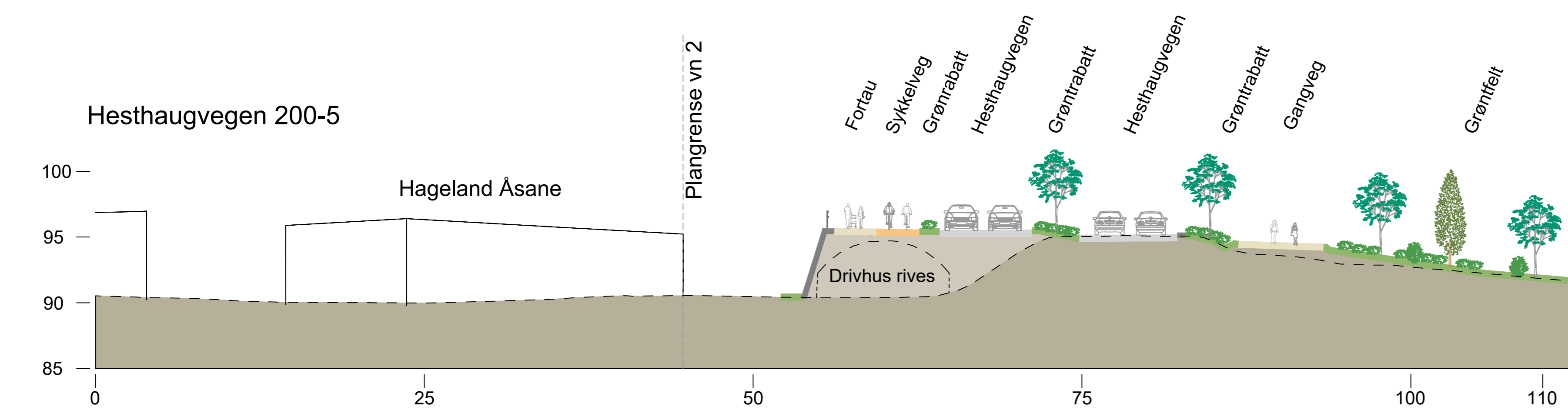
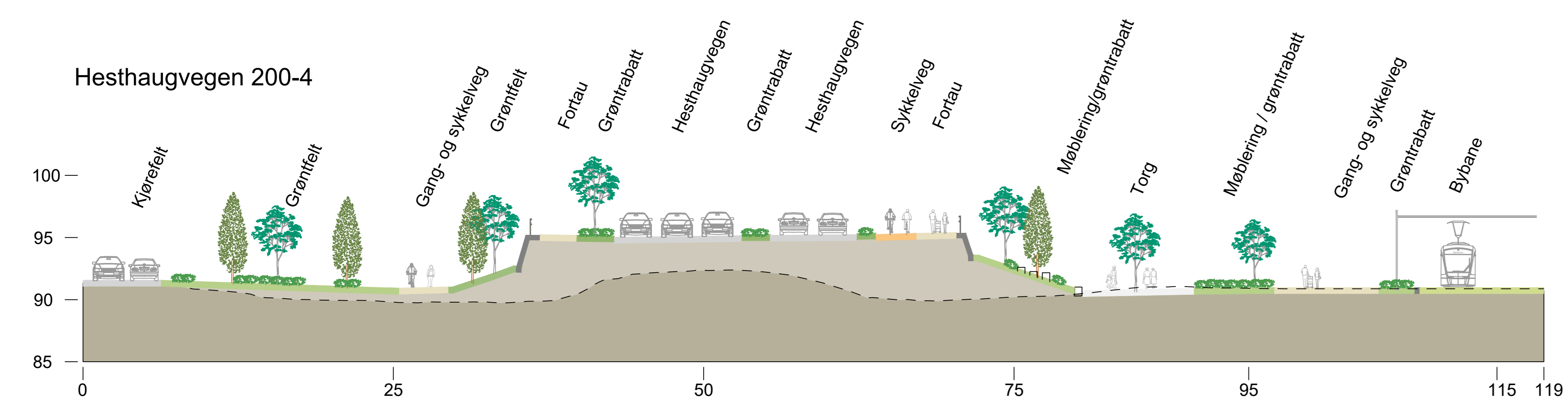
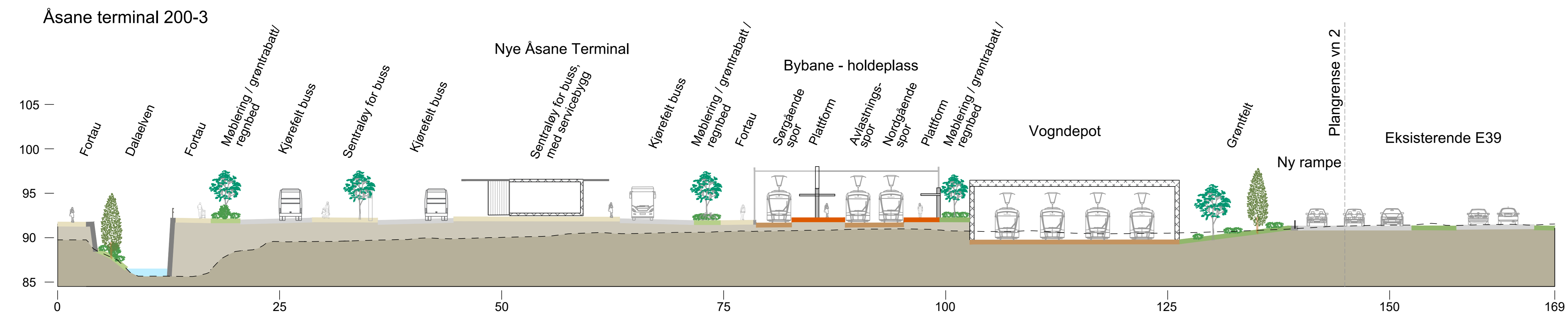
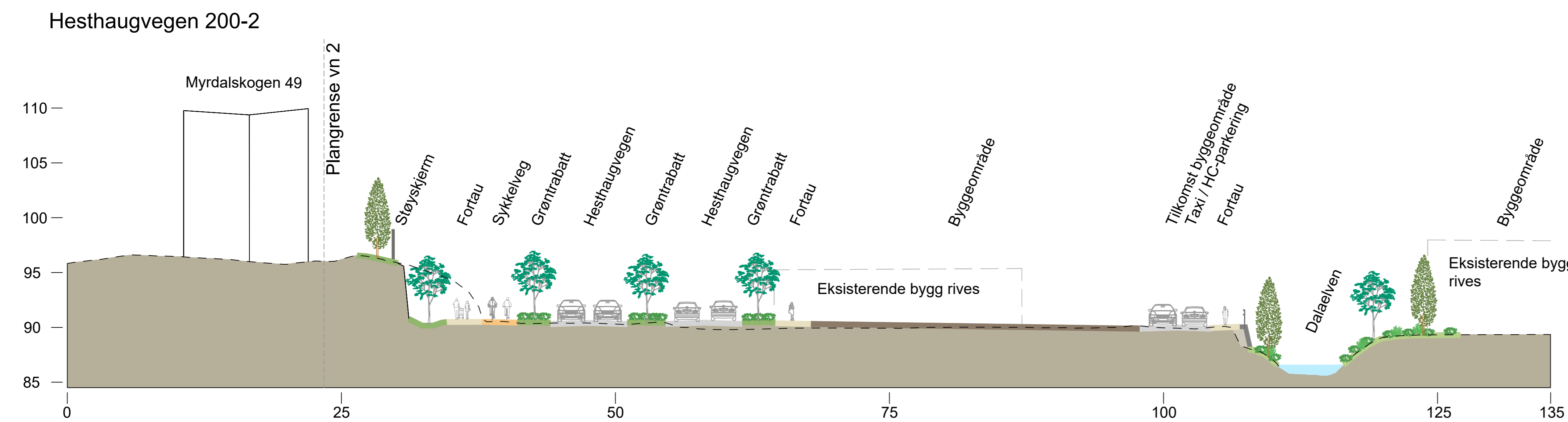
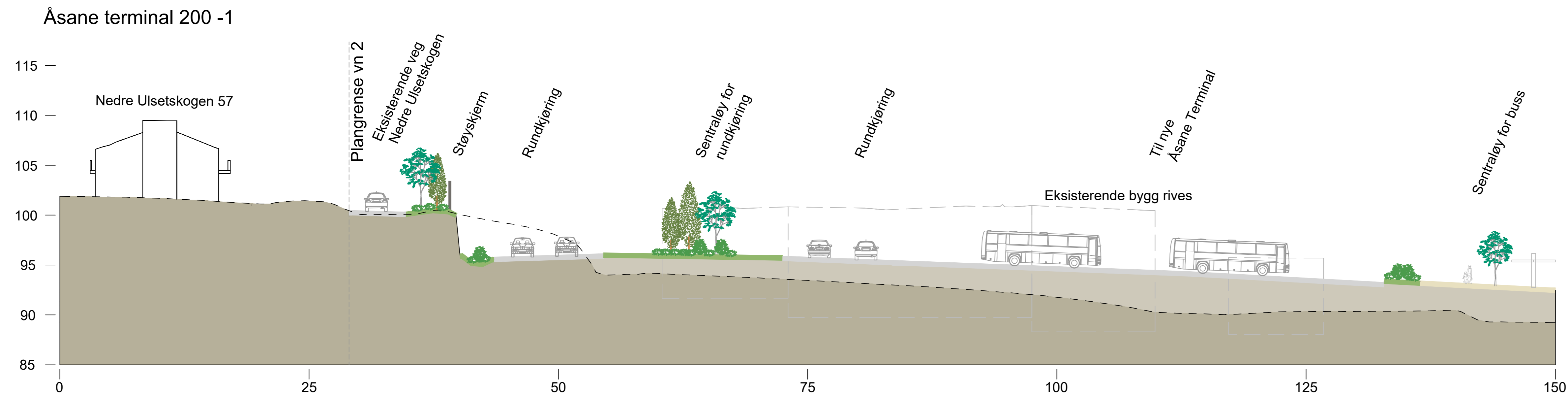
BT5 Bybanen til Åsane  
DS4, Tertneskrysset - Vågsbotn  
Illustrasjonssnitt 7

Revisjon	Revisjon gjelder	Utbart	Kontr	Godkjent	Rev. dato
01	Reguleringsplanforslag	LCFS	NIDyb	IOV	2022-09-15
02	Til 2. gangs behandling	LCFS	JS	IOV	2023-03-17

Leverandør **Norconsult**  

Målestokk **1:250** Tegningsnummer/dokumentkode **BT5-IP65830000-407** Plan id **65830000** Rev. **02**





Stiplet linje:  
eksisterende terreng

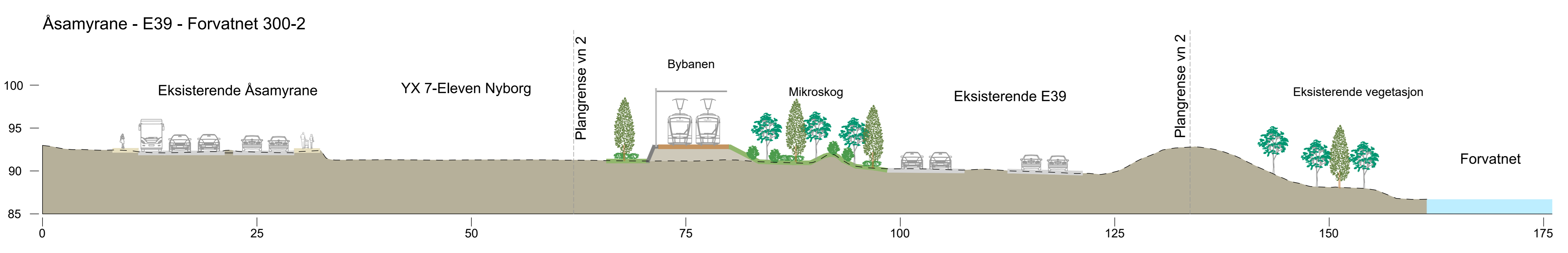
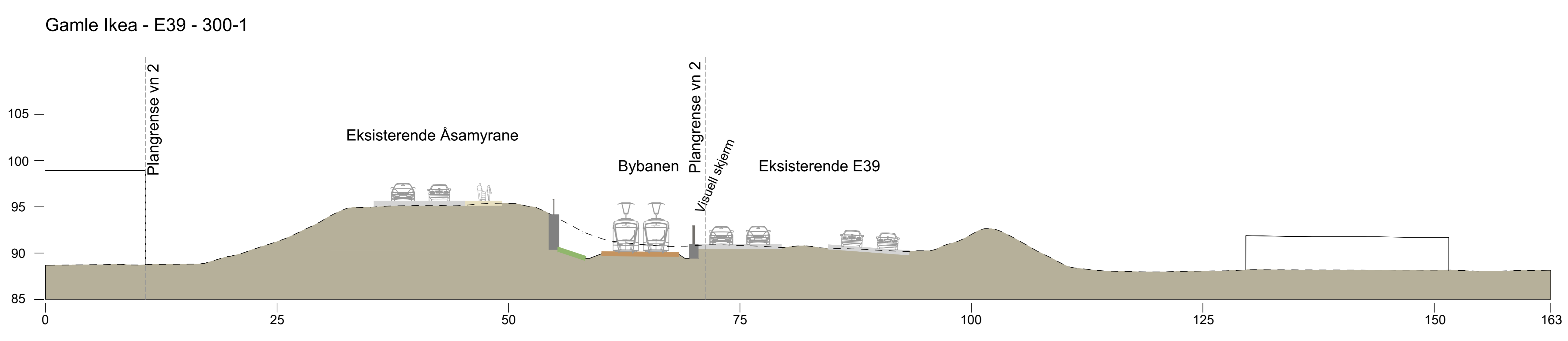
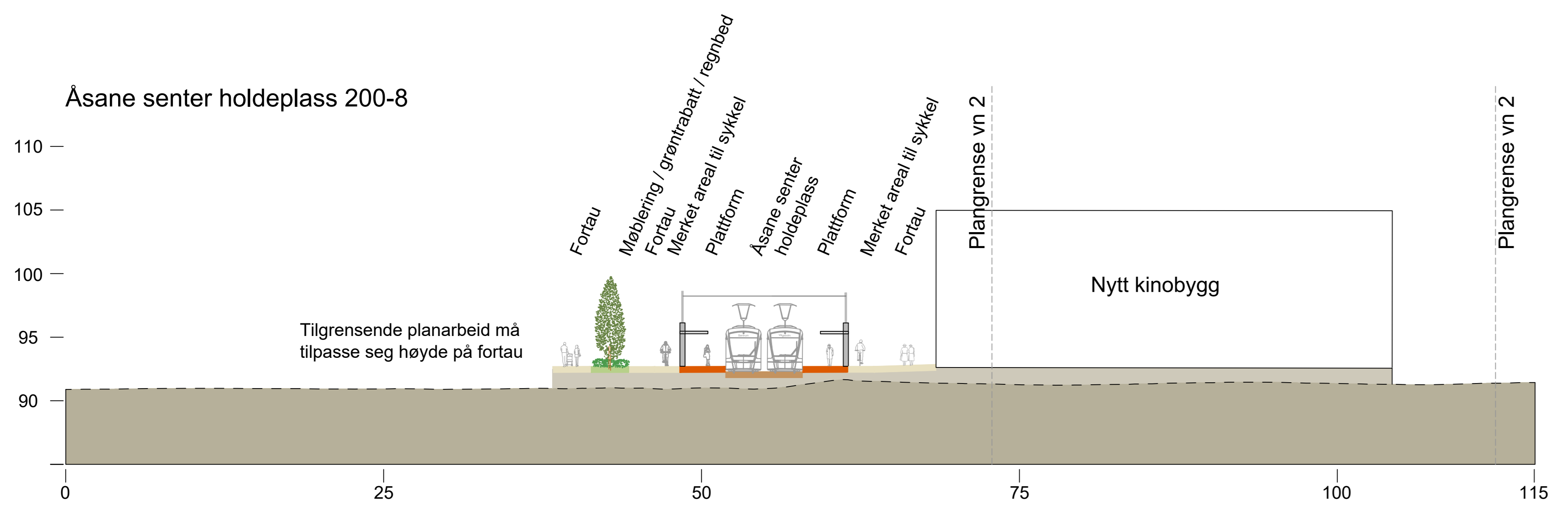
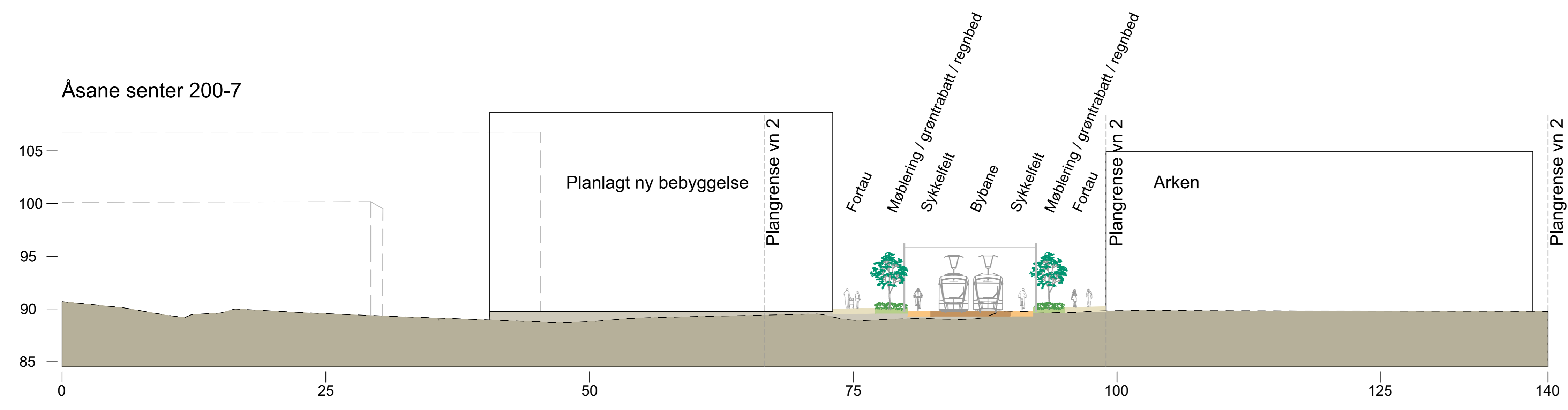
#### BT5 Bybanen til Åsane DS4, Tertneskrysset - Vågsbotn Illustrasjonssnitt 8

Revisjon	Revisjon gjelder	Utarb	Kontr	Godkjent	Rev. dato
01	Reguleringsplanforslag	LCFS	NIDyb	IOV	2022-09-15
02	Til 2. gangs behandling	LCFS	JS	IOV	2023-03-17

Leverandør	Norconsult	egitimert vijk	AV
Målestokk	Tegningsnummer/dokumentkode	Plan id	Rev.
1:250	BT5-IP65830000-408	65830000	02







#### BT5 Bybanen til Åsane DS4, Tertneskrysset - Vågsbotn Illustrasjonssnitt 9

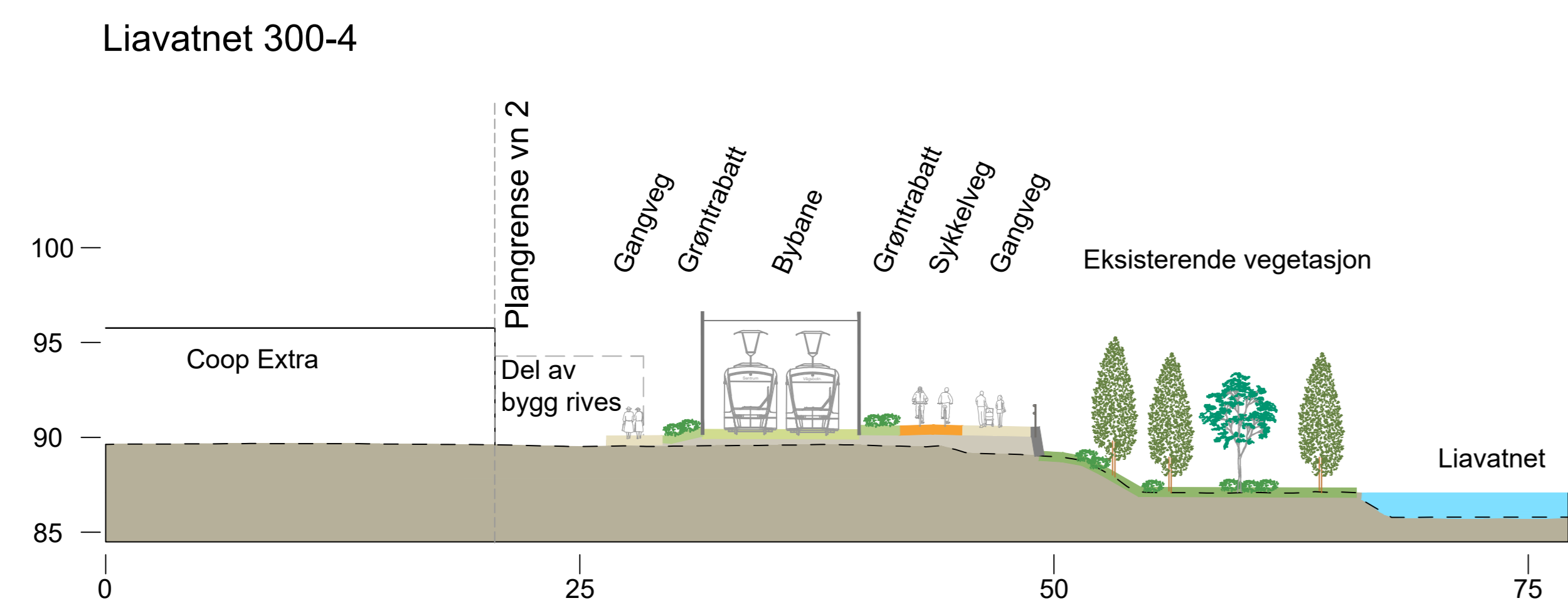
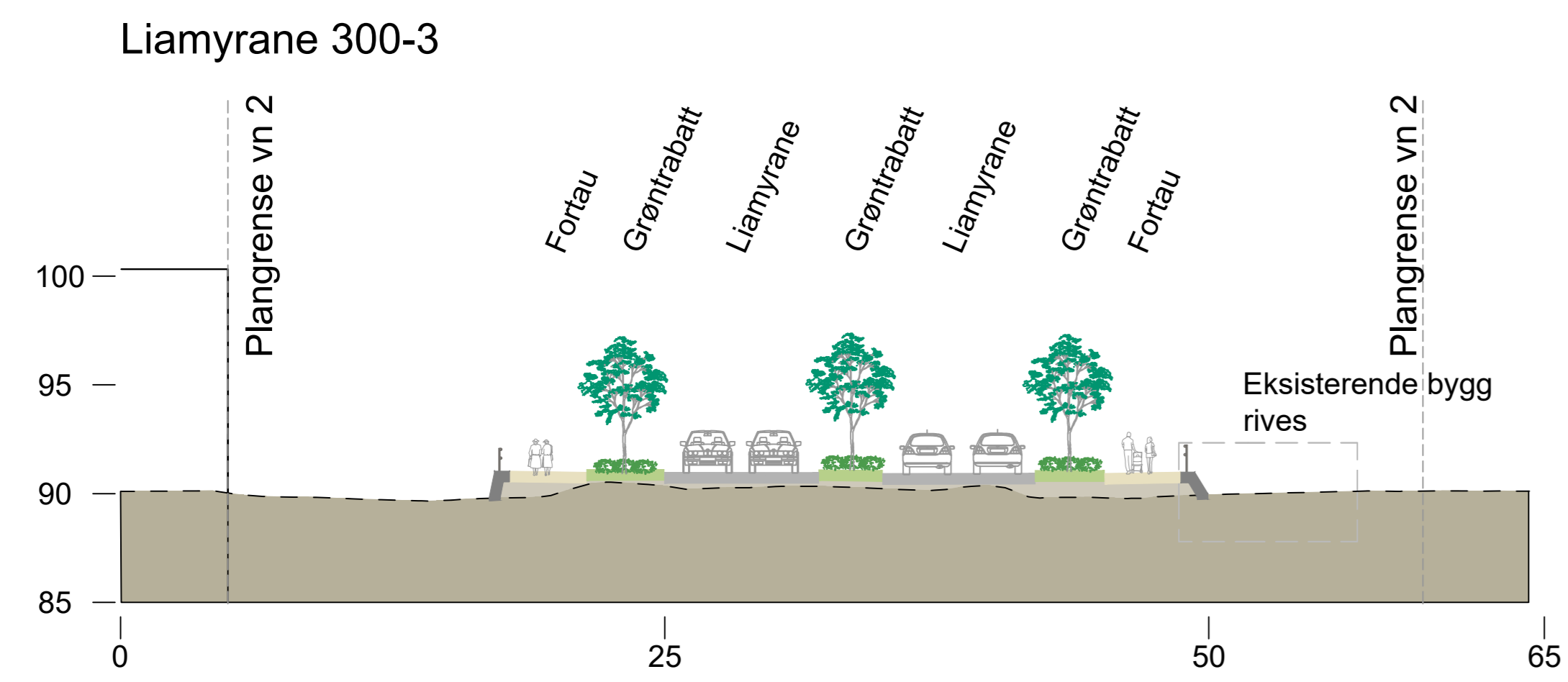
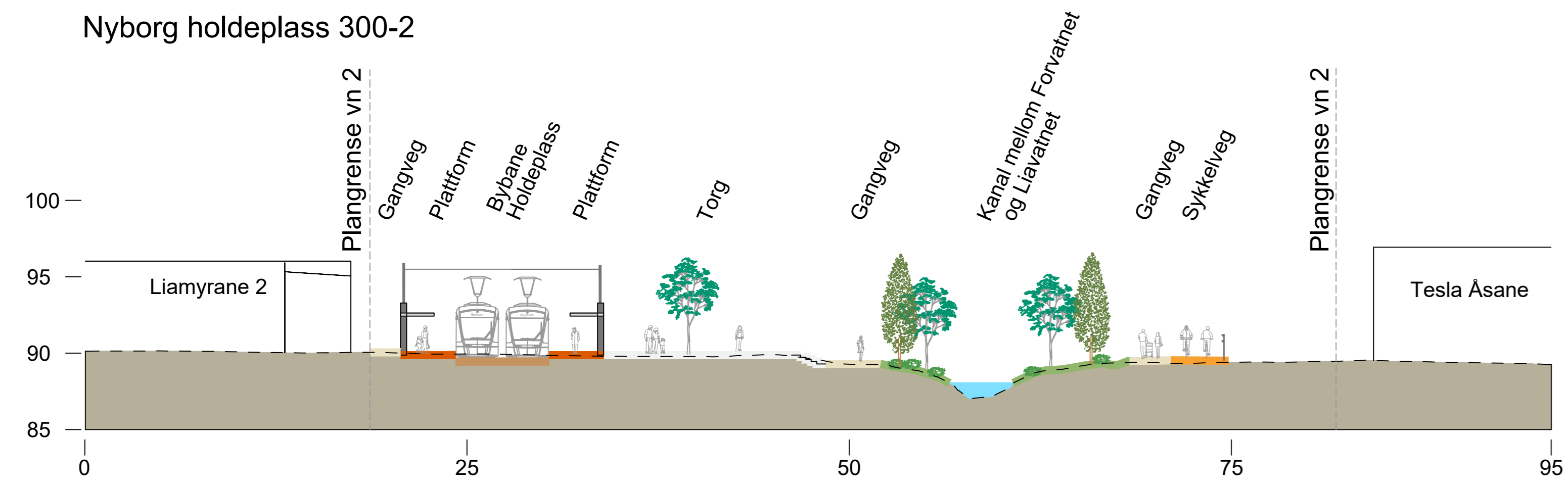
Revisjon	Revisjon gjelder	Utarb	Kontr	Godkjent	Rev. dato
01	Reguleringsplanforslag	LCFS	NI/Dyb	IOV	2022-09-15
02	Til 2. gangs behandling	LCFS	JS	IOV	2023-03-17

Leverandør		Norconsult		Rev. dato	
Målestokk	Tegningsnummer/dokumentkode	Plan id	Rev.		
1:250	BT5-IP65830000-409	65830000	02		

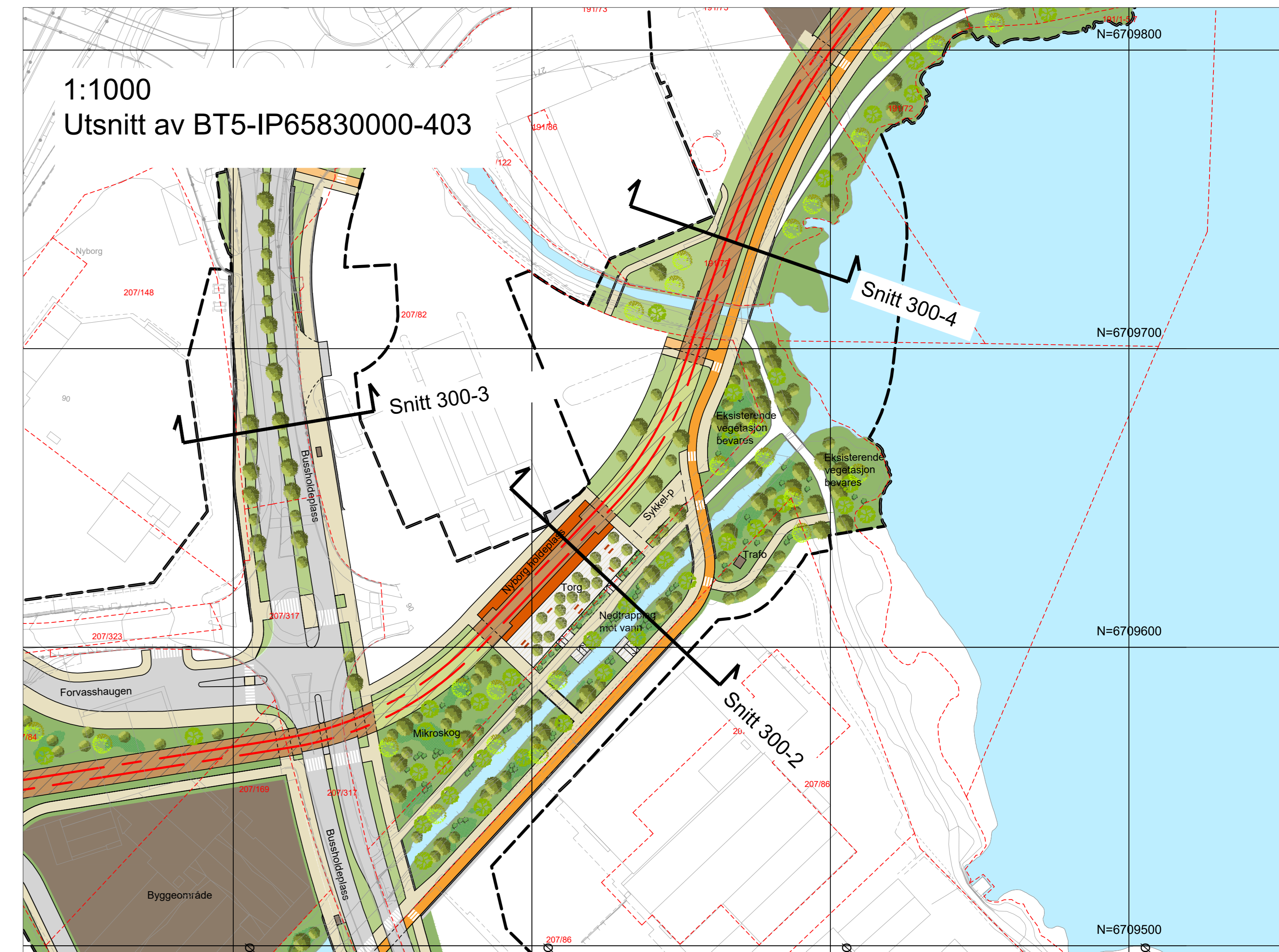
----- Stiplet linje: eksisterende terreng







----- Stiplet linje:  
eksisterende terreng



BT5 Bybanen til Asane  
DS4, Tertneskrysset - Vågsbotn  
Illustrasjonssnitt 10

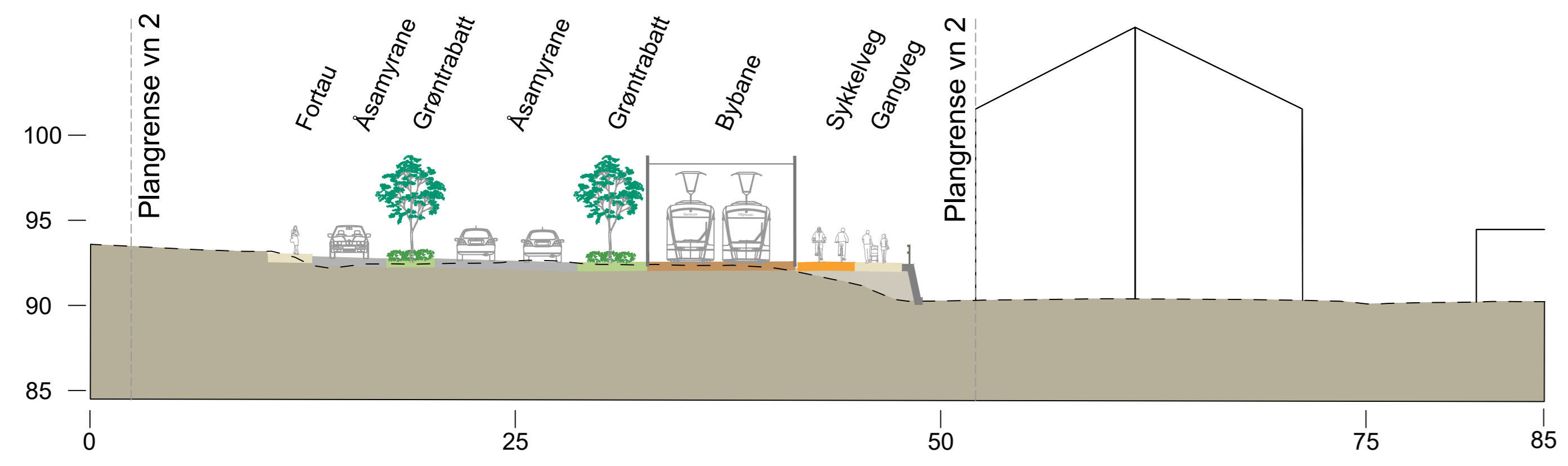


Revisjon	Revisjon gjelder	Utarb	Kontr	Godkjent	Rev. dato
01	Reguleringsplanforslag	LCFS	NI/Dyb	IOV	2022-09-15
02	Til 2. gangs behandling	LCFS	JS	IOV	2023-03-17

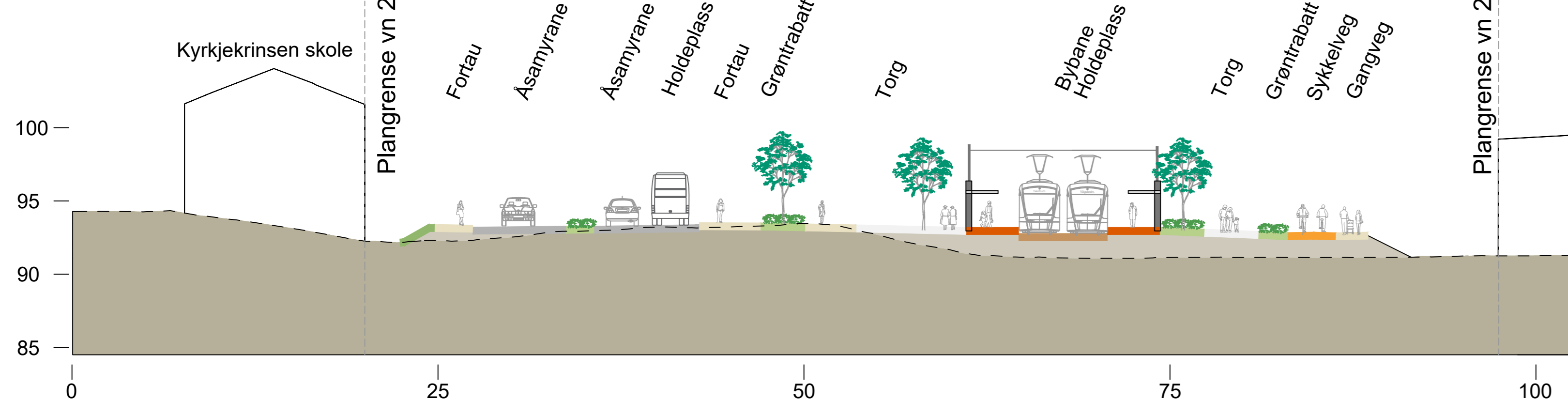
Leverandør	Norconsult	Tegningsnummer/dokumentkode	BT5-IP65830000-410	Plan id	65830000	Rev.	02
Målestokk	1:250						



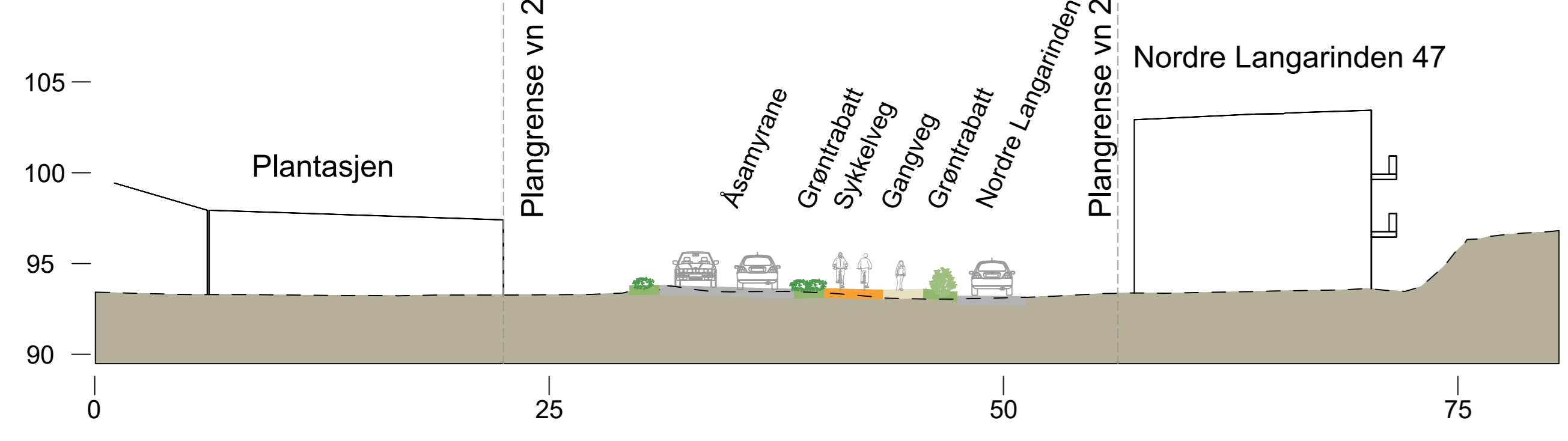
Åsamyrane 400-1



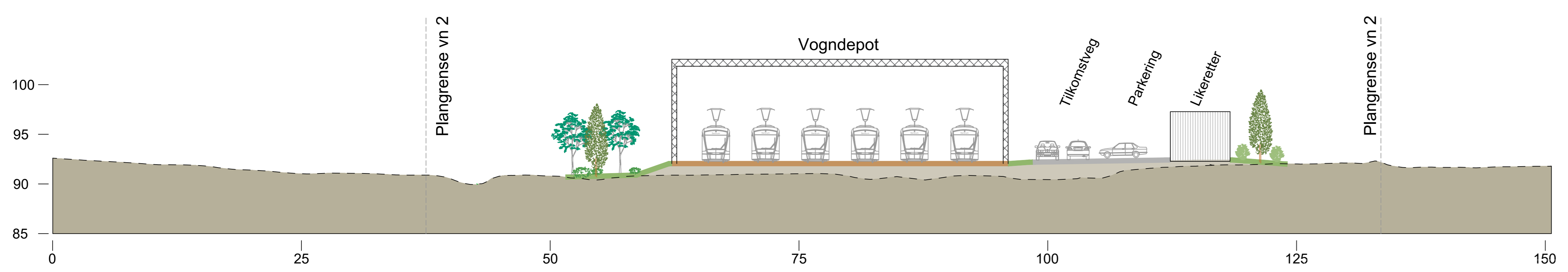
Langarinden holdeplass 400-2



Åsamyrane 400-3

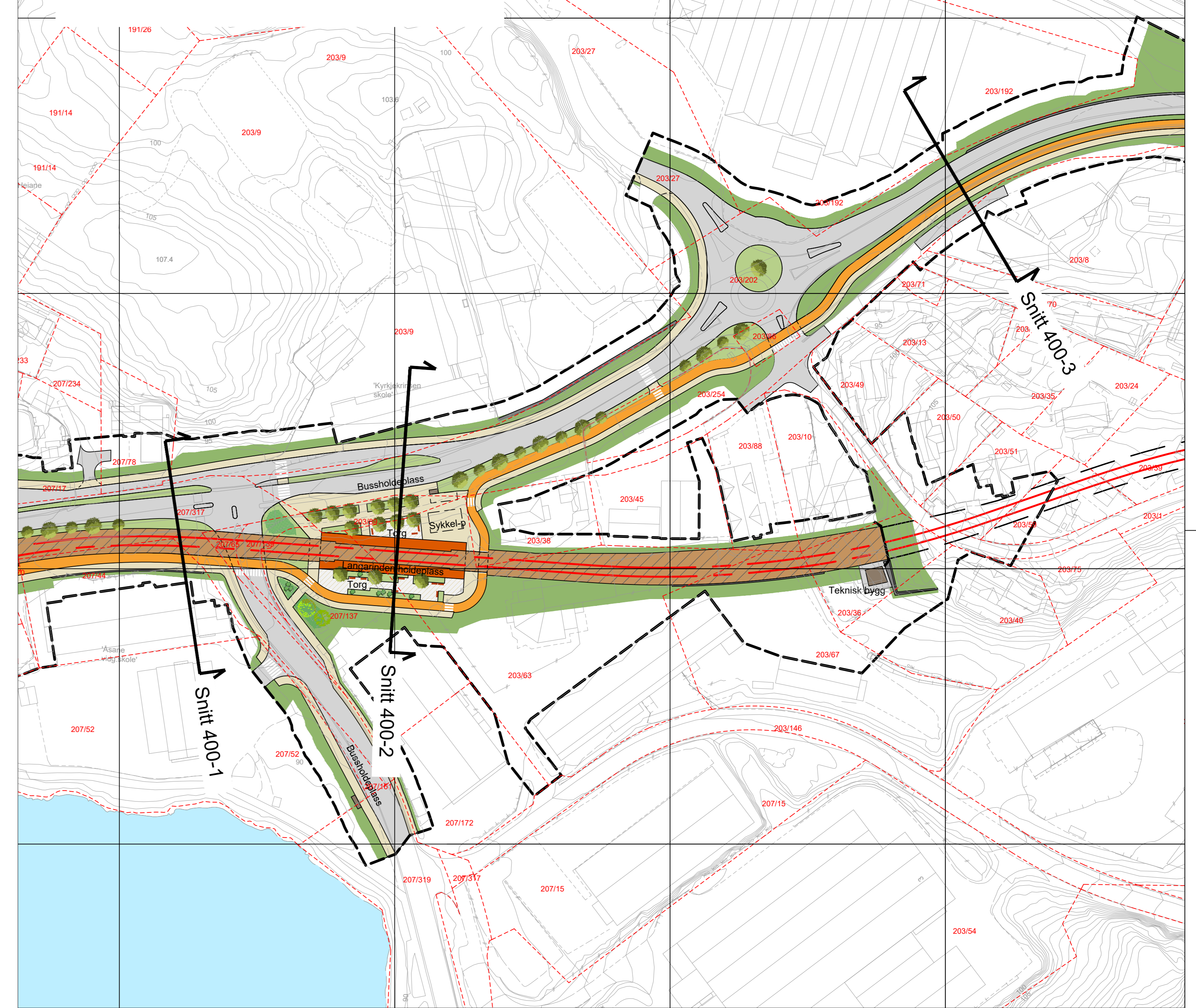


Vågsbotn 500-1



----- Stiplet linje: eksisterende terreng

1:1000  
Utsnitt av BT5-IP65830000-404



1:1000  
Utsnitt av BT5-IP65830000-405



BT5 Bybanen til Åsane  
DS4, Tertneskrysset - Vågsbotn  
Illustrasjonssnitt 11

Revisjon	Revisjon gjelder	Utarb	Kontr	Godkjent	Rev. dato
01	Reguleringsplanforslag	LCFS	NI/Dyb	IOV	2022-09-15
02	Til 2. gangs behandling	LCFS	JS	IOV	2023-03-17

Leverandør: **Norconsult**

Målestokk: 1:250

Tegningsnummer/dokumentkode: BT5-IP65830000-411

Plan id: 65830000

Rev. 02

BERGEN KOMMUNE

Miljøtettet