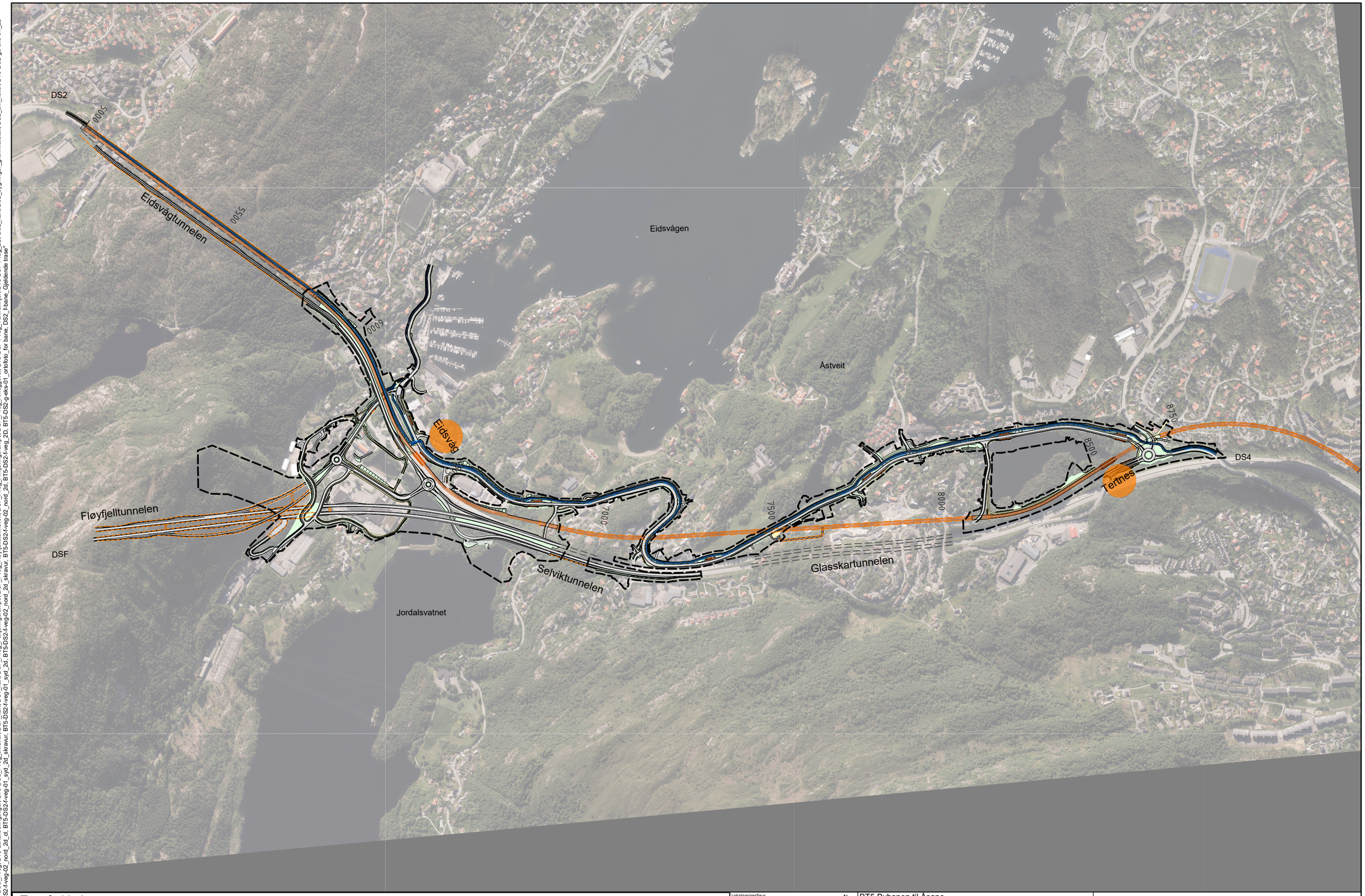

Tegnforklaring

- Bybane
- Bybane- og bussplattform
- Kjøreveg
- Gangveg/ gang- og sykkelveg
- Sykkelveg/ sykkelfelt
- Annet vegareal/ grøntareal
- Fjell
- Leskur
- Trafikkøy
- Mur
- Prosjektert tunnel
- Eksisterende tunnel
- 250 – Profilering bane
- Fredet bygg
- Plangrense
- Bybanestopp

Lokaliseringsfigur

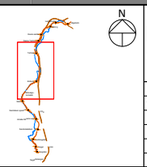

BT5 Bybanen til Åsane

DS3, Eidsvågtunnelen - Tertneskrysset

Oversiktsplan

Revisjon	Revisjon gjelder	Utarb	Kontr	Godkjent	Rev. dato
01	Teknisk forprosjekt	IHH	LE	IOV	2022-09-15

BERGEN KOMMUNE

Miljøløftet

Leverandør: Norconsult, Asplan Viak

Målestokk	Tegningsnummer/dokumentkode	Plan id	Rev.
1:5000	BT5-B-30001	65820000	01

"V:\51876515876\19\BIM\Veg\Felles\Ark\fil\DS2_LAY_B.dwg - NorBoy - Plottet: 2022-01-21, 08:57:18 - LAYOUT = BT5-B-2XX01 - XREF = BT5-DS0-g-io_kulturminner, BT5-f-veg-tegnforklaring, BT5-DS2-f-regplan-vrt2_plangrenser, DSF_f-veg_DSF Skravur, DSF_f-veg_senterlinjer, DSF_A_SIKTLINJER, DS2_bygninger_grunnflatetak og vann, DS1_f-bane_Gjeldene trasé, BT5-DS3-F-bane_2D, BT5-DS3_f-veg_BT5-Lokaliseringsfigur, BT5-DS3_f-veg_skravur , DSF_kart, DS1_kart, DSF_f-veg_Påkjøringsrampe, DSF_f-veg_Fløyfjelltunnelen, DSF_f-veg_Avkjøringsrampe, DSF_f-veg_Anleggsvei, BT5-DSF-f-veg_Tunnellinjer, BT5-DSF-f-veg_2D, DS2_kart, DS2_bygninger_grunnflatetak, DS2_5m_koter, BT5-DS2-gd-eks-01_2D kart, BT5-DS2-Rammer, BT5-DS2-f-veg-02_nord_2d_ut, BT5-DS2-g-eks-01_ortofoto_for bane, DS2_f-bane_Gjeldende trasé"

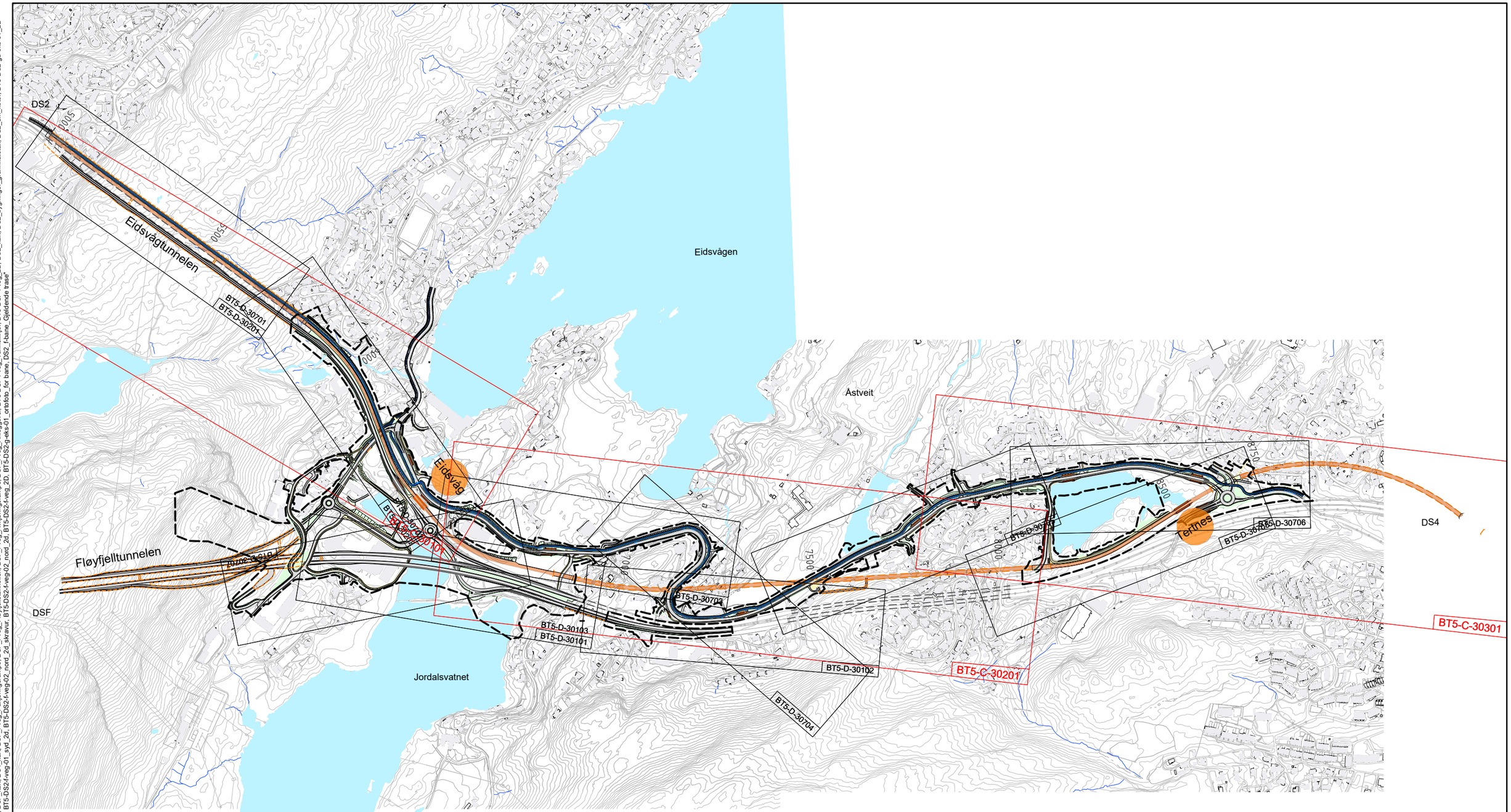

Tegnforklaring

- Bybane
- Bybane- og bussplattform
- Kjøreveg
- Gangveg/ gang- og sykkelveg
- Sykkelveg/ sykkelfelt
- Annet vegareal/ grøntareal
- Fjell
- Leskur
- Trafikkøy
- Mur
- Prosjektert tunnel
- Eksisteirende tunnel
- 250 – Profilering bane
- Fredet bygg
- Plangrense
- Bybanestopp

Lokaliseringsfigur

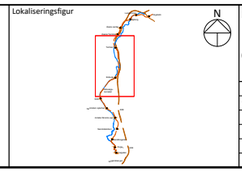

N

BT5 Bybanen til Åsane

DS3, Eidsvågtunnelen - Tertneskrysset

Oversiktsplan

Revisjon	Revisjon gjelder	Utarb	Kontr	Godkjent	Rev. dato
01	Teknisk forprosjekt	IHH	LE	IOV	2022-09-15

BERGEN KOMMUNE

Miljøløftet

Leverandør Norconsult osplan vlak

Målestokk	Tegningsnummer/dokumentkode	Plan id	Rev.
1:5000	BT5-B-30002	65820000	01

"V:\51876\51876191\BIM\Veg\Fritles\Ark\fil\DS2_LAY_B.dwg - NorBoy - Plottet: 2022-01-26, 16:26:11 - LAYOUT = BT5-B-2XX02 - XREF = BT5-DS0-g-io_kulturminner, BT5-f-veg-tegnforklaring, BT5-DS2-f-regplan-vrs2_plangrenser, DSF_f-veg_DSF Skravur, DSF_f-veg_senterlinjer, DSF_A_SIKTLINJER, DS2_bygninger_grunnflatetak og vann, DS1_f-bane_Gjeldene trase, BT5-DS3-F-bane_2D, BT5-DS3_f-veg_BT5-Lokaliseringsfigur, BT5-DS3_f-veg_skravur , DSF_kart, DS1_kart, DSF_f-veg_Fløyjellstunnelen, DSF_f-veg_Avkjøringsrampe, DSF_f-veg_Anleggsvei, BT5-DSF-f-veg_Tunnellinjer, BT5-DSF-f-veg_2D, DS2_kart, DS2_bygninger_grunnflatetak, DS2_5m_koter, BT5-DS2-gd-eks-01_2D f-kart, BT5-DS2-P-Rammer, BT5-DS2-f-veg-02_nord_2d_d, BT5-DS2-f-veg-01_ortofoto_for bane, DS2_f-bane_Gjeldende trase"

Xref DSF_kart.dwg