Christies gate
Busholdeplass
Busholdeplass
Sykkelparkering.
Festplassen
Grusdekke fra parken trekkes ut til fortau og plassen trekkes inn under trerekken. Kantstein synliggjør parkens avgrensning.
Historisk gangsti reetableres
Hvit linje illustrerer avgrensning av banetrasé. Detaljprosjektering av hvit linje gjøres i neste fase.
Flyttet tre
Nye sitteinnretninger
Ny trapp
Eksisterende trapp
Ny trapp
Ny rampe fall 1:17
Bergen rådhus
Rådhusgaten
Christies gate
Kalgaten holdeplass
Ny trerekke
Nedsenket bussveg
Område for fyllmasse og vegetasjon
Vareleveranse
Rådhusgaten
Radstu-plassen
Gamle rådhus
Peter Motzfelds gate
Allehelgens gate
Allehelgens gate holdeplass
Stavhusgaten
Småstrandgaten
+4.13
+2.68
+4.9
+5.20
+3.61
+2.5
+2.31
+2.45
+2.36
+2.48
+2.7
+2.06
+2.07
+1.82
+1.87
+1.88
+8.0
+4.68
18.2
6.1
6
2
3.5
2.9
4.1
8.1
4.8
3.1
3.8
2.7
2.07

Tegnforklaring							
Natursteinsdekker	Kjøreveg asfalt	Bane holdeplass	Kantstein	+1.75	Kotehøyder
Smågatesteinsdekker (rullevennlig i gangareal)	Gangareal asfalt	Vann	Bybanekantstein - hvit linje		Avkjørsel
Grus, rullevennlig	Banetrasé storgatestein	Fredete bygg	Mur / konstruksjon		KL-mast
Kjøreveg storgatestein	Banetrasé pukk	Park / grøntområde	Tunnelmunning		Eiendomsgrense
	Banespor	Eksisterende trær/ nye og flyttede trær	Rekkverk		Planens avgrensning

BT5 Bybane Sentrum- Sandviken

B1, Christies gate

Landskapsplan

Revisjon	Revisjon gjelder	Utarb	Kontr	Godkjent	Rev. dato
01	Teknisk forprosjekt	KM	INGSKA	IOV	2026-09-25

BERGEN KOMMUNE

Miljøløftet

Leverandør

Norconsult

Målestokk	Tegningsnummer/dokumentkode	Plan id	Rev.
1:500	BT5-T-B1-O-0001	71720000	01

"X:\nor\oppdrag\Bergen\629\04529046781\BIM\Landskap\Sheets\LAY_BT5T_B1_f-landskap_2D.dwg - KM - Utskriftsdato: 2026-09-20, 13:03:00 - LAYOUT = BT5-T-B1-O-0001 - XREF = t_kartgrunnlag_eiendomsgrenser, BT5T_B1_f-Landskap, BT5-DSO-g-io_kulturminner, BT5T-B1_f-Vegskilt, BT5-T-B1-O-0001 -Sentrum_hatch_illustrasjonsplan_500, t_kartgrunnlag"

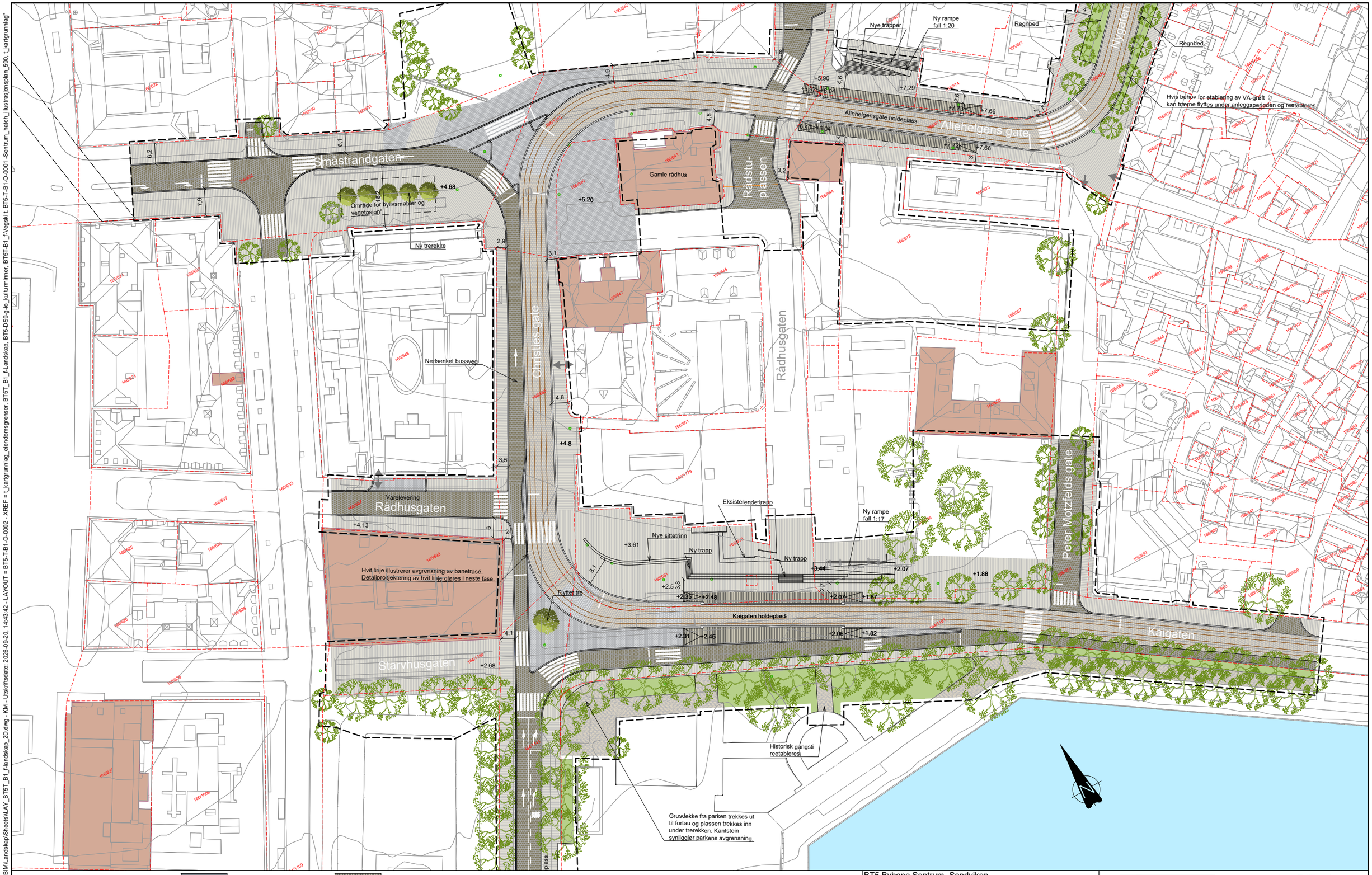

Tegnforklaring							
	Kjøreveg asfalt		Bane holdeplass		Kantstein	+1.75	Kotehøyder
Natursteinsdekker	Gangareal asfalt		Vann		Bybanekantstein - hvit linje		Avkjørsel
Smågatesteinsdekker (rullevennlig i gangareal)	Banetrasé storgatestein		Fredete bygg		Mur / konstruksjon		KL-mast
Grus, rullevennlig	Banetrasé pukk		Park / grøntområde		Tunnelmunning		Eiendomsgrense
Kjøreveg storgatestein	Banespor		Eksisterende trær/ nye og flyttede trær		Rekkverk		Planens avgrensning

BT5 Bybane Sentrum- Sandviken

B1, Kaigaten Småstrandgaten

Landskapsplan

Revisjon	Revisjon gjelder	Utarb	Kontr	Godkjent	Rev. dato
01	Teknisk forprosjekt	KM	INGSKA	IOV	2026-09-25

BERGEN KOMMUNE

Miljøløftet

Leverandør

Norconsult

Målestokk	Tegningsnummer/dokumentkode	Plan id	Rev.
1:500	BT5-T-B1-O-0002	71720000	01

"X:\nor\oppdrag\Bergen\525\04\52504678\BIM\Landskap\Sheets\\LAY_BT5T_B1_f-landskap_2D.dwg - KM - Utskriftsdato: 2026-09-20, 14:43:42 - LAYOUT = BT5-T-B1-O-0002 - XREF = t_kartgrunnlag_eiendomsgrenser, BT5T_B1_f-Landskap, BT5-DS0-g-io_kulturminner, BT5T-B1_f-Vegskilt, BT5-T-B1-O-0001 -Sentrum_hatch_illustrasjonsplan_500, t_kartgrunnlag"

Tegnforklaring							
Natursteinsdekker	Kjøreveg asfalt	Bane holdeplass	Kantstein	+1.75	Kotehøyder
Smågatesteinsdekker (rullevennlig i gangareal)	Gangareal asfalt	Vann	Bybanekantstein - hvit linje		Avkjørsel
Grus, rullevennlig	Banetrasé storgatestein	Fredete bygg	Mur / konstruksjon		KL-mast
Kjøreveg storgatestein	Banetrasé pukk	Park / grøntområde	Tunnelmunning		Eiendomsgrense
	Banespor	Eksisterende trær/ nye og flyttede trær	Rekkverk		Planens avgrensning

BT5 Bybane Sentrum- Sandviken

B1, Allehelgensgate - Heggebakken

Landskapsplan

Revisjon	Revisjon gjelder	Utarb	Kontr	Godkjent	Rev. dato
01	Teknisk forprosjekt	KM	INGSKA	IOV	2026-09-25

BERGEN KOMMUNE

Miljøløftet

Leverandør

Norconsult

Målestokk	Tegningsnummer/dokumentkode	Plan id	Rev.
1:500	BT5-T-B1-O-0003	71720000	01

"X:\norloppdrag\Bergen\525\04\52504678\BIM\Landskap\Sheets\\LAY_BT5T_B1_f-landskap_2D.dwg - KM - Utskriftsdato: 2026-09-20, 14:39:33 - LAYOUT = BT5-T-B1-O-0003 - XREF = t_kartgrunnlag_eiendomsgrenser, BT5T_B1_f-Landskap, BT5-DS0-g-io_kulturminner, BT5T-B1_f-Vegskilt, BT5-T-B1-O-0001 -Sentrum_hatch_illustrasjonsplan_500, t_kartgrunnlag"

Tegnforklaring

- Natursteinsdekker
- Gatesteinsdekker gangareal, rullevennlig
- Asfalt kjøreveg / fortau
- Natursteinselementer
- Kjøreveg gatestein
- Trafikkøy
- Park / grøntområde
- Plantefelt
- Murer / konstruksjoner
- Vann
- Fredete bygg
- Møblering
- Eksisterende trær
- Nye trær / flyttede trær og vegetasjon
- Kantstein
- Tunnelmunning
- Gjerde / rekkverk
- Avkjørsel
- +1.75 Kotehøyder
- Inngangspil
- KL-mast
- Eiendomsgrense
- Planens avgrensning

BT5 Bybane Sentrum- Sandviken

B2, Sandbrogaten

Landskapsplan

Revisjon	Revisjon gjelder	Utarb	Kontr	Godkjent	Rev. dato
01	Teknisk forprosjekt	INGSKA	KM	IOV	2026-09-25

BERGEN KOMMUNE

Miljøløftet

Leverandør

Norconsult

Målestokk	Tegningsnummer/dokumentkode	Plan id	Rev.
1:500	BT5-T-B2-O-0001	71720000	01

"X:\nor\oppdrag\Bergen\525\04\52504678\BIM\Landskap\Sheets\\LAY-BT5-T_B2_O.dwg - VicLal - Utskriftsdato: 2026-06-12, 10:03:50 - LAYOUT = BT5-T_B2_O_001 - XREF = BT5-T-B2 -O -0001 -Underjordisk holdeplass_hatch_500, BT5-T-B2 -O -0001 -Underjordisk holdeplass, BT5-DS0-g-io_kulturminner, t_kartgrunnlag_eiendomsgrenser, t_kartgrunnlag"

Tegnforklaring

- Natursteinsdekker
- Gatesteinsdekker gangareal, rullevennlig
- Asfalt kjøreveg / fortau
- Natursteinselementer
- Kjøreveg gatestein
- Trafikkøy
- Park / grøntområde
- Plantefelt
- Murer / konstruksjoner
- Vann
- Fredete bygg
- Møblering
- Eksisterende trær
- Nye trær / flyttede trær og vegetasjon
- Kantstein
- Tunnelmunning
- Gjerde / rekkverk
- Avkjørsel
- +1.75 Kotehøyder
- Inngangspil
- KL-mast
- Eiendomsgrense
- Planens avgrensning

BT5 Bybane Sentrum- Sandviken

B2, Fredens bolig

Landskapsplan

Revisjon	Revisjon gjelder	Utarb	Kontr	Godkjent	Rev. dato
01	Teknisk forprosjekt	INGSKA	KM	IOV	2026-09-25

BERGEN KOMMUNE

Miljøløftet

Leverandør

Norconsult

Målestokk	Tegningsnummer/dokumentkode	Plan id	Rev.
1:500	BT5-T-B2-O-0002	71720000	01

"X:\nor\oppdrag\Bergen\525\04\52504678\BIM\Landskap\Sheets\LAY-BT5-T_B2_O.dwg - VicLal - Utskriftsdato: 2026-06-12, 10:05:23 - LAYOUT = BT5-T_B2_O_002 - XREF = BT5-T-B2 -O -0001 -Underjordisk holdeplass_hatch_500, BT5-T-B2 -O -0001 -Underjordisk holdeplass, BT5-DS0-g-io_kulturminner, t_kartgrunnlag_eiendomsgrenser, t_kartgrunnlag"

Snitt ved Fredens bolig
M = 1:200

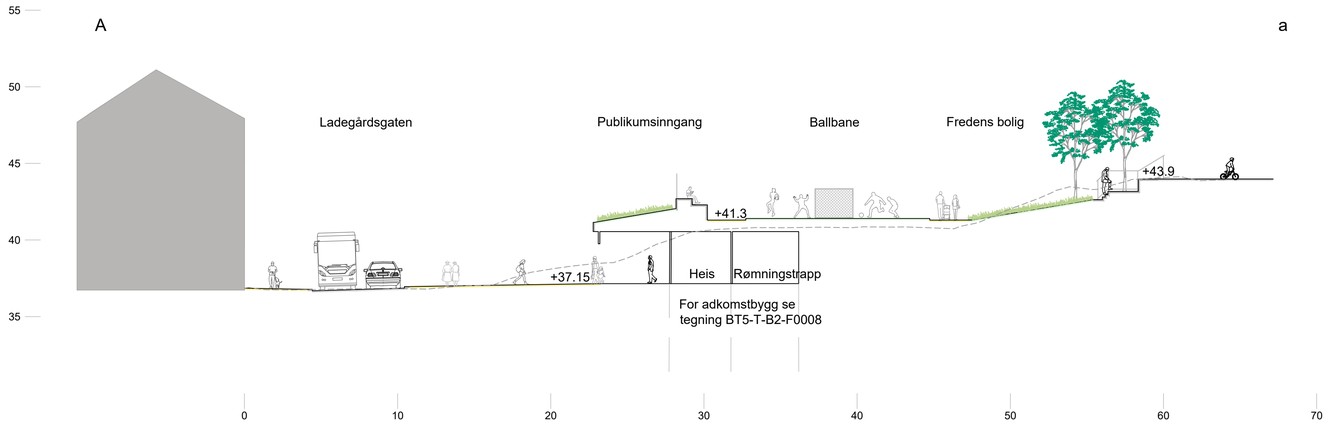

Snitt ved Sandbrogaten - Nye Sandviksveien
M = 1:200

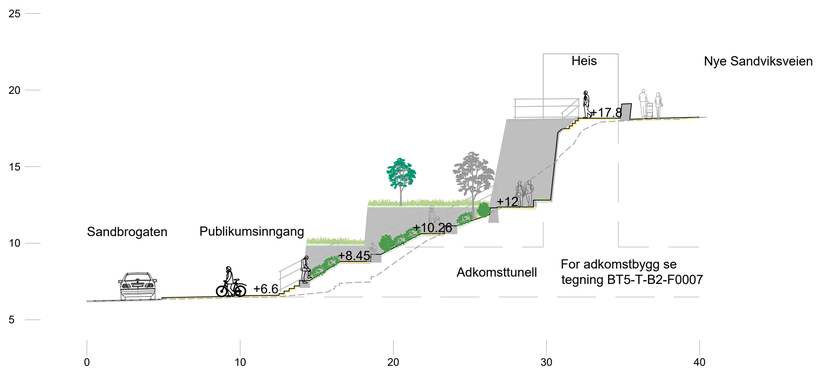

Stiplet grå linje: eksisterende terreng
Svart linje: snitt

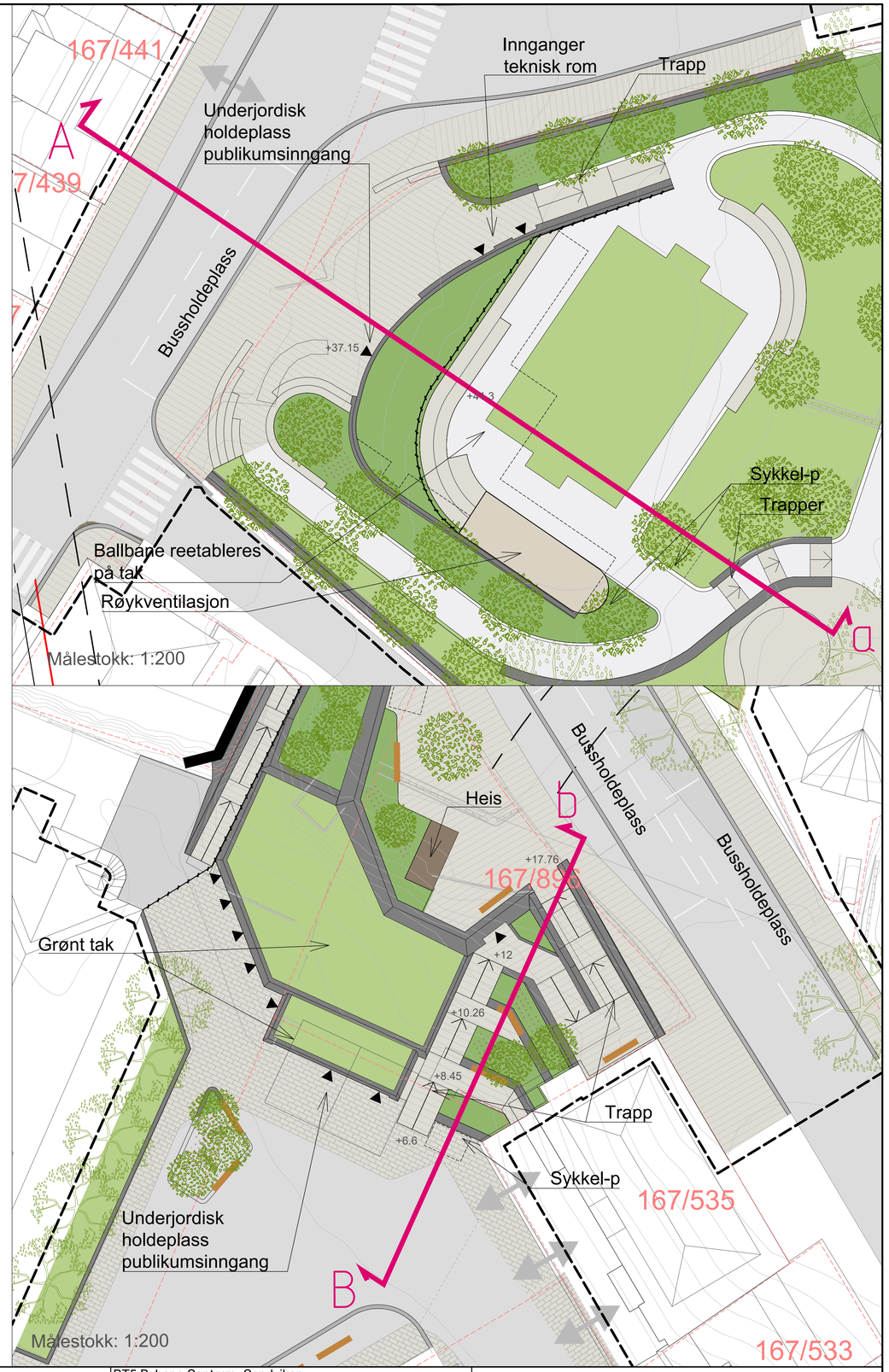

BT5 Bybane Sentrum- Sandviken
B2, Terrengsnitt

Revisjon	Revisjon gjelder	Utarb	Kontr	Godkjent	Rev. dato
01	Teknisk forprosjekt	INGSKA	KASTRO	IOV	2026-09-25

BERGEN KOMMUNE
Miljøløftet
Leverandør
Norconsult

Målestokk	Tegningsnummer/dokumentkode	Plan id	Rev.
1:200	BT5-T-B2-O-0003	71720000	01

"X:\nor\oppdrag\Bergen\526504\5250467\BIM\Landskap\Sheets\LAY-BT5-T_B2_O - Snitt.dwg - AstBoe - Utskriftsdato: 2026-06-25, 15:31:22 - XREF = BT5-T-B2_O_underjordisk snitt, BT5-T-B2_O -0001 -Underjordisk holdeplass_hatch_500, BT5-T-B2 -O -0001 -Underjordisk holdeplass, BT5-DSG-g-io_kulturminner, t_kartgrunnlag_eiendomsgrenser, t_kartgrunnlag"

"\\norconsultad.com\dfs\no\oppdrag\Bergen\525\04\525046780\BIM\Veg_gate\Sheets\LAY_B3_B.dwg - AnFoss - Utskriftsdato: 2026-05-07, 15:18:22 - LAYOUT = BT5-T_B3_B_00X1 - XREF = BT5-T_B3_f-veg_Sandviken_sør_2D, BAS PLAN, BT5T_B3_fLandskap_bygg Kristiansholm, BT5T-B3_f-Vegoppmerking, t_kartgrunnlag_eiendomsgrenser, T-BANE-Sandviken_Gjeldende, BT5T_B3_f-skpor_2D, t_kartgrunnlag, BT5-T_B3_f-veg_Sandviken_nord_skravur_2D, BT5-T_B3_f-veg_Sandviken_nord_2D, BT5-T_B3_f-veg_2D_CL_Sandviken_nord"

Sandviksveien

Ekregaten

Johan Mohrs gate

Sjøgaten

Nye sandviksveien

Ladegårdsgaten

Pukkspor

Teknisk rom

Sykkelvei med fortau stigning 8,9%

Rampe når fortausnivå

Park reetableres

Telefonkiosk flyttes hit

+12.80

+3.50

+2.80

3.08

2.59

3.01

2.64

2.49

2.69

Tegnforklaring

- Natursteinsdekker
- Gatesteinsdekker gangareal, rullevennlig
- Asfalt kjøreveg / fortau
- Kjøreveg gatestein
- Gatestein i banespor
- Trafikkøy
- Park / grøntområde/ gress i spor
- Plantefelt
- Eks. bygg / Nye / flyttede bygg
- Sykkelvei
- Fredete bygg
- Vann
- Eksisterende trær
- Nye trær / flyttede trær
- Grus
- Kantstein
- Bybanekantstein - hvit linje
- Mur / konstruksjon
- Tunnelmunning
- Møblering
- +1.75 Kotehøyder
- Inngangspil
- KL-mast
- Rekkverk / gjerde
- Eiendomsgrense
- Planens avgrensning
- Avkjørsel

BT5 Bybane Sentrum- Sandviken

B3, Sjøgaten

Landskapsplan

Revisjon	Revisjon gjelder	Utarb	Kontr	Godkjent	Rev. dato
01	Teknisk forprosjekt	INGSKA	KM	IOV	2026-09-25

BERGEN KOMMUNE

Miljøløftet

Leverandør

Norconsult

Målestokk	Tegningsnummer/dokumentkode	Plan id	Rev.
1:500	BT5-T-B3-O-0001	71720000	01

"\\norconsultad.com\dfs\nor\oppdrag\Bergen\525\04\525046780\BIM\Veg_gate\Sheets\LAY_B3_B.dwg - ArnFross - Utskriftsdato: 2026-05-07, 15:18:22 - LAYOUT = BT5-T_B3_B_00X1 - XREF = BT5-T_B3_f-veg_Sandviken_sør_2D, BAS PLAN, BT5T_B3_f-Landskap_bygg Kristiansholm, BT5T-B3_f-Vegoppmerking, I_kartgrunnlag_eiendomsgrenser, T-BANE-Sandviken_Gjelderåk, BT5T_B3_f-spor_2D, I_kartgrunnlag, BT5-T_B3_f-veg_Sandviken_nord_skravur_2D, BT5-T_B3_f-veg_Sandviken_nord_2D, BT5-T_B3_f-veg_2D_CL_Sandviken_nord"

Kristiansholm

Sandvikstorget

Fiskerimuseet

Sandviksveien

Sjøgaten

Busshodeplass

Busshodeplass

Holdeplass ved Sandviksforget

Byggetomt
685 m2

Sykkel-p

Sykkel-p

Madam Felle
mulig plassering

Bakersmauet 20
flyttes hit

Bakersmauet 11
flyttes hit

Fjæregrenden 18
flyttes hit

Eksisterende
tre flyttes

+3.10
+1.80
3.01
+1.48
+2.59
+2.00
+2.40
+2.70
+1.90
2.82
2.54
2.07
2.5

168/348
168/382
168/395
0/0
168/342
168/118
168/1997
168/1998
168/337
168/332
168/55
168/56
168/57
168/1989
168/54
168/1988
168/786
168/1
168/53
168/1884
168/52
168/47
168/48
168/46
168/45
168/40
168/41
168/39
168/37
168/35
168/345
168/33
168/471
168/31
168/463
168/29
168/462
168/2069
168/2066
168/36
168/466
168/465
168/461
168/460
168/27
168/459
168/25
168/467
168/458
168/457
168/23
168/469
168/455/0/1
168/21
168/468
168/454
168/453
168/20
168/470
168/451
168/444
168/442
168/452
168/19
168/439
168/438
168/1912
168/804
168/805
168/623
168/781
168/625
168/624
168/780
168/614
168/612
168/613
168/51
168/1932
168/778
168/611
168/398
168/503
168/504
168/50
168/924
168/923
168/915
168/916
168/920
168/917
168/922
168/919
168/921
168/776
168/503
168/44
168/2083
168/779
168/777
168/42
168/769
168/775
168/765
168/772
168/648
168/773
168/498
0/0
168/771
168/539
168/767
168/768
168/770
168/766
168/758
168/34
168/31
168/538
168/757
168/32
168/756
168/755
168/537
168/497
168/536
168/495
168/645
168/534
168/535
168/494
168/754
168/646
168/643
168/30
168/761
168/762
168/532
168/753
168/533
168/28
168/749
168/763
168/524
168/644
168/492
168/26
168/764
168/634
168/531
168/641
168/640
168/651
168/490
168/1905
168/1111
168/1998
168/1997

Tegnforklaring

- Natursteinsdekker
- Gatesteinsdekker gangareal, rullevennlig
- Asfalt kjøreveg / fortau
- Kjøreveg gatestein
- Gatestein i banespor
- Trafikkøy
- Park / grøntområde/ gress i spor
- Plantefelt
- Eks. bygg / Nye / flyttede bygg
- Sykkelvei
- Fredete bygg
- Vann
- Eksisterende trær
- Nye trær / flyttede trær
- Grus
- Kantstein
- Bybanekantstein - hvit linje
- Mur / konstruksjon
- Tunnelmunning
- Møblering
- +1.75 Kotehøyder
- Inngangspil
- KL-mast
- Rekkverk / gjerde
- Eiendomsgrense
- Planens avgrensning
- Avkjørsel

BT5 Bybane Sentrum- Sandviken

B3, Sandvikstorget

Landskapsplan

Revisjon	Revisjon gjelder	Utarb	Kontr	Godkjent	Rev. dato
01	Teknisk forprosjekt	INGSKA	KM	IOV	2026-09-25

BERGEN KOMMUNE

Miljøløftet

Leverandør

Norconsult

Målestokk	Tegningsnummer/dokumentkode	Plan id	Rev.
1:500	BT5-T-B3-O-0002	71720000	01

Tegnforklaring

- Natursteinsdekker
- Gatesteinsdekker gangareal, rullevennlig
- Asfalt kjøreveg / fortau
- Kjøreveg gatestein
- Gatestein i banespor
- Trafikkøy
- Park / grøntområde/ gress i spor
- Plantefelt
- Eks. bygg / Nye / flyttede bygg
- Sykkelvei
- Fredete bygg
- Vann
- Eksisterende trær
- Nye trær / flyttede trær
- Grus
- Kantstein
- Bybanekantstein - hvit linje
- Mur / konstruksjon
- Tunnelmunning
- Møblering
- +1.75 Kotehøyder
- Inngangspil
- KL-mast
- Rekkverk / gjerde
- Eiendomsgrense
- Planens avgrensning
- Avkjørsel

BT5 Bybane Sentrum- Sandviken

B3, Sandviksveien

Landskapsplan

Revisjon	Revisjon gjelder	Utarb	Kontr	Godkjent	Rev. dato
01	Teknisk forprosjekt	INGSKA	KM	IOV	2026-09-25

BERGEN KOMMUNE

Miljøløftet

Leverandør

Norconsult

Målestokk	Tegningsnummer/dokumentkode	Plan id	Rev.
1:500	BT5-T-B3-O-0003	71720000	01

"\\norconsultad.com\dfs\nor\oppdrag\Bergen\525\045259046780\BIM\Veg_gateSheets\LAY_B3_B.dwg - AnFoss - Utskriftsdato: 2026-05-07, 15:18:22 - LAYOUT = BT5-T_B3_B_00X1 - XREF = BT5-T_B3_f-veg_Sandviken_sør_2D, BAS PLAN, BT5T_B3_f-Landskap_bygg Kristiansholm, BT5T-B3_f-Vegoppmerking, t_kartgrunnlag_eiendomsgrenser, T-BANE-Sandviken_Gjelderåde, BT5-T_B3_f-spor_2D, t_kartgrunnlag, BT5-T_B3_f-veg_Sandviken_nord_skravur_2D, BT5-T_B3_f-veg_Sandviken_nord_2D, BT5-T_B3_f-veg_Sandviken_nord_2D_OL_Sandviken_nord"

Tegnforklaring

- Natursteinsdekker
- Gatesteinsdekker gangareal, rullevennlig
- Asfalt kjøreveg / fortau
- Kjøreveg gatestein
- Gatestein i banespor
- Trafikkøy
- Park / grøntområde/ gress i spor
- Plantefelt
- Eks. bygg / Nye / flyttede bygg
- Sykkelvei
- Fredete bygg
- Vann
- Eksisterende trær
- Nye trær / flyttede trær
- Grus
- Kantstein
- Bybanekantstein - hvit linje
- Mur / konstruksjon
- Tunnelmunning
- Møblering
- +1.75 Kotehøyder
- Inngangspil
- KL-mast
- Rekkverk / gjerde
- Eiendomsgrense
- Planens avgrensning
- Avkjørsel

BT5 Bybane Sentrum- Sandviken

B3, Munkebotn

Landskapsplan

Revisjon	Revisjon gjelder	Utarb	Kontr	Godkjent	Rev. dato
01	Teknisk forprosjekt	INGSKA	KM	IOV	2026-09-25

BERGEN KOMMUNE

Miljøløftet

Leverandør

Norconsult

Målestokk	Tegningsnummer/dokumentkode	Plan id	Rev.
1:500	BT5-T-B3-O-0004	71720000	01

"\\norconsultad.com\dfs\nor\oppdrag\Bergen\525\04\52504678\BIM\Veg_gate\Sheets\LAY_B3_B.dwg - AnFoss - Utskriftsdato: 2026-05-07, 15:18:22 - LAYOUT = BT5-T_B3_B_00X1 - XREF = BT5-T_B3_f-veg_Sandviken_sør_2D, BAS PLAN, BT5T_B3_f-Landskap_bygg Kristiansholm, BT5T-B3_f-Vegoppmerking, t_kartgrunnlag_eiendomsgrenser, T-BANE-Sandviken_Gjeldende, BT5T_B3_f-spor_2D, t_kartgrunnlag, BT5-T_B3_f-veg_Sandviken_nord_skravur_2D, BT5-T_B3_f-veg_Sandviken_nord_2D, BT5-T_B3_f-veg_2D_CL_Sandviken_nord"

Snitt ved Munkebotn

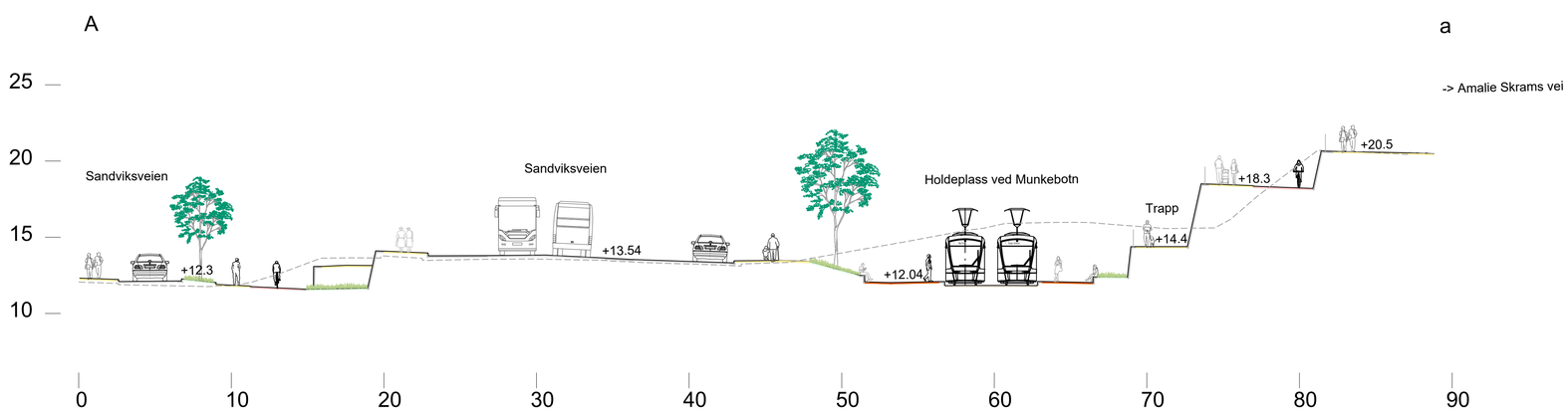

Snitt ved Sandvikstorget

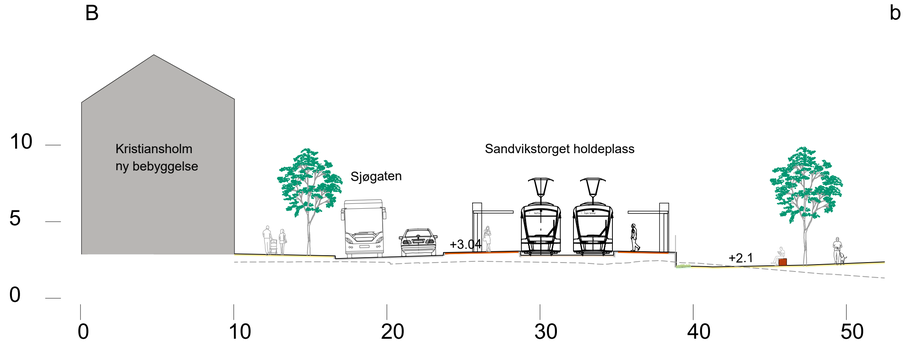

Snitt ved sykkelrampe i Sjøgaten

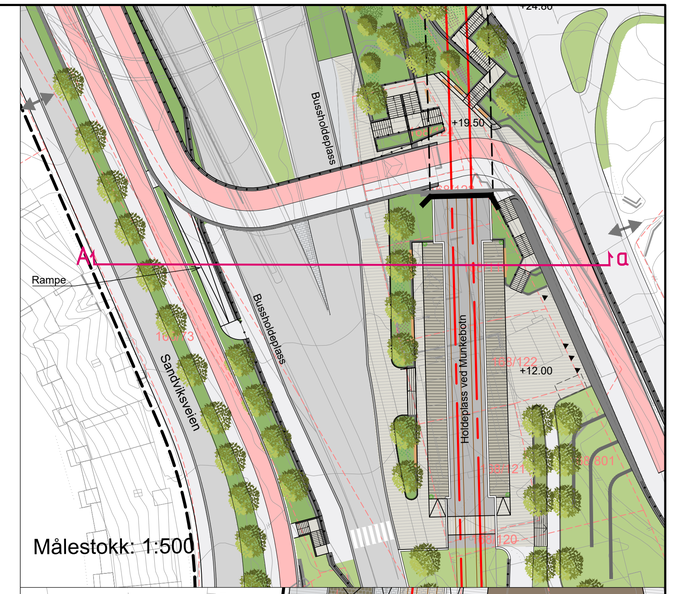

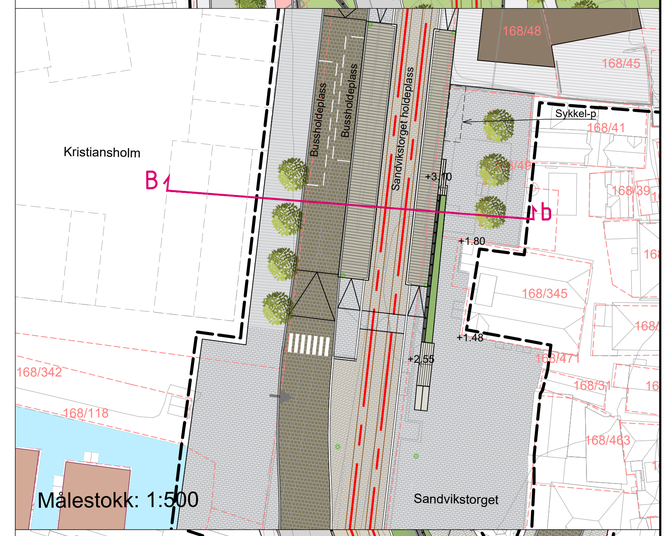

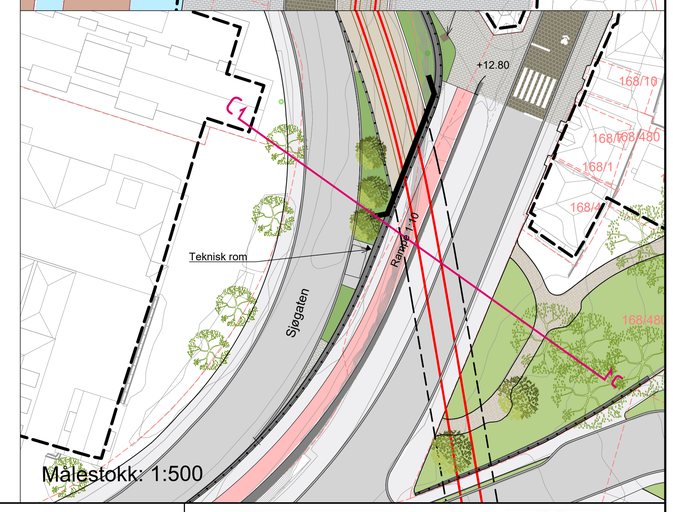

Stiplet grå linje: eksisterende terreng

Svart linje: snitt

BT5 Bybane Sentrum- Sandviken

B3, Terrengsnitt

Revisjon	Revisjon gjelder	Utarb	Kontr	Godkjent	Rev. dato
01	Teknisk forprosjekt	INGSKA	KM	IOV	2026-09-25

BERGEN KOMMUNE

Miljøløftet

Leverandør

Norconsult

Målestokk	Tegningsnummer/dokumentkode	Plan id	Rev.
1:200	BT5-T-B3-O-0005	71720000	01

"X:\nor\oppdrag\Bergen\525\04\52504678\BIM\Landskap\Sheets\LAY-BT5-T_B3_O - Snitt.dwg - AstBoe - Utskriftsdato: 2026-06-30, 15:38:39 - XREF = BT5-T-B3 -O_sandviken snitt, BT5-T-B3-O-Sandviken_hatch_500, BT5-T-B3 -O -0002 -Sandviken, BT5-T-B2 -O -0001 -Underjordisk holdeplass_hatch_500, BT5-T-B2 -O -0001 -Underjordisk holdeplass,
BT5-DS0-g-io_kulturminner, t_kartgrunnlag_eiendomsgrenser, t_kartgrunnlag"