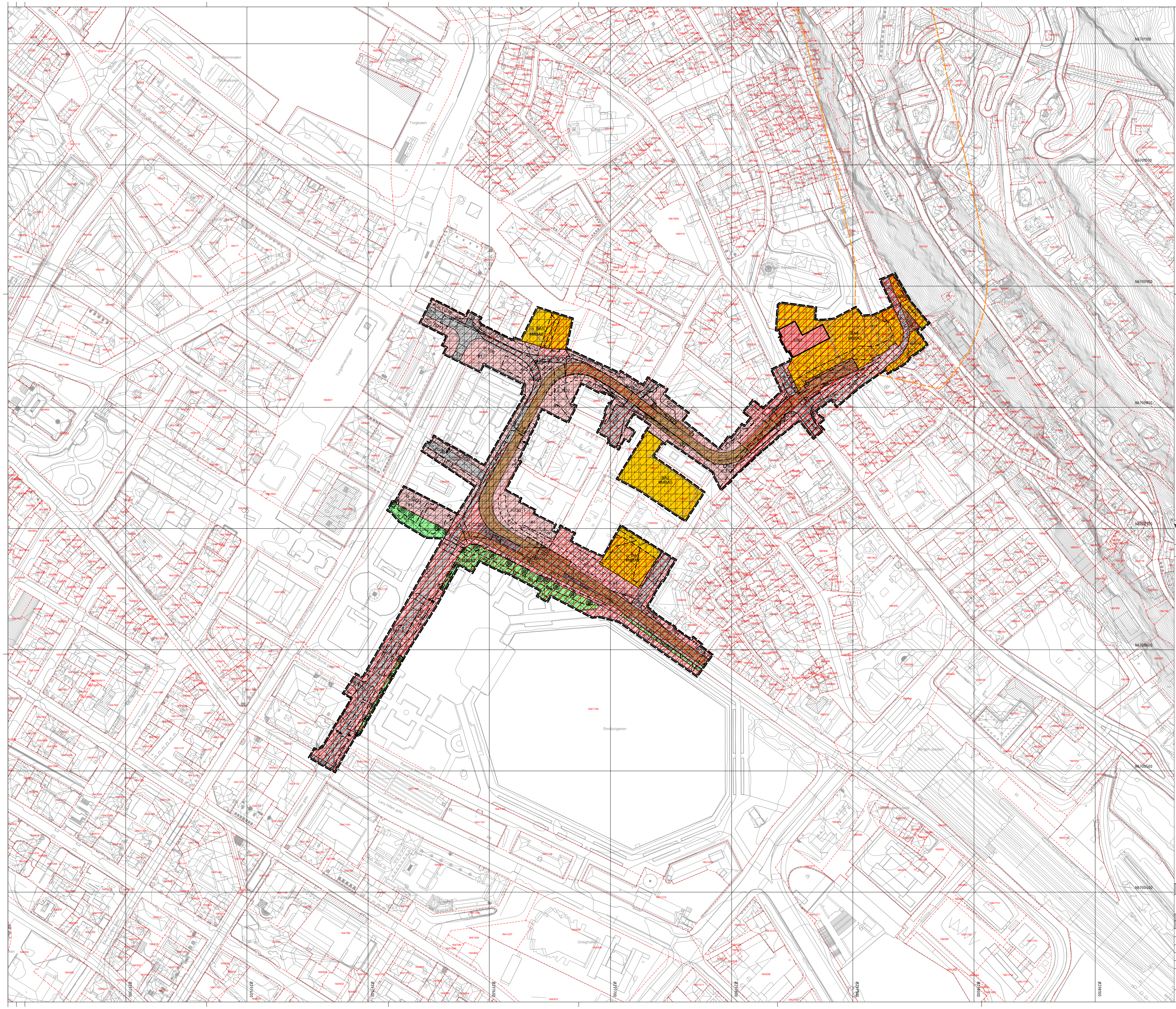

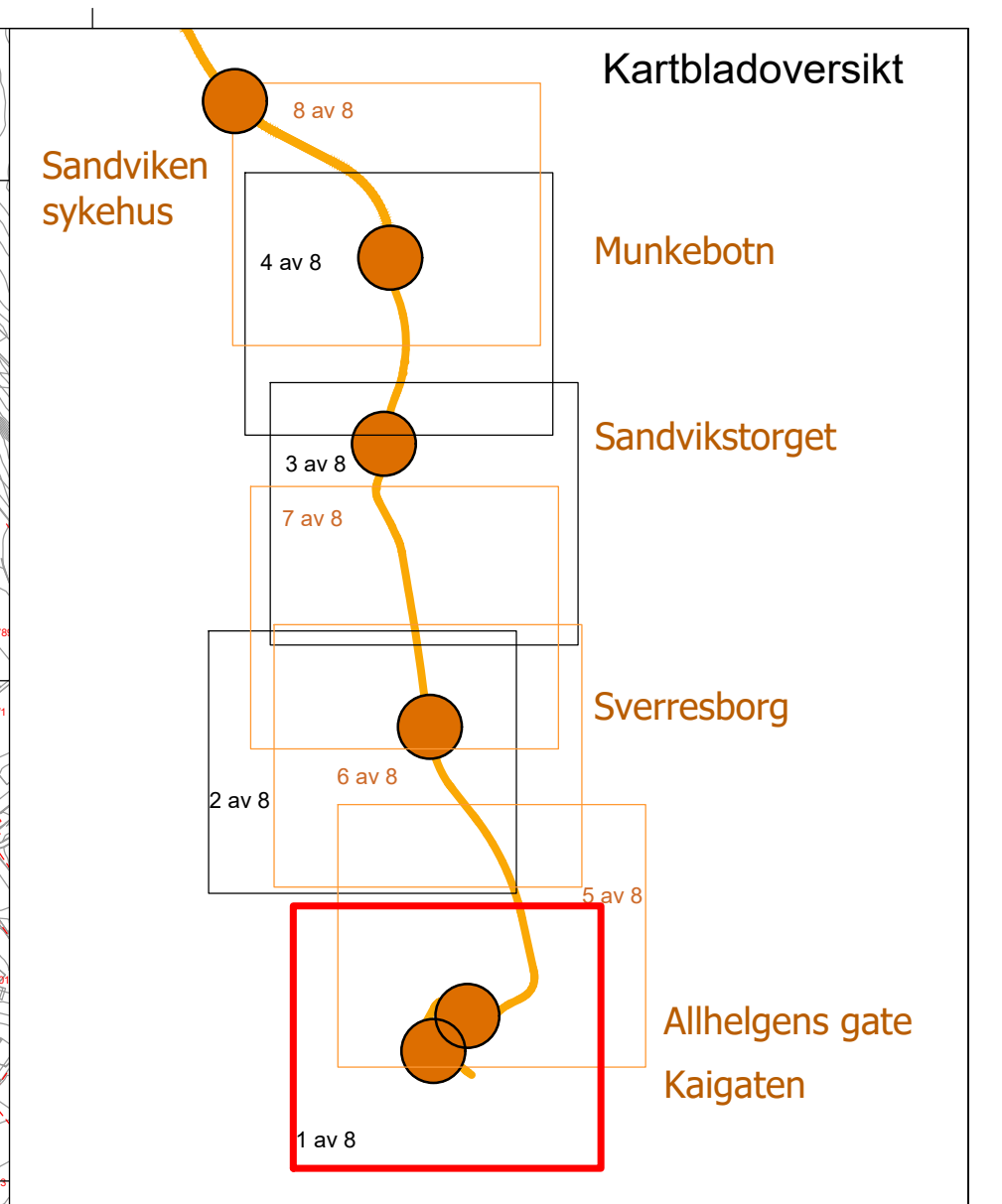
Kartbladoversikt

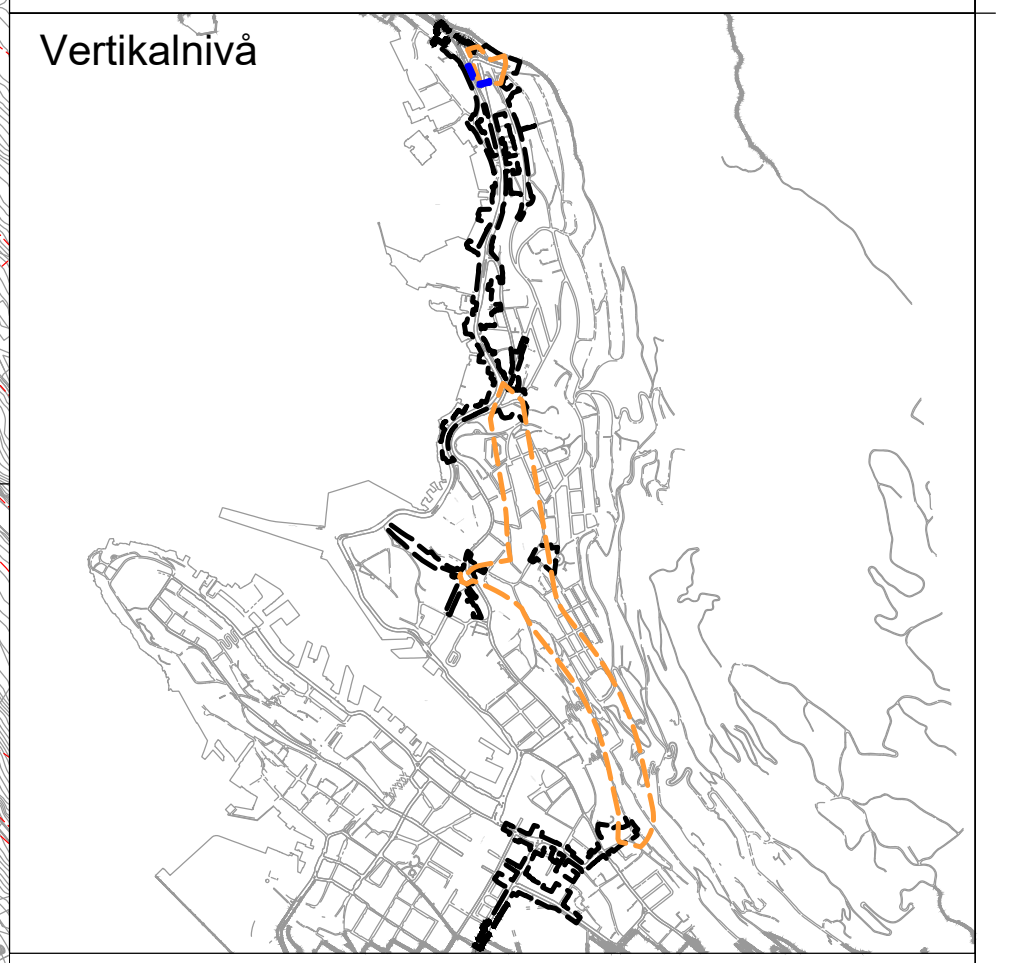
Vertikalnivå

Vertikalnivå :

Vertikalnivå 1 = under grunnen/tunnel
Vertikalnivå 2 = på grunnen/vannoverflate
Vertikalnivå 3 = over grunnen/bro

Tegnforklaring Plankart 1 av 8 SOSI ver. 4.5.2

AREALFORMÅL (PBL §12-5)

BEBYGGELSE OG ANLEGG (PBL §12-5 nr. 1)

BA	Bebyggelse og anlegg (1001)
B	Boligbebyggelse (1110)
UN	Undervisning (1162)
EA	Energianlegg (1510)
UNB	Uthus, naust eller badehus (1589)
UTE	Uteoppholdsareal (1600)

SAMFERDSELSANLEGG OG TEKNISK INFFRASTRUKTUR (PBL §12-5 nr. 2)

V	Veg (2010)
KV	Kjøreveg (2011)
FO	Fortau (2012)
TO	Torg (2013)
GT	Gatetun (2014)
GS	Gang- og sykkelveg (2015)
GG	Gangveg, gangareal eller gågate (2016)
SA	Sykkelanlegg (2017)
AVT	Annen veggrunn, teknisk anlegg (2018)
AVG	Annen veggrunn, grøntareal (2019)
SV	Sporveg (2022)
HPP	Holdeplass eller plattform (2025)
SBK	Tekniske bygninger og konstruksjoner (2027)
ABT	Annen banegrunn, tekniske anlegg (2028)
ABG	Annen banegrunn, grøntareal (2029)
KO	Kollektivnett (2060)
KH	Kollektivholdeplass (2073)
P	Parkering (2080)
PP	Parkeringsplasser (2082)
SK	Samferdselsanlegg og teknisk infrastruktur kombinert i samsvar med angitte bestemmelser (2800)

GRØNNSTRUKTUR (PBL §12-5 nr. 3)

BG	Blågrønnstruktur (3002)
TV	Turveg (3031)
PA	Park (3050)
GAA	Grønnstruktur kombinert med andre angitte hovedformål (3900)

HENSYNSSONER (PBL §12-6 JF. §11-8)

	Frisikt (140)
H320	Flomfare (320)
H390	Annen fare (390)

§12 - 6 - Hensynssoner (PBL §12-6 JF. §11-8)

	Krav vedrørende infrastruktur (410)
H560	Bevaring naturmiljø (560)
H570	Bevaring kulturmiljø (570)
H730	Båndlegging etter lov om kulturminner (730)

JURIDISKE TEKSTER, FLATE-, LINJE-, OG PUNKTSYMBOLER

#	Bestemmelsesområde (1)
#MBA	Midlertidig bygge- og anleggsområde

Linjesymbol

- Illustrasjon av planens begrensning (vist 1 m utenfor juridisk plangrense. RpGrense Sammenfaller med RpFormålsgrense)
- Formålsgrense
- Bygg, kulturminner, mm. som skal bevares (1210)
- Bebyggelse som forutsettes fjernet (1215)
- Regulert senterlinje (1221)
- Frisiktlinje (1222)
- Regulert kant kjørebane (1223)
- Regulert parkeringsfelt (1225)
- Regulert fotgjengerfelt (1226)
- Regulert støttemur (1228)
- Bru (1252)
- Måle og avstandslinje (1259)
- Vegstenging\fysisk sperre (1231)
- Stenging av avkjørsel (1241)
- ↔ Avkjørsel - både inn og utkjøring (1242)
- → Avkjørsel - kun innkjøring (1243)
- ← Avkjørsel - kun utkjøring (1244)
- Tunnelåpning (1253)
- ◎ Eksisterende tre som skal bevares (1271)

PlanID 8880000, BERGENHUS. FESTPLASSEN,
på Vertikalnivå 1 gjelder uendret

REG.EIERFORM (PBL §12-7 nr. 14)

o_	Offentlig arealformål
f_	Felles arealformål

BASISKART

- Eiendomsgrense
- Eksisterende bebyggelse
- Godkjent tiltak

Geodetisk grunnlag: UTM32_Euref 89
Geodetisk høydegrunnlag: NN2000
Siste uttaksdato basiskart: 11.08.2026
Ekvidistanse: 1m
Kartmålestokk: 1:1000 ved arkformat A0

0 25 50m

N

Reguleringsplan, detaljregulering for:
jf. plan- og bygningsloven (pbl) §12

(Kommunelogoen legges nn her etter planvedtak)

Bergenhus. Bybanen, delstrekning Kaigaten - Sandviken

Nasjonal arealplan-ID 4601_71720000 Vertikalnivå 2

Saksbehandling i følge plan- og bygningsloven

Saksgang	Dato	Plankart datert	Bestemmelser datert
Planoppstart kunngjort	01.02.2025	________	________
Beslutning, offentlig ettersyn	dd.mm.åååå	dd.mm.åååå	dd.mm.åååå
Offentlig ettersyn, fra - til	dd.mm.åååå - dd.mm.åååå	dd.mm.åååå	dd.mm.åååå
Bystyrets vedtak	dd.mm.åååå	dd.mm.åååå	dd.mm.åååå
Planvedtak kunngjort	**dd.mm.åååå**	**dd.mm.åååå**	**dd.mm.åååå**

PLANFORSLAG

Forslagsstiller: Miljøløftet BERGEN KOMMUNE	Utarbeidet av: Norconsult	Saksnummer:	2024/16959
		Siste revisjonsdato plankart:	25.09.2026

Det bekreftes at plankartet er i samsvar med bystyrets vedtak:

Avdelingsleder

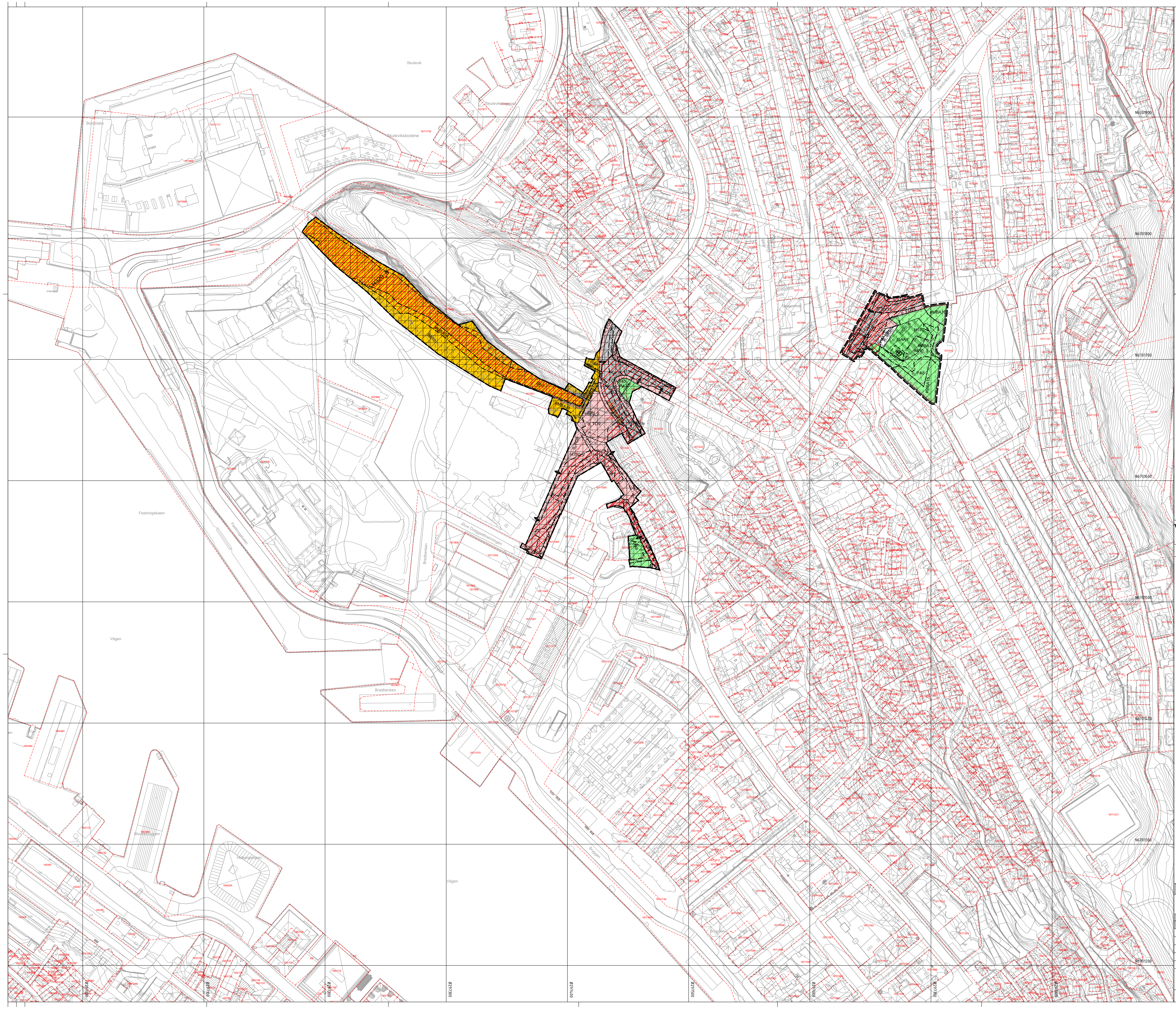

Kartbladoversikt

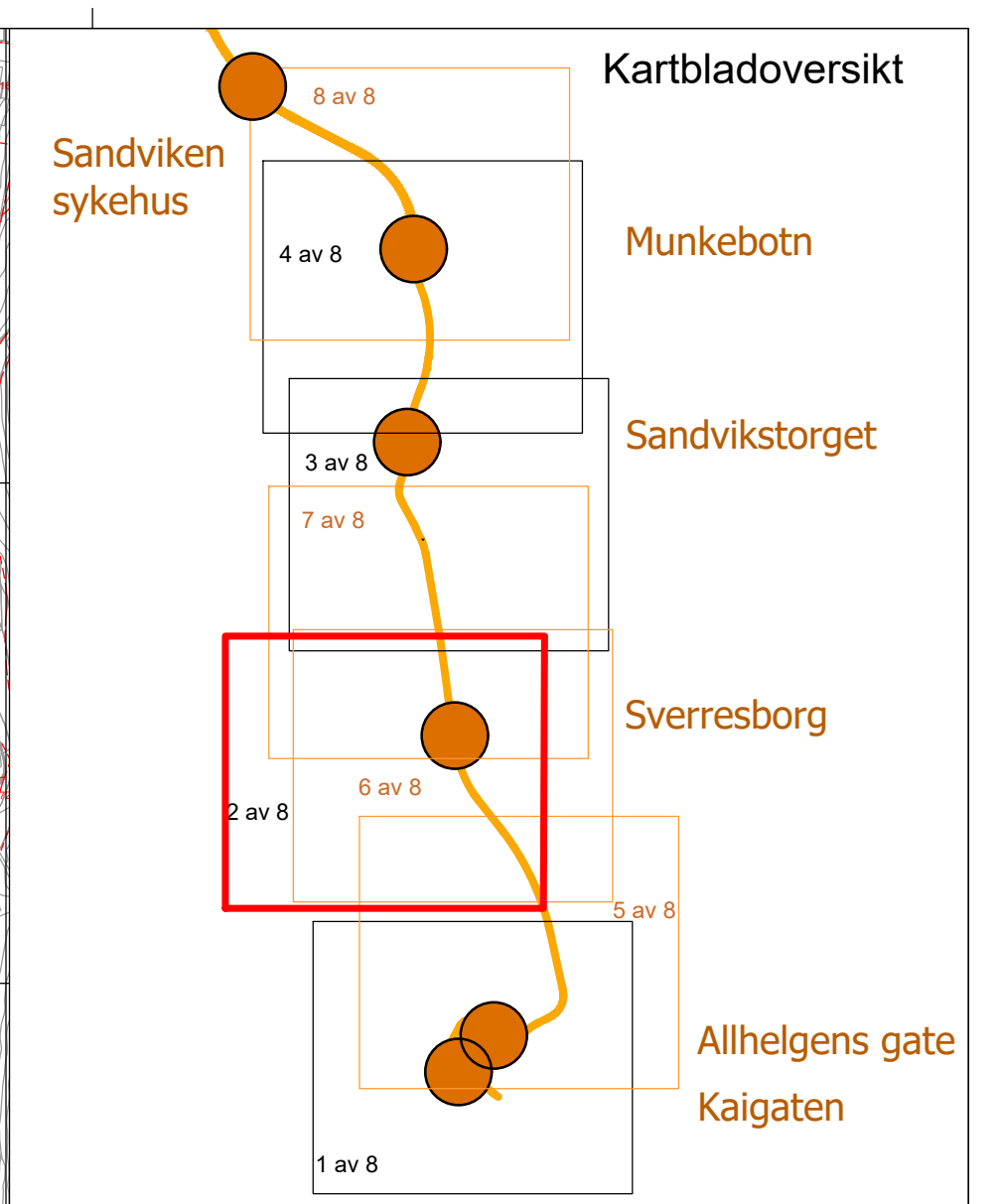

Vertikalnivå

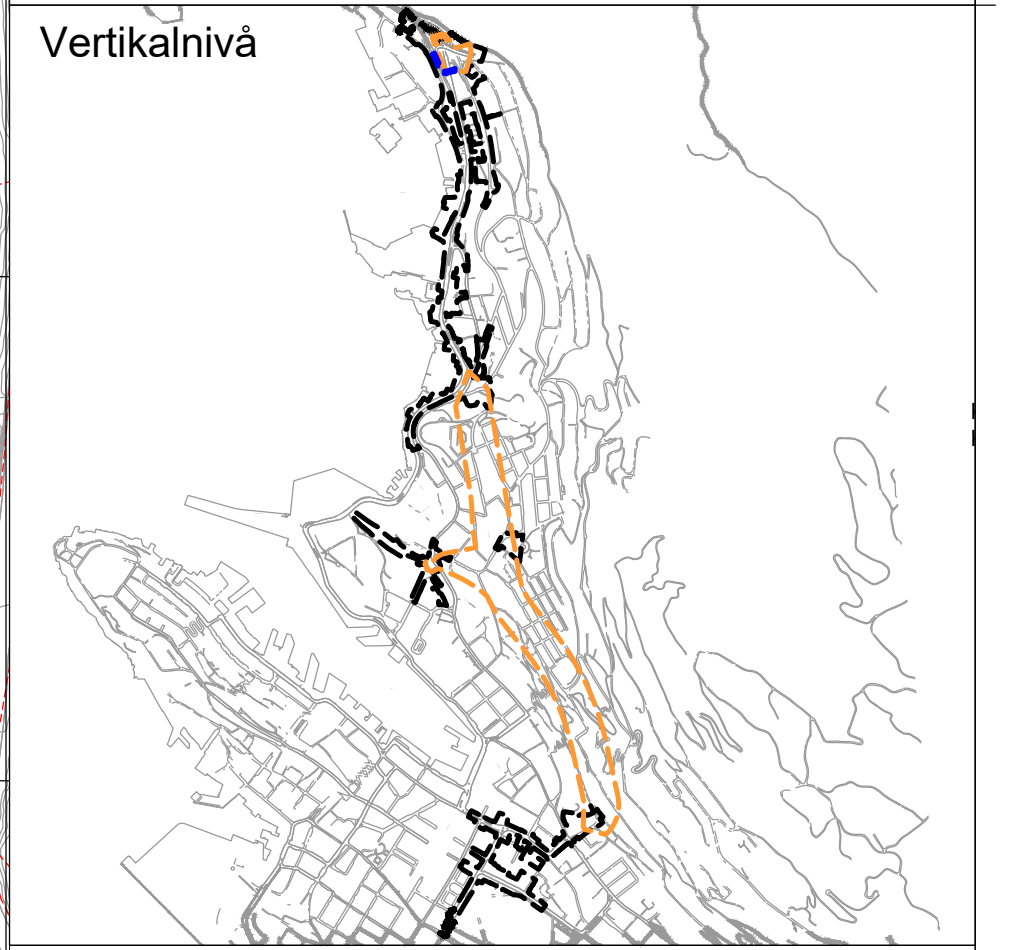

Vertikalnivå :

Vertikalnivå 1 = under grunnen/tunnel
Vertikalnivå 2 = på grunnen/vannoverflate
Vertikalnivå 3 = over grunnen/bro

Tegnforklaring Plankart 2 av 8 SOSI ver. 4.5.2

AREALFORMÅL (PBL §12-5)

BEBYGGELSE OG ANLEGG (PBL §12-5 nr. 1)

BA	Bebyggelse og anlegg (1001)
B	Boligbebyggelse (1110)
UN	Undervisning (1162)
EA	Energianlegg (1510)
UNB	Uthus, naust eller badehus (1589)
UTE	Uteoppholdsareal (1600)

SAMFERDSELSANLEGG OG TEKNISK INFFRASTRUKTUR (PBL §12-5 nr. 2)

V	Veg (2010)
KV	Kjøreveg (2011)
FO	Fortau (2012)
TO	Torg (2013)
GT	Gatetun (2014)
GS	Gang- og sykkelveg (2015)
GG	Gangveg, gangareal eller gågate (2016)
SA	Sykkelanlegg (2017)
AVT	Annen veggrunn, teknisk anlegg (2018)
AVG	Annen veggrunn, grøntareal (2019)
SV	Sporveg (2022)
HPP	Holdeplass eller plattform (2025)
SBK	Tekniske bygninger og konstruksjoner (2027)
ABT	Annen banegrunn, tekniske anlegg (2028)
ABG	Annen banegrunn, grøntareal (2029)
KO	Kollektivnett (2060)
KH	Kollektivholdeplass (2073)
P	Parkering (2080)
PP	Parkeringsplasser (2082)
SK	Samferdselsanlegg og teknisk infrastruktur kombinert i samsvar med angitte bestemmelser (2800)

GRØNNSTRUKTUR (PBL §12-5 nr. 3)

BG	Blågrønnstruktur (3002)
TV	Turveg (3031)
PA	Park (3050)
GAA	Grønnstruktur kombinert med andre angitte hovedformål (3900)

HENSYNSSONER (PBL §12-6 JF. §11-8)

	Frisikt (140)
H320	Flomfare (320)
H390	Annen fare (390)

§12 - 6 - Hensynssoner (PBL §12-6 JF. §11-8)

	Krav vedrørende infrastruktur (410)
H560	Bevaring naturmiljø (560)
H570	Bevaring kulturmiljø (570)

H730	Båndlegging etter lov om kulturminner (730)

JURIDISKE TEKSTER, FLATE-, LINJE-, OG PUNKTSYMBOLER

#	Bestemmelsesområde (1)
#MBA	Midlertidig bygge- og anleggsområde

Linjesymbol

Illustrasjon av planens begrensning (vist 1 m utenfor juridisk plangrense. RpGrense Sammenfaller med RpFormålsgrense)
Formålsgrense
Bygg, kulturminner, mm. som skal bevares (1210)
Bebyggelse som forutsettes fjernet (1215)
Regulert senterlinje (1221)
Frisiktlinje (1222)
Regulert kant kjørebane (1223)
Regulert parkeringsfelt (1225)
Regulert fotgjengerfelt (1226)
Regulert støttemur (1228)
Bru (1252)
Måle og avstandslinje (1259)
Vegstenging\fysisk sperre (1231)
Stenging av avkjørsel (1241)
↔ Avkjørsel - både inn og utkjøring (1242)
→ Avkjørsel - kun innkjøring (1243)
← Avkjørsel - kun utkjøring (1244)
Tunnelåpning (1253)
Eksisterende tre som skal bevares (1271)

REG.EIERFORM (PBL §12-7 nr. 14)

o_	Offentlig arealformål
f_	Felles arealformål

BASISKART

Eiendomsgrense
Eksisterende bebyggelse
Godkjent tiltak

N

Geodetisk grunnlag: UTM32_Euref 89
Geodetisk høydegrunnlag: NN2000
Siste uttaksdato basiskart: 11.08.2026
Ekvidistanse: 1m
Kartmålestokk: 1:1000 ved arkformat A0

0 25 50m

Reguleringsplan, detaljregulering for:

jf. plan- og bygningsloven (pbl) §12

(Kommunelogoen legges nn her etter planvedtak)

Bergenhus. Bybanen, delstrekning Kaigaten - Sandviken

Nasjonal arealplan-ID 4601_71720000 Vertikalnivå 2

Saksbehandling i følge plan- og bygningsloven

Saksgang	Dato	Plankart datert	Bestemmelser datert
Planoppstart kunngjort	01.02.2025	________	________
Beslutning, offentlig ettersyn	dd.mm.åååå	dd.mm.åååå	dd.mm.åååå
Offentlig ettersyn, fra - til	dd.mm.åååå - dd.mm.åååå	dd.mm.åååå	dd.mm.åååå
Bystyrets vedtak	dd.mm.åååå	dd.mm.åååå	dd.mm.åååå
Planvedtak kunngjort	**dd.mm.åååå**	**dd.mm.åååå**	**dd.mm.åååå**

PLANFORSLAG

Forslagsstiller: Miljøløftet BERGEN KOMMUNE	Utarbeidet av: Norconsult	Saksnummer:	2024/16959
		Siste revisjonsdato plankart:	25.09.2026

Det bekreftes at plankartet er i samsvar med bystyrets vedtak:

Avdelingsleder

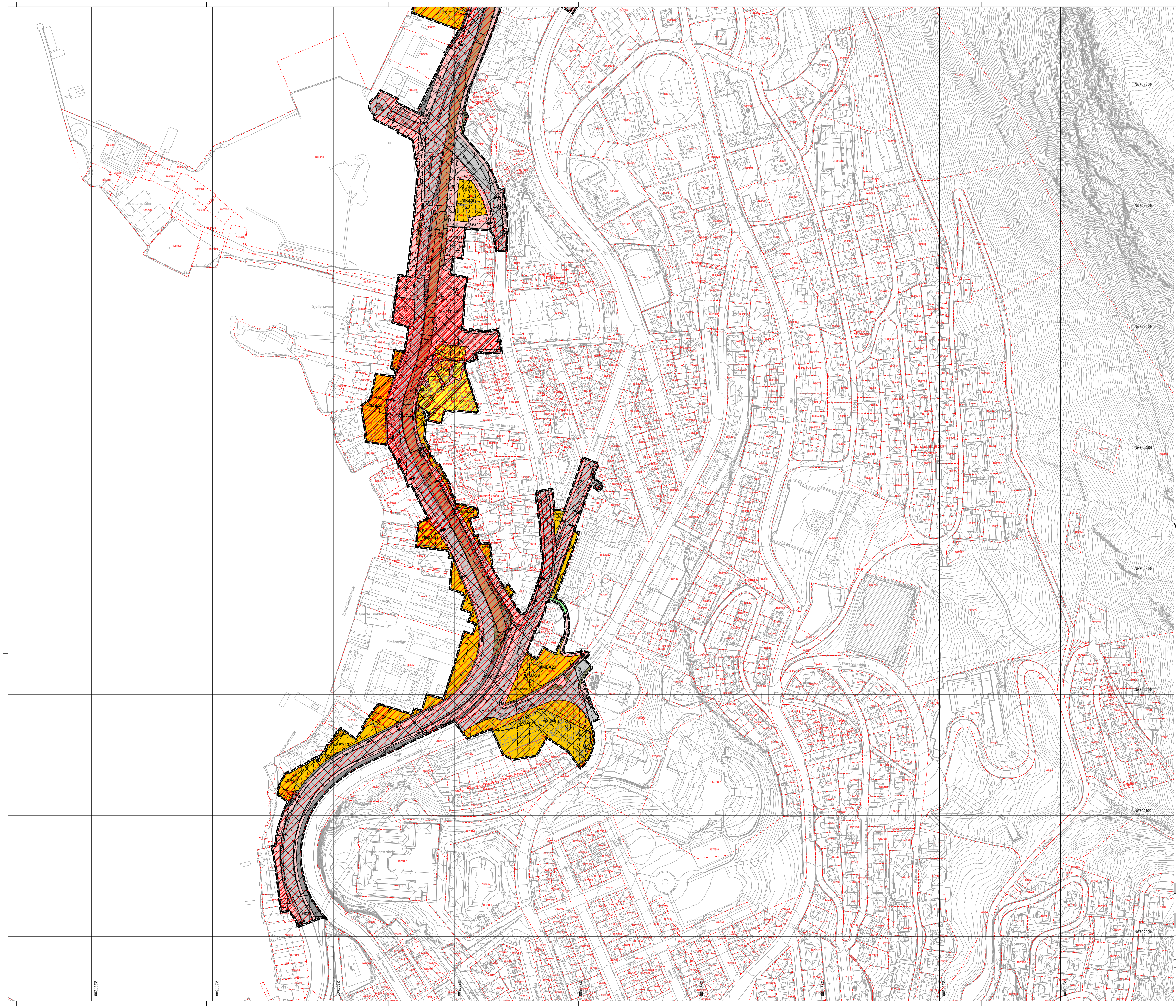

Kartbladoversikt

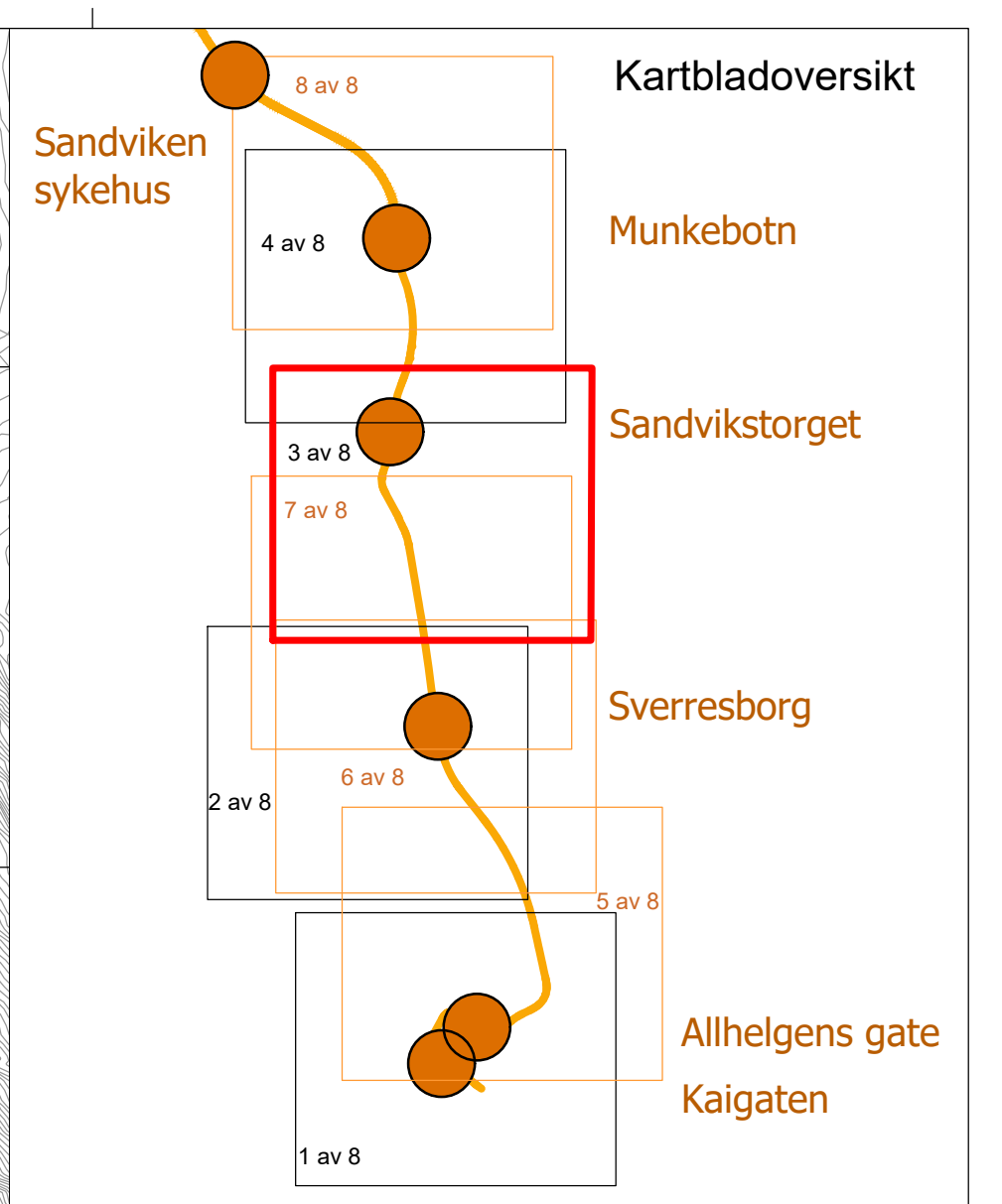

Vertikalnivå

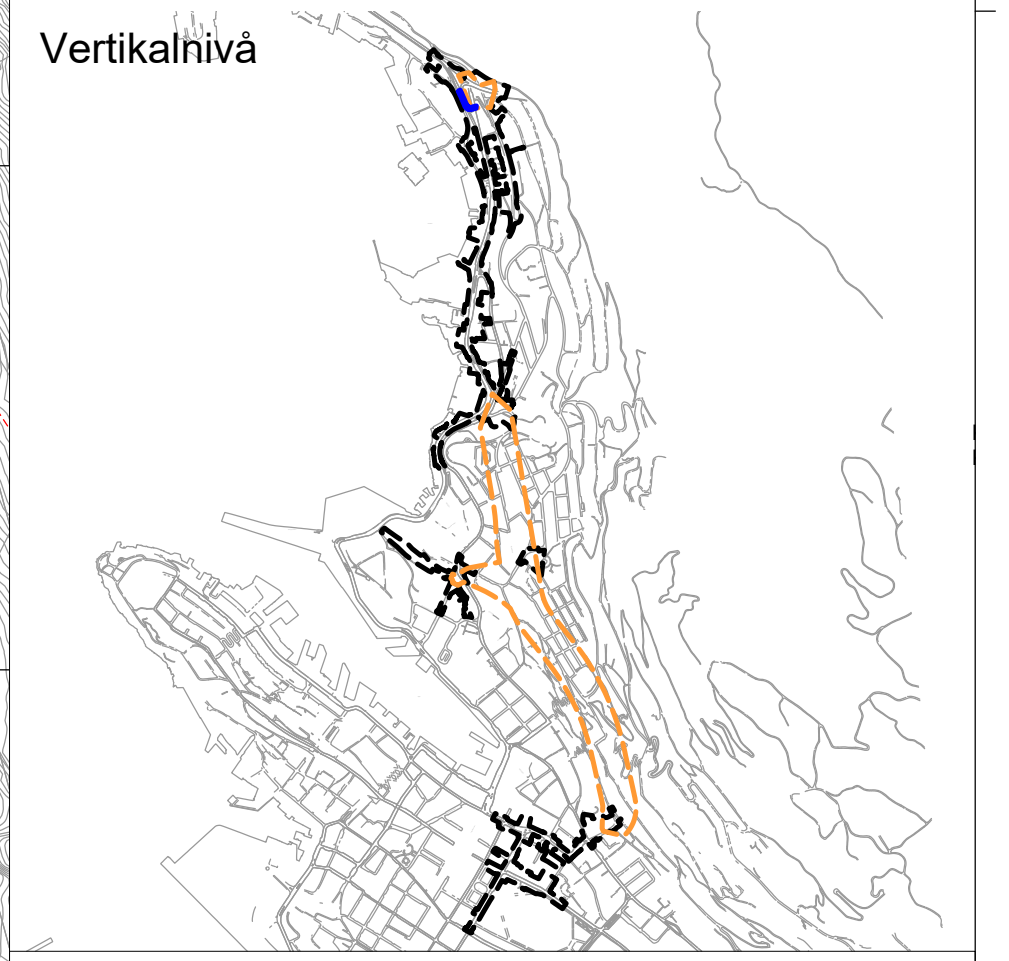

Vertikalnivå :

- Vertikalnivå 1 = under grunnen/tunnel
- Vertikalnivå 2 = på grunnen/vannoverflate
- Vertikalnivå 3 = over grunnen/bro

Tegnforklaring

Plankart 3 av 8

SOSI ver. 4.5.2

AREALFORMÅL (PBL §12-5)

BEBYGGELSE OG ANLEGG (PBL §12-5 nr. 1)

BA	Bebyggelse og anlegg (1001)
B	Boligbebyggelse (1110)
UN	Undervisning (1162)
EA	Energianlegg (1510)
UNB	Uthus, naust eller badehus (1589)
UTE	Uteoppholdsareal (1600)

SAMFERDSELSANLEGG OG TEKNISK INFFRASTRUKTUR (PBL §12-5 nr. 2)

V	Veg (2010)
KV	Kjøreveg (2011)
FO	Fortau (2012)
TO	Torg (2013)
GT	Gatetun (2014)
GS	Gang- og sykkelveg (2015)
GG	Gangveg, gangareal eller gågate (2016)
SA	Sykkelanlegg (2017)
AVT	Annen veggrunn, teknisk anlegg (2018)
AVG	Annen veggrunn, grøntareal (2019)
SV	Sporveg (2022)
HPP	Holdeplass eller plattform (2025)
SBK	Tekniske bygninger og konstruksjoner (2027)
ABT	Annen banegrunn, tekniske anlegg (2028)
ABG	Annen banegrunn, grøntareal (2029)
KO	Kollektivnett (2060)
KH	Kollektivholdeplass (2073)
P	Parkering (2080)
PP	Parkeringsplasser (2082)
SK	Samferdselsanlegg og teknisk infrastruktur kombinert i samsvar med angitte bestemmelser (2800)

GRØNNSTRUKTUR (PBL §12-5 nr. 3)

BG	Blågrønnstruktur (3002)
TV	Turveg (3031)
PA	Park (3050)
GAA	Grønnstruktur kombinert med andre angitte hovedformål (3900)

HENSYNSSONER (PBL §12-6 JF. §11-8)

SIKRINGS-, STØY-, OG FARESONER (PBL §12-6 JF. §11-8a)

- Frisikt (140)

INFRASTRUKTURSONER (PBL §12-6 JF. §11-8b)

- Krav vedrørende infrastruktur (410)

SIKRINGS-, STØY- OG FARESONER (PBL §12-6 JF. §11-8a)

H320	Flomfare (320)
H390	Annen fare (390)

SONER MED ANGITTE SÆLIGE HENSYN (PBL §12-6 JF. §11-8c)

H560	Bevaring naturmiljø (560)
H570	Bevaring kulturmiljø (570)

BÅNDLEGGINGSSONER (PBL §12-6 JF. §11-8d)

H730	Båndlegging etter lov om kulturminner (730)

JURIDISKE TEKSTER, FLATE-, LINJE-, OG PUNKTSYMBOLER

#	Bestemmelsesområde
#MBA	Midlertidig bygge- og anleggsområde

Linjesymbol

- Illustrasjon av planens begrensning (vist 1 m utenfor juridisk plangrense. RpGrense Sammenfaller med RpFormålsgrense)
- Formålsgrense
- Bygg, kulturminner, mm. som skal bevares (1210)
- Bebyggelse som forutsettes fjernet (1215)
- Regulert senterlinje (1221)
- Frisiktlinje (1222)
- Regulert kant kjørebane (1223)
- Regulert parkeringsfelt (1225)
- Regulert fotgjengerfelt (1226)
- Regulert støttemur (1228)
- Bru (1252)
- Måle og avstandslinje (1259)
- Vegstenging\fysisk sperre (1231)
- Stenging av avkjørsel (1241)
- ↔ Avkjørsel - både inn og utkjøring (1242)
- → Avkjørsel - kun innkjøring (1243)
- ← Avkjørsel - kun utkjøring (1244)
- Tunnelåpning (1253)
- ◎ Eksisterende tre som skal bevares (1271)

REG.EIERFORM (PBL §12-7 nr. 14)

o_	Offentlig arealformål
f_	Felles arealformål

BASISKART

- Eiendomsgrense
- Eksisterende bebyggelse
- Godkjente tiltak

Geodetisk grunnlag: UTM32_Euref 89
Geodetisk høydegrunnlag: NN2000
Siste uttaksdato basiskart: 11.08.2026
Ekvidistanse: 1m
Kartmålestokk: 1:1000 ved arkformat A0

0 25 50m

N

Reguleringsplan, detaljregulering for:

jf. plan- og bygningsloven (pbl) §12

(Kommunelogoen legges nn her etter planvedtak)

Bergenhus. Bybanen, delstrekning Kaigaten - Sandviken

Nasjonal arealplan-ID 4601_71720000 Vertikalnivå 2

Saksbehandling i følge plan- og bygningsloven

Saksgang	Dato	Plankart datert	Bestemmelser datert
Planoppstart kunngjort	01.02.2025	________	________
Beslutning, offentlig ettersyn	dd.mm.åååå	dd.mm.åååå	dd.mm.åååå
Offentlig ettersyn, fra - til	dd.mm.åååå - dd.mm.åååå	dd.mm.åååå	dd.mm.åååå
Bystyrets vedtak	dd.mm.åååå	dd.mm.åååå	dd.mm.åååå
Planvedtak kunngjort	**dd.mm.åååå**	**dd.mm.åååå**	**dd.mm.åååå**

PLANFORSLAG

Forslagsstiller: Miljøløftet BERGEN KOMMUNE

Utarbeidet av: Norconsult

Saksnummer: 2024/16959

Siste revisjonsdato plankart: 25.09.2026

Det bekreftes at plankartet er i samsvar med bystyrets vedtak:

Avdelingsleder

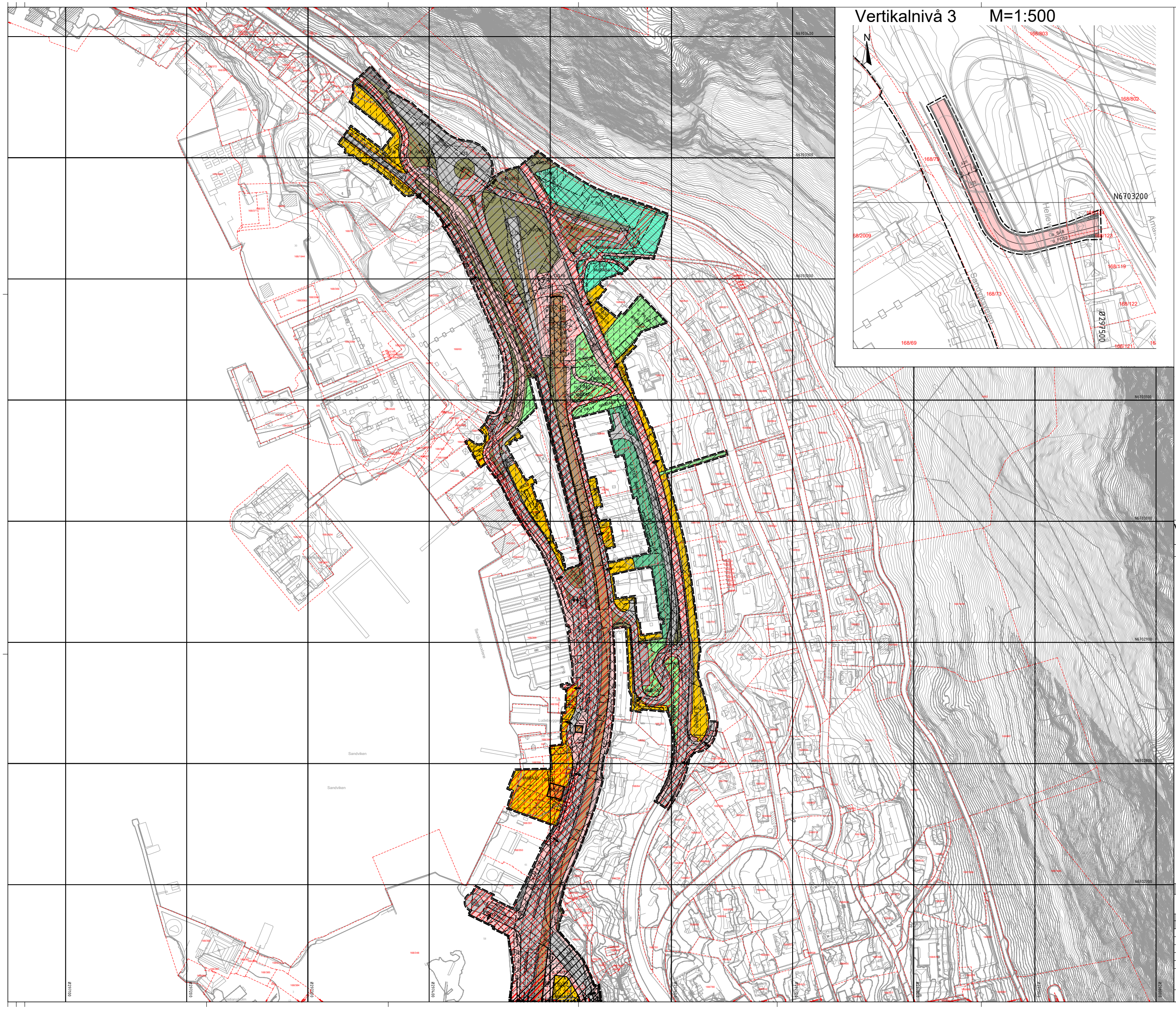

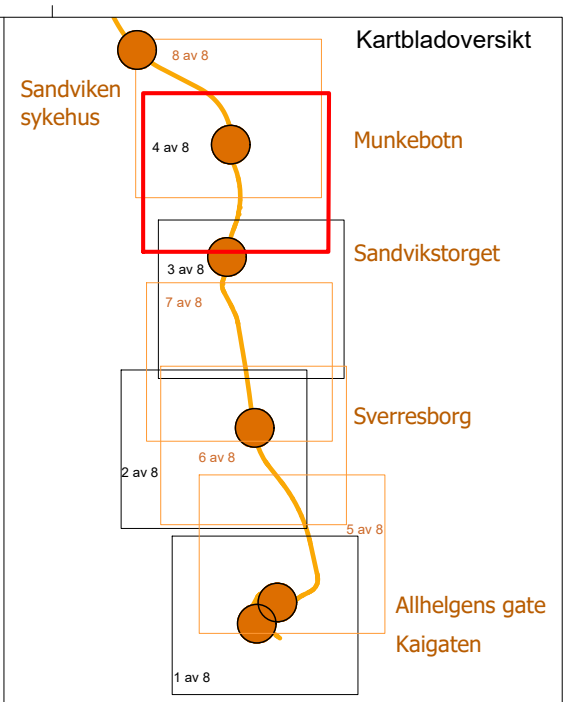

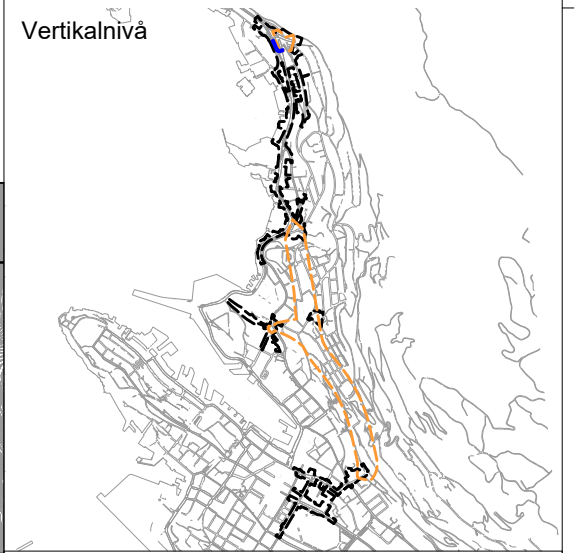

Vertikalnivå :

Vertikalnivå 1 = under grunnen/tunnel
Vertikalnivå 2 = på grunnen/vannoverflate
Vertikalnivå 3 = over grunnen/bro

Tegnforklaring

Plankart 4 av 8

SOSI ver. 4.5.2

AREALFORMÅL (PBL §12-5)

BEBYGGELSE OG ANLEGG (PBL §12-5 nr. 1)

BA	Bebyggelse og anlegg (1001)
B	Boligbebyggelse (1110)
UN	Undervisning (1162)
EA	Energianlegg (1510)
UNB	Uthus, naust eller badehus (1589)
UTE	Uteoppholdsareal (1600)

SAMFERDSELSANLEGG OG TEKNISK INFFRASTRUKTUR (PBL §12-5 nr. 2)

V	Veg (2010)
KV	Kjøreveg (2011)
FO	Fortau (2012)
TO	Torg (2013)
GT	Gatetun (2014)
GS	Gang- og sykkelveg (2015)
GG	Gangveg, gangareal eller gågate (2016)
SA	Sykkelanlegg (2017)
AVT	Annen veggrunn, teknisk anlegg (2018)
AVG	Annen veggrunn, grøntareal (2019)
SV	Sporveg (2022)
HPP	Holdeplass eller plattform (2025)
SBK	Tekniske bygninger og konstruksjoner (2027)
ABT	Annen banegrunn, tekniske anlegg (2028)
ABG	Annen banegrunn, grøntareal (2029)
KO	Kollektivnett (2060)
KH	Kollektivholdeplass (2073)
P	Parkering (2080)
PP	Parkeringsplasser (2082)
SK	Samferdselsanlegg og teknisk infrastruktur kombinert i samsvar med angitte bestemmelser (2800)

GRØNNSTRUKTUR (PBL §12-5 nr. 3)

BG	Blågrønnstruktur (3002)
TV	Turveg (3031)
PA	Park (3050)
GAA	Grønnstruktur kombinert med andre angitte hovedformål (3900)

HENSYNSSONER (PBL §12-6 JF. §11-8)

SIKRINGS-, STØY-, OG FARESONER (PBL §12-6 JF. §11-8a)

Frisikt (140)

INFRASTRUKTURSONER (PBL §12-6 JF. §11-8b)

Krav vedrørende infrastruktur (410)

SIKRINGS-, STØY- OG FARESONER (PBL §12-6 JF. §11-8a)

H320	Flomfare (320)
H390	Annen fare (390)

SONER MED ANGITTE SÆLIGE HENSYN (PBL §12-6 JF. §11-8c)

H560	Bevaring naturmiljø (560)
H570	Bevaring kulturmiljø (570)

BÅNDLEGGINGSSONER (PBL §12-6 JF. §11-8d)

H730	Båndlegging etter lov om kulturminner (730)

JURIDISKE TEKSTER, FLATE-, LINJE-, OG PUNKTSYMBOLER

#	Bestemmelsesområde
#MBA	Midlertidig bygge- og anleggsområde

Linjesymbol

Illustrasjon av planens begrensning (vist 1 m utenfor juridisk plangrense. RpGrense Sammenfaller med RpFormålsgrense)
Formålsgrense
Bygg, kulturminner, mm. som skal bevares (1210)
Bebyggelse som forutsettes fjernet (1215)
Regulert senterlinje (1221)
Frisiktlinje (1222)
Regulert kant kjørebane (1223)
Regulert parkeringsfelt (1225)
Regulert fotgjengerfelt (1226)
Regulert støttemur (1228)
Bru (1252)
Måle og avstandslinje (1259)
Vegstenging\fysisk sperre (1231)
Stenging av avkjørsel (1241)
Avkjørsel - både inn og utkjøring (1242)
Avkjørsel - kun innkjøring (1243)
Avkjørsel - kun utkjøring (1244)
Tunnelåpning (1253)
Eksisterende tre som skal bevares (1271)

REG.EIERFORM (PBL §12-7 nr. 14)

o_	Offentlig arealformål
f_	Felles arealformål

BASISKART

Eiendomsgrense
Eksisterende bebyggelse
Godkjente tiltak

Geodetisk grunnlag: UTM32_Euref 89
Geodetisk høydegrunnlag: NN2000
Siste uttaksdato basiskart: 11.08.2026
Ekvidistanse: 1m
Kartmålestokk: 1:1000 ved arkformat A0

0 25 50m

N

Reguleringsplan, detaljregulering for:
jf. plan- og bygningsloven (pbl) §12

(Kommunelogoen legges nn her etter planvedtak)

Bergenhus. Bybanen, delstrekning Kaigaten - Sandviken

Nasjonal arealplan-ID **4601_71720000** Vertikalnivå 2

Saksbehandling i følge plan- og bygningsloven

Saksgang	Dato	Plankart datert	Bestemmelser datert
Planoppstart kunngjort	01.02.2025	______	______
Beslutning, offentlig ettersyn	dd.mm.åååå	dd.mm.åååå	dd.mm.åååå
Offentlig ettersyn, fra - til	dd.mm.åååå - dd.mm.åååå	dd.mm.åååå	dd.mm.åååå
Bystyrets vedtak	dd.mm.åååå	dd.mm.åååå	dd.mm.åååå
Planvedtak kunngjort	**dd.mm.åååå**	**dd.mm.åååå**	**dd.mm.åååå**

PLANFORSLAG

Forslagsstiller: Miljøløftet BERGEN KOMMUNE

Utarbeidet av: Norconsult

Saksnummer: 2024/16959

Siste revisjonsdato plankart: 25.09.2026

Det bekreftes at plankartet er i samsvar med bystyrets vedtak:

Avdelingsleder

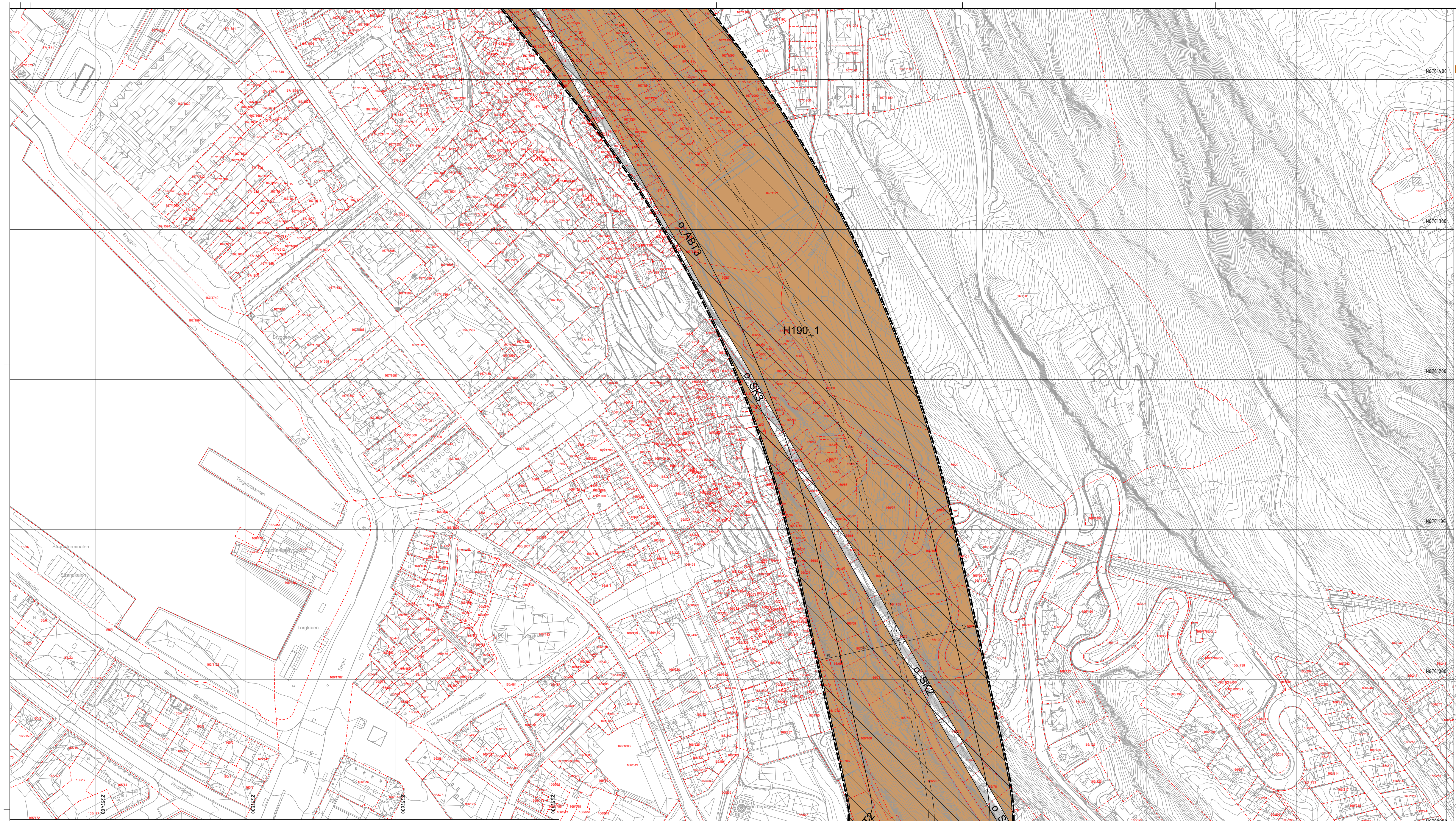
H190_1
o_ABT3
o_SK3
o_SK2
o_SK1
o_ABT2
o_SV3
o_ABT1
N6701400
N6701300
N6701200
N6701100
N6701000
N6700900

Tverrprofil bybanetunnel

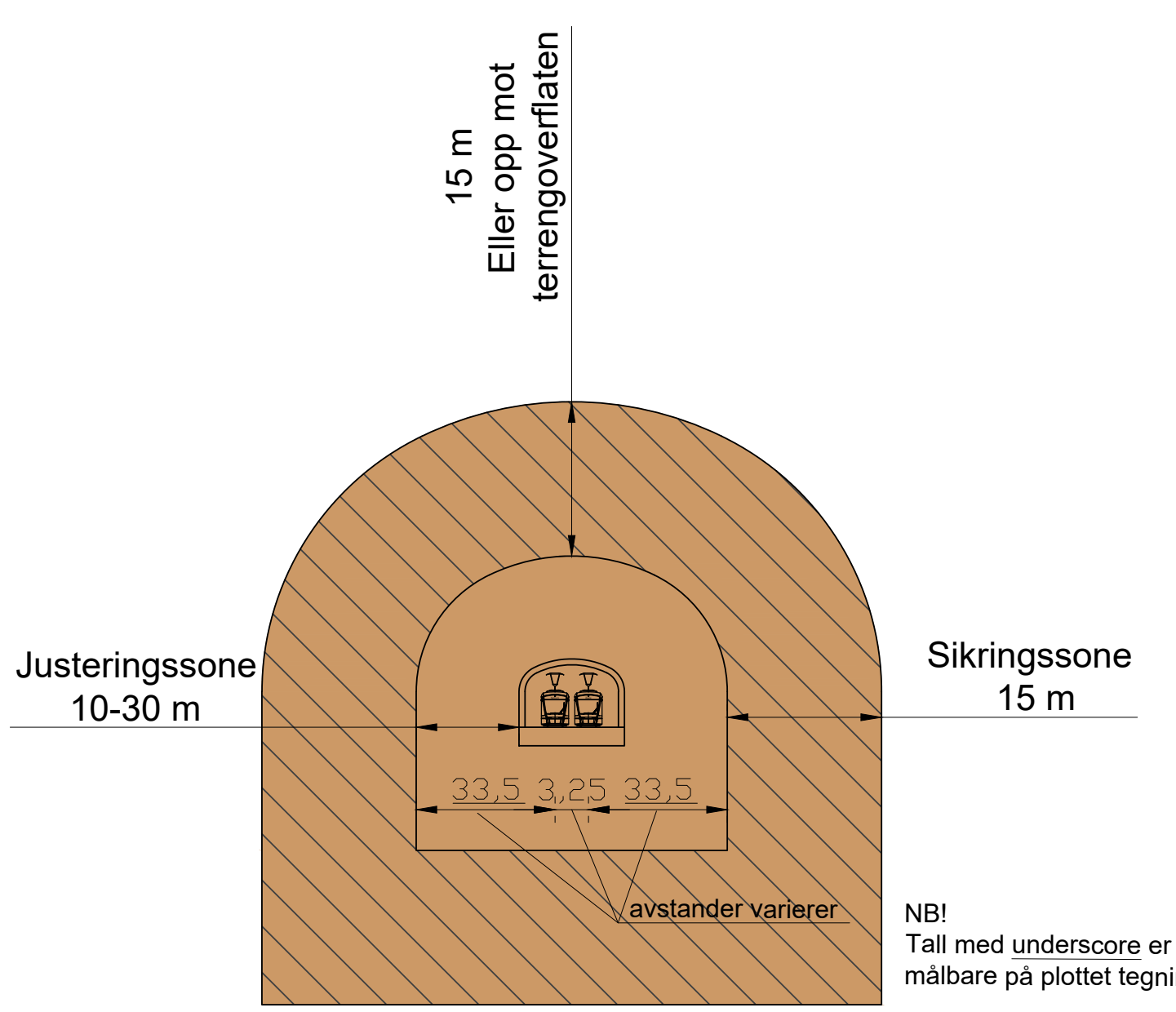
15 m
Eller opp mot terrengoverflaten
Justeringssone
10-30 m
Sikringssone
15 m
33,5
3,25
33,5
avstander varierer

NB!
Tall med underscore er ikke målbare på plottet tegningen

Kartbladoversikt

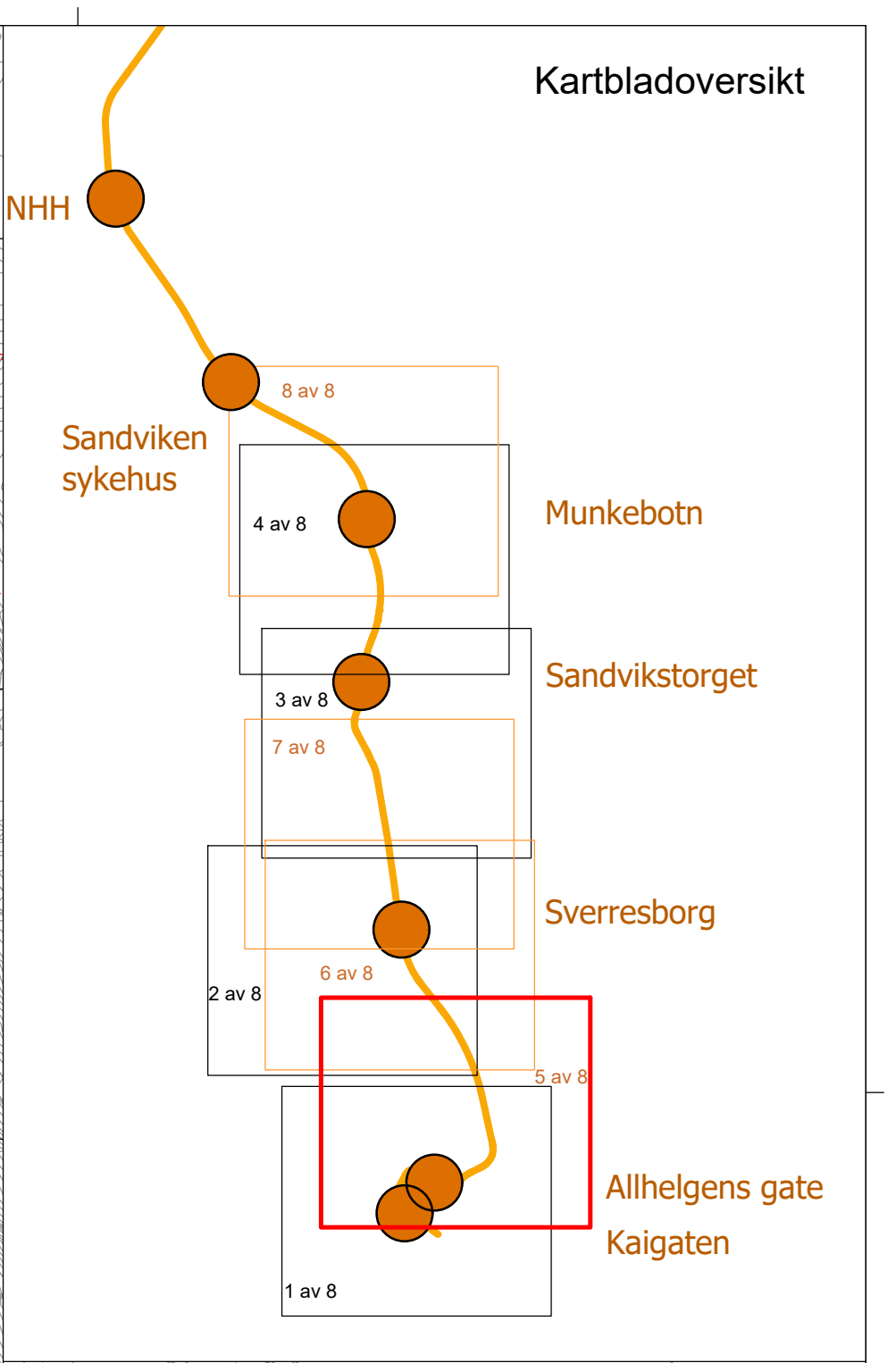
NHH
Sandviken sykehus
Munkebotn
Sandvikstorget
Sverresborg
Allhelgens gate
Kaigaten
8 av 8
4 av 8
3 av 8
7 av 8
6 av 8
2 av 8
5 av 8
1 av 8

Vertikalnivå

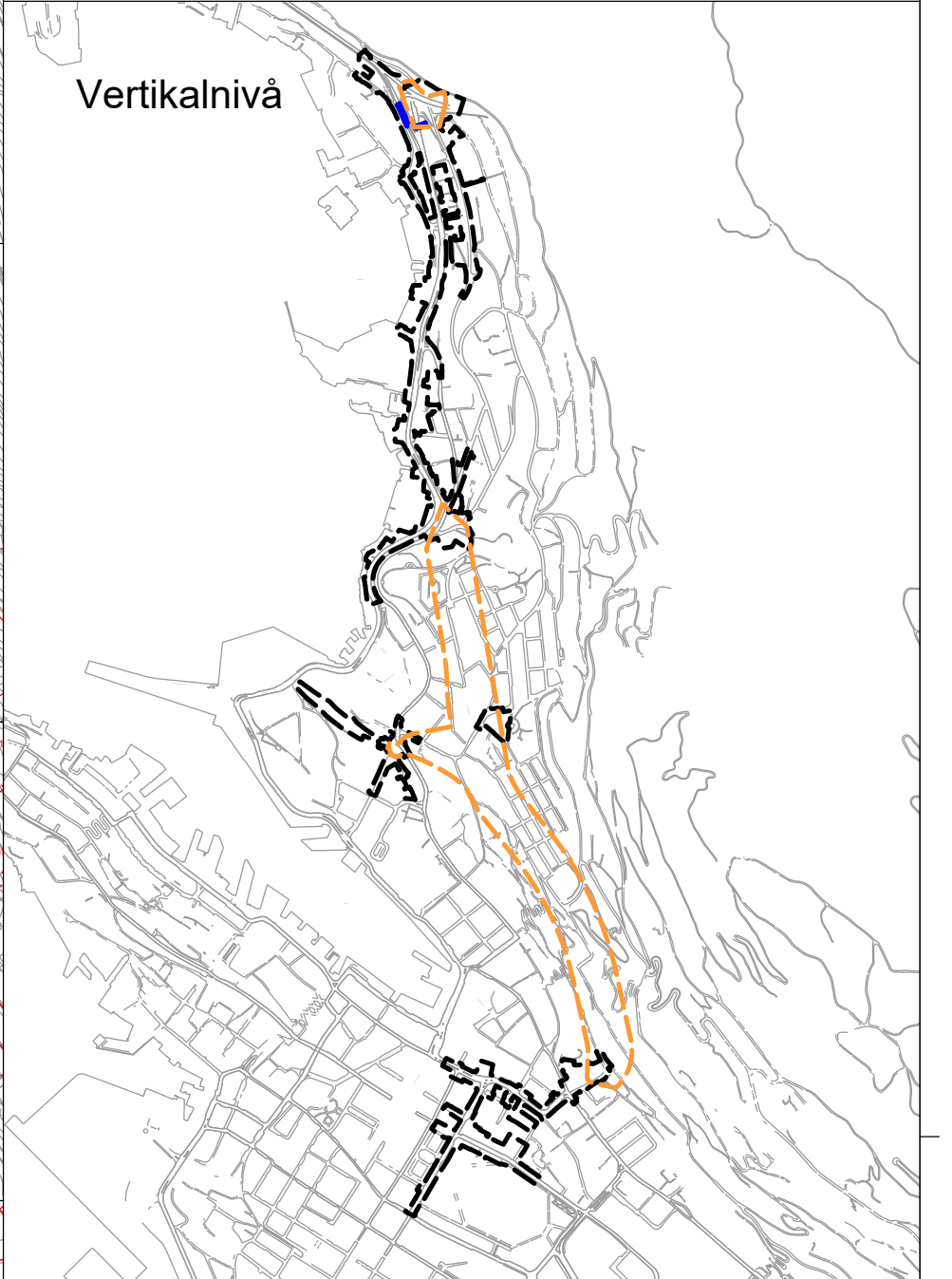

Vertikalnivå :

- 🟧 Vertikalnivå 1 = under grunnen/tunnel
- ■ Vertikalnivå 2 = på grunnen/vannoverflate
- 🟦 Vertikalnivå 3 = over grunnen/bro

TEGNFORKLARING

Plankart 5 av 8

SOSI ver. 4.5.2

AREALFORMÅL (PBL §12-5)

BEBYGGELSE OG ANLEGG (PBL §12-5 nr. 1)

BA	Bebyggelse og anlegg (1001)

SAMFERDSELSANLEGG OG TEKNISK INFRASTRUKTUR (PBL §12-5 nr. 2)

FO	Fortau (2012)
SA	Sykkelanlegg (2017)
SV	Sporveg (2022)
SBK	Tekniske bygninger og konstruksjoner (2027)
ABT	Annen banegrunn, tekniske anlegg (2028)
SK	Samferdselsanlegg og teknisk infrastruktur kombinert i samsvar med angitte bestemmelser (2800)

HENSYNSSONER (PBL §12-6 JF. §11-8)

SIKRINGS-, STØY- OG FARESONER

H190	Andre sikringssoner (190)

BESTEMMELSESOMRÅDER (PBL §11-8a)

#	Bestemmelsesområde (2)
#MBA	Midlertidig bygge- og anleggsområde

JURIDISKE TEKSTER, FLATE-, LINJE-, OG PUNKTSYMBOLER

▬ ▬ ▬	Illustrasjons av planens begrensning (vist 1m utenfor juridisk plangrense) (RpGrense sammenfaller med RpFormålGrense)
──	Formålsgrense (RpFormålGrense)
- - - -	Midlertidig bygge- og anleggrense
─·─·─	Grense for sikringssone
─ · ─	Regulert senterlinje (1221)
⟷	Måle og avstandslinje (1259)

REG.EIERFORM (PBL §12-7 nr. 14)

o_	Offentlig arealformål

BASISKART

- - - -	Eiendomsgrense
☐	Eksisterende bebyggelse
▨	Godkjent tiltak

Geodetisk grunnlag: UTM32_Euref 89
Geodetisk høydegrunnlag: NN2000
Siste uttaksdato basiskart: 11.08.2026
Ekvidistanse: 1m
Kartmålestokk: 1:1000 ved arkformat A0

0 25 50m

N

Reguleringsplan, detaljregulering for:
jf. plan- og bygningsloven (pbl) §12

(Kommunelogoen legges inn her etter planvedtak)

Bergenhus. Bybanen, delstrekning Kaigaten - Sandviken

Nasjonal arealplan-ID 4601_71720000

Vertikalnivå 1

Saksbehandling i følge plan- og bygningsloven

Saksgang	Dato	Plankart datert	Bestemmelser datert
Planoppstart kunngjort	01.02.2025	________	________
Beslutning, offentlig ettersyn	dd.mm.åååå	dd.mm.åååå	dd.mm.åååå
Offentlig ettersyn, fra - til	dd.mm.åååå - dd.mm.åååå	dd.mm.åååå	dd.mm.åååå
Bystyrets vedtak	dd.mm.åååå	dd.mm.åååå	dd.mm.åååå
Planvedtak kunngjort	**dd.mm.åååå**	**dd.mm.åååå**	**dd.mm.åååå**

PLANFORSLAG

Forslagsstiller: Miljøløftet, BERGEN KOMMUNE

Utarbeidet av: Norconsult

Saksnummer: 2024/16959

Siste revisjonsdato plankart: 25.09.2026

Det bekreftes at plankartet er i samsvar med bystyrets vedtak:

Avdelingsleder

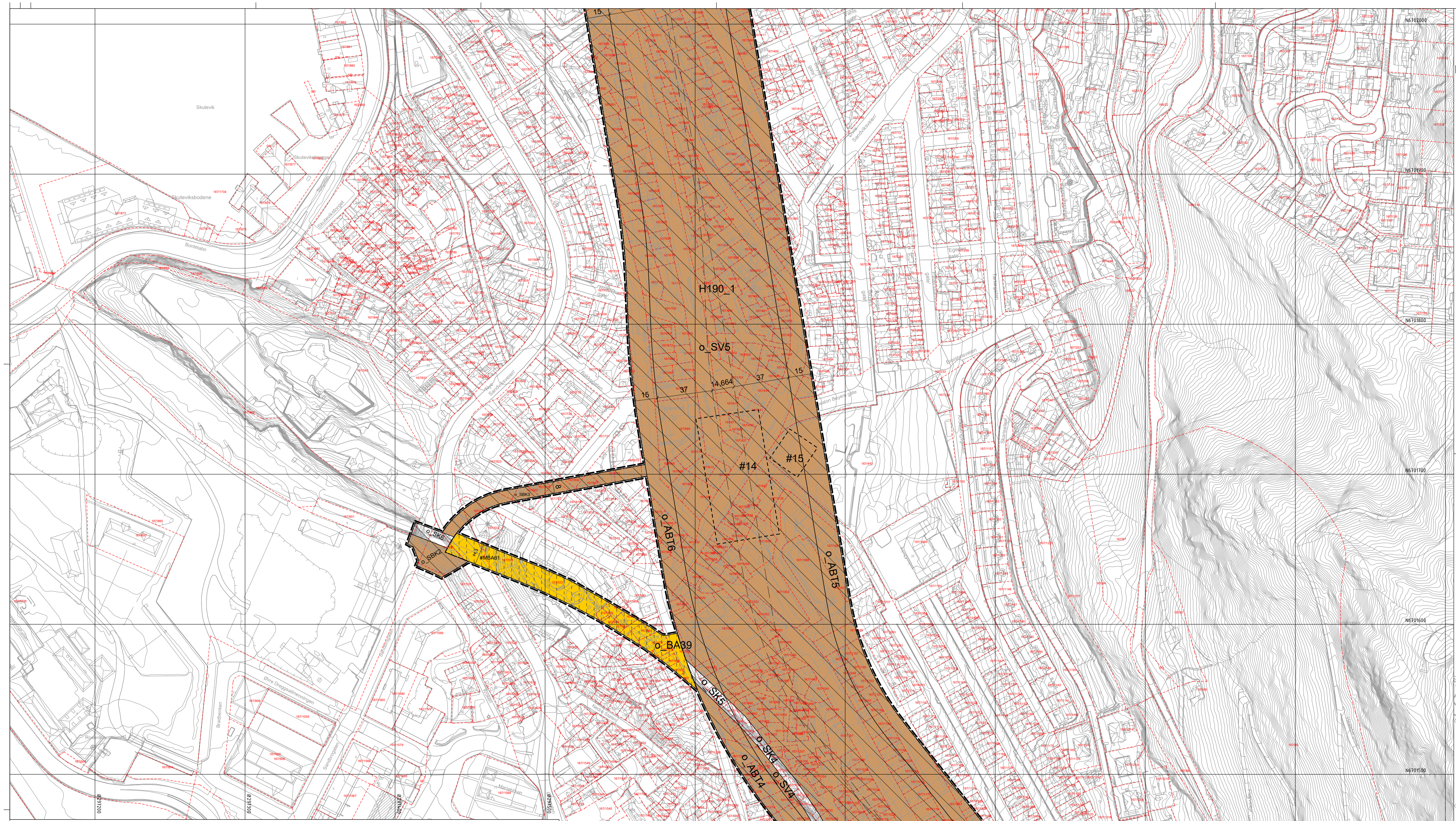
Skutevik
Skuteviksbodene
Bontelabo
H190_1
o_SV5
14,664
15
37
#14
#15
o_ABT6
o_ABT5
o_SK6
o_SBK3
#MBA01
o_BA39
o_SK5
o_SK4
o_SV4
o_ABT4
o_ABT3
H190_1
N6702000
N6701900
N6701800
N6701700
N6701600
N6701500
N6701400
N6701300
N6701200

Kartbladoversikt

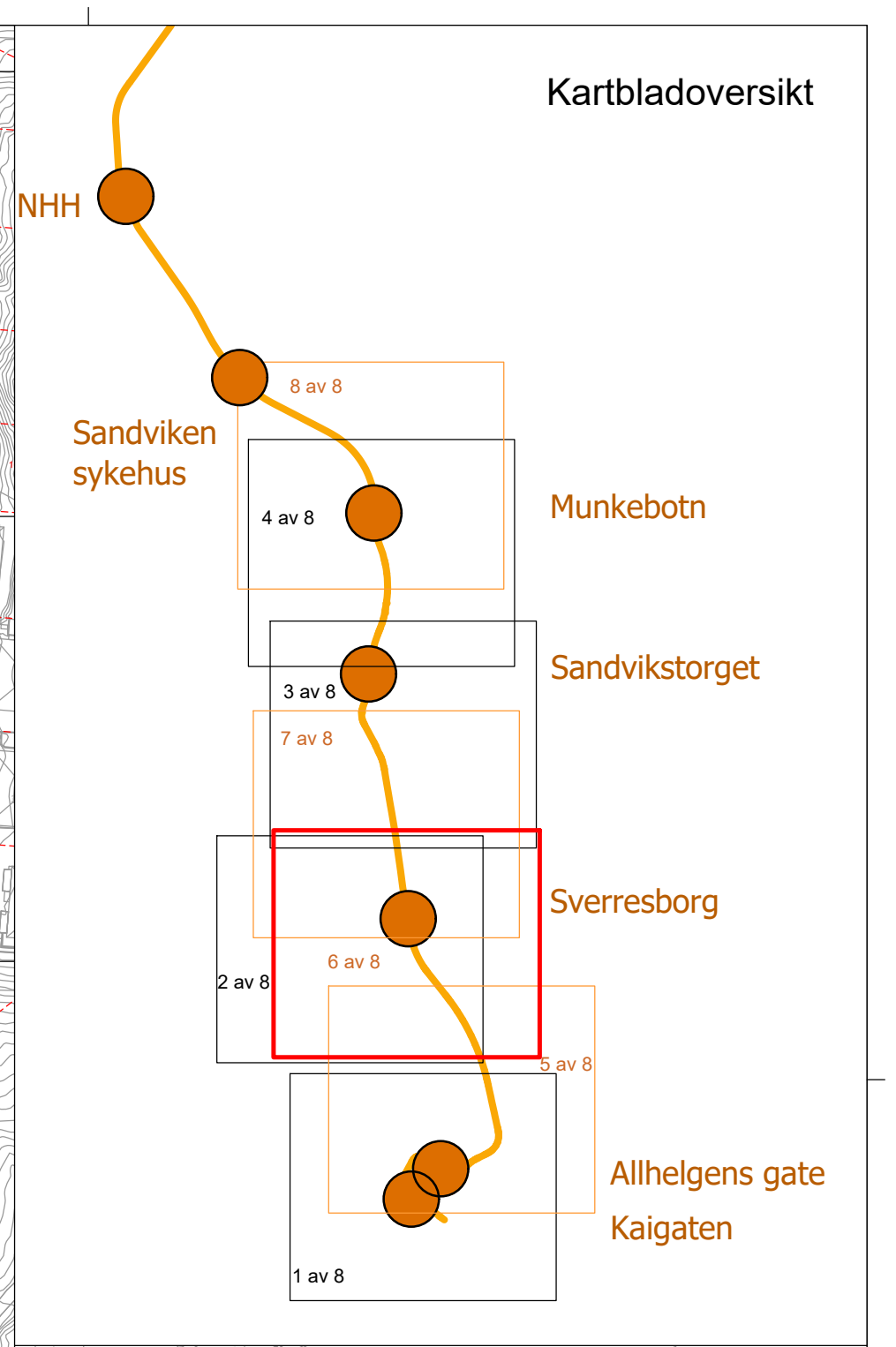
NHH
Sandviken sykehus
Munkebotn
Sandvikstorget
Sverresborg
Allhelgens gate
Kaigaten
8 av 8
4 av 8
3 av 8
7 av 8
2 av 8
6 av 8
5 av 8
1 av 8

Vertikalnivå

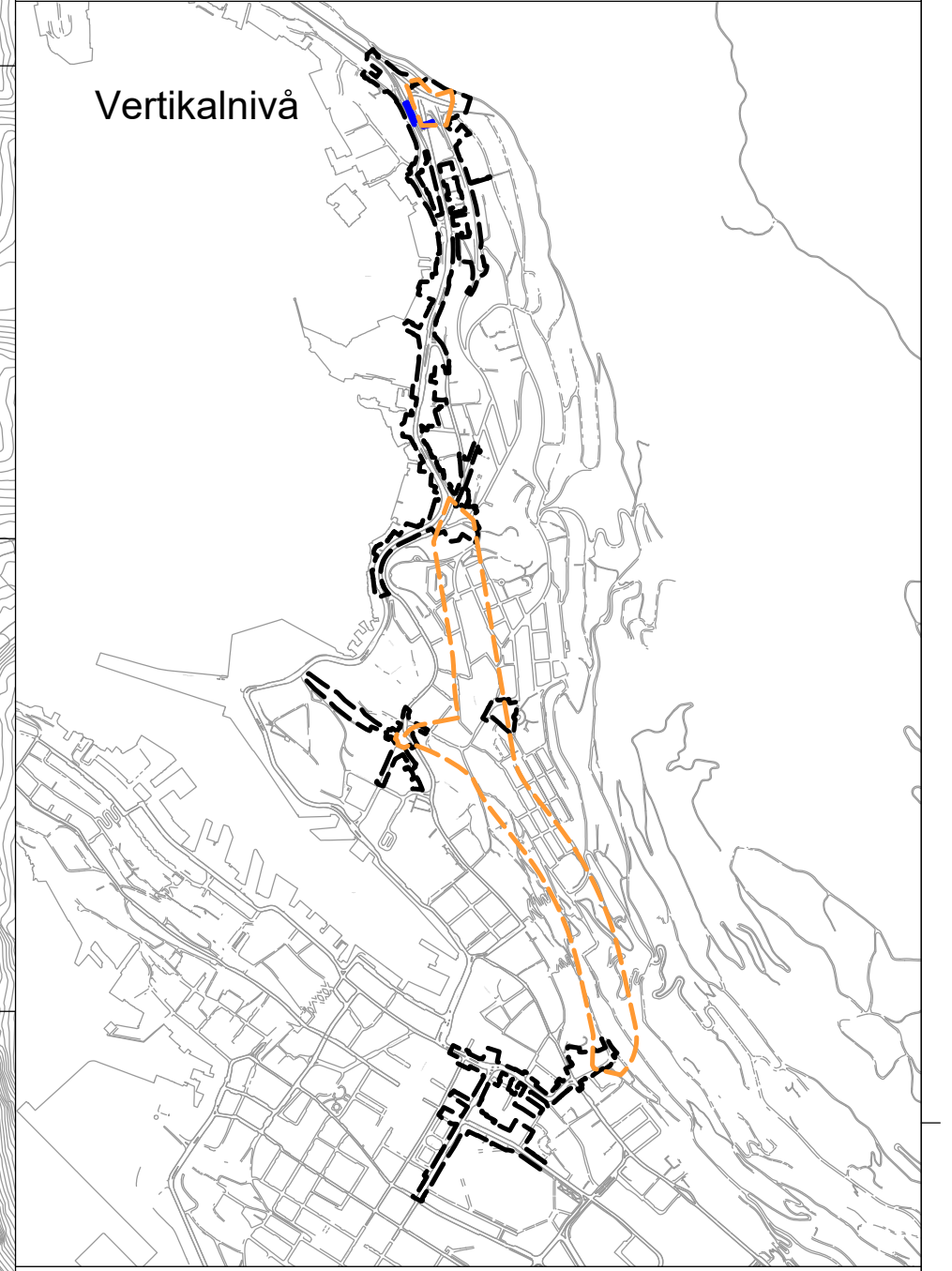

Tverrprofil bybanetunnel

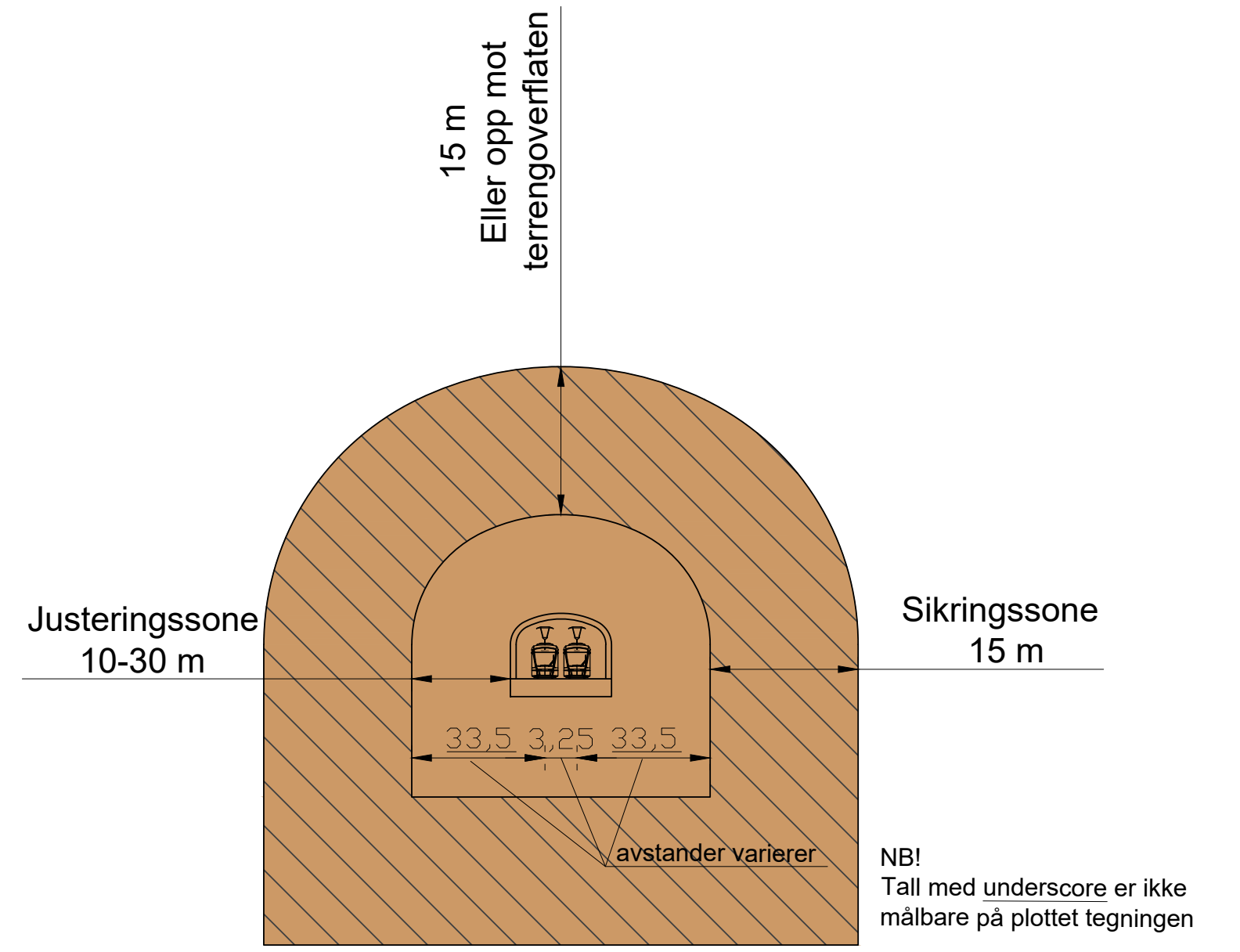
15 m
Eller opp mot terrengoverflaten
Justeringssone
10-30 m
Sikringssone
15 m
33,5
3,25
33,5
avstander varierer

NB!
Tall med underscore er ikke målbare på plottet tegningen

Vertikalnivå :

- Vertikalnivå 1 = under grunnen/tunnel
- Vertikalnivå 2 = på grunnen/vannoverflate
- Vertikalnivå 3 = over grunnen/bro

TEGNFORKLARING

Plankart 6 av 8

SOSI ver. 4.5.2

AREALFORMÅL (PBL §12-5)

BEBYGGELSE OG ANLEGG (PBL §12-5 nr. 1)

BA	Bebyggelse og anlegg (1001)

SAMFERDSELSANLEGG OG TEKNISK INFRASTRUKTUR (PBL §12-5 nr. 2)

FO	Fortau (2012)
SA	Sykkelanlegg (2017)
SV	Sporveg (2022)
SBK	Tekniske bygninger og konstruksjoner (2027)
ABT	Annen banegrunn, tekniske anlegg (2028)
SK	Samferdselsanlegg og teknisk infrastruktur kombinert i samsvar med angitte bestemmelser (2800)

HENSYNSSONER (PBL §12-6 JF. §11-8)

SIKRINGS-, STØY- OG FARESONER

H190	Andre sikringssoner (190)

BESTEMMELSESOMRÅDER (PBL §11-8a)

#	Bestemmelsesområde (2)
#MBA	Midlertidig bygge- og anleggsområde

JURIDISKE TEKSTER, FLATE-, LINJE-, OG PUNKTSYMBOLER

- Illustrasjons av planens begrensning (vist 1m utenfor juridisk plangrense) (RpGrense sammenfaller med RpFormålGrense)
- Formålsgrense (RpFormålGrense)
- Midlertidig bygge- og anleggrense
- Grense for sikringssone
- Regulert senterlinje (1221)
- Måle og avstandslinje (1259)

REG.EIERFORM (PBL §12-7 nr. 14)

o_ Offentlig arealformål

BASISKART

- Eiendomsgrense
- Eksisterende bebyggelse
- Godkjent tiltak

Geodetisk grunnlag: UTM32_Euref 89
Geodetisk høydegrunnlag: NN2000
Siste uttaksdato basiskart: 11.08.2026
Ekvidistanse: 1m
Kartmålestokk: 1:1000 ved arkformat A0

0 25 50m

N

Reguleringsplan, detaljregulering for:
jf. plan- og bygningsloven (pbl) §12

(Kommunelogoen legges inn her etter planvedtak)

Bergenhus. Bybanen, delstrekning Kaigaten - Sandviken

Nasjonal arealplan-ID 4601_71720000

Vertikalnivå 1

Saksbehandling i følge plan- og bygningsloven

Saksgang	Dato	Plankart datert	Bestemmelser datert
Planoppstart kunngjort	01.02.2025	________	________
Beslutning, offentlig ettersyn	dd.mm.åååå	dd.mm.åååå	dd.mm.åååå
Offentlig ettersyn, fra - til	dd.mm.åååå - dd.mm.åååå	dd.mm.åååå	dd.mm.åååå
Bystyrets vedtak	dd.mm.åååå	dd.mm.åååå	dd.mm.åååå
Planvedtak kunngjort	**dd.mm.åååå**	**dd.mm.åååå**	**dd.mm.åååå**

PLANFORSLAG

Forslagsstiller: Miljøløftet BERGEN KOMMUNE

Utarbeidet av: Norconsult

Saksnummer: 2024/16959

Siste revisjonsdato plankart: 25.09.2026

Det bekreftes at plankartet er i samsvar med bystyrets vedtak:

Avdelingsleder

Tverrprofil bybanetunnel

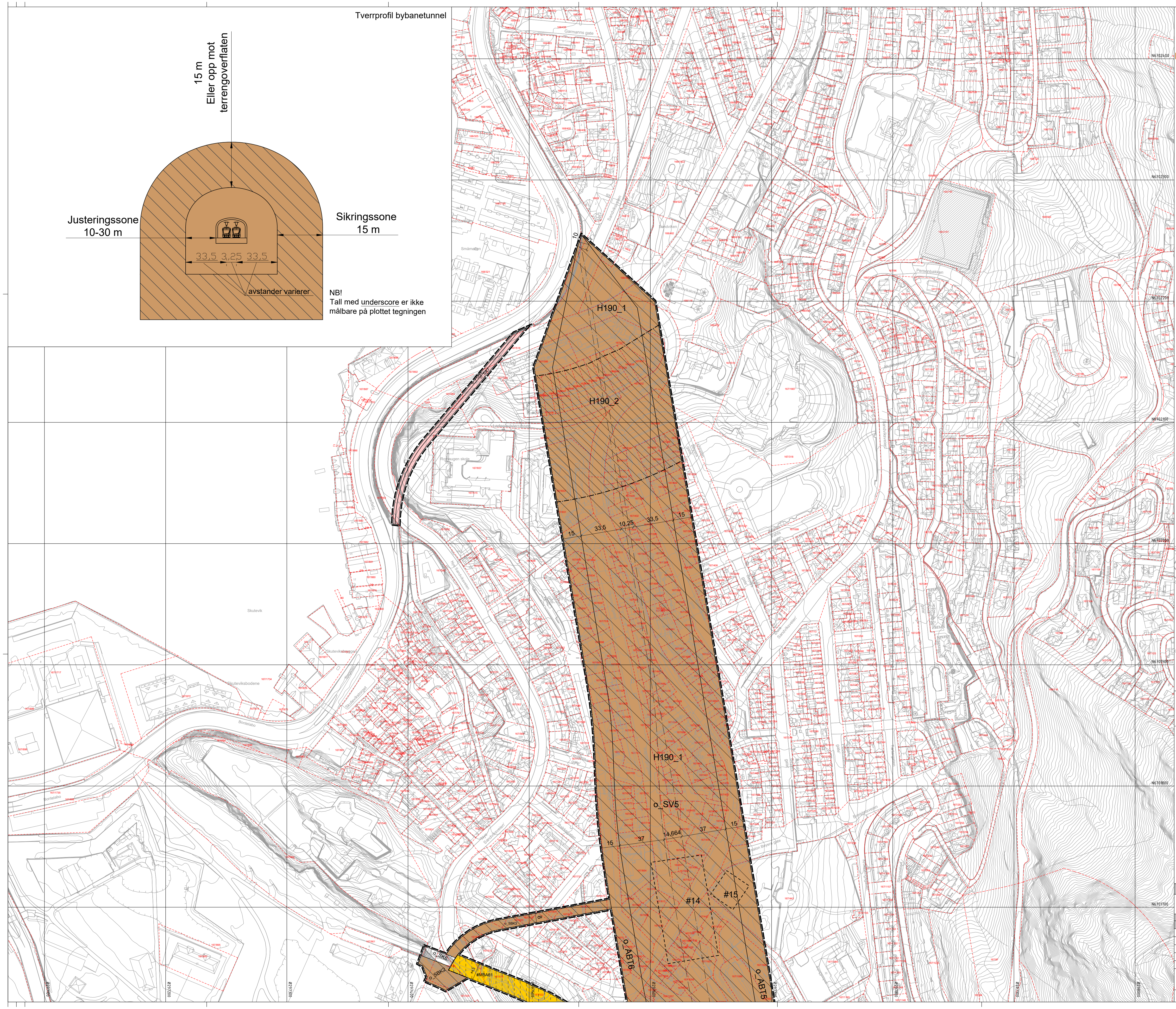
15 m
Eller opp mot terrengoverflaten
Justeringssone
10-30 m
Sikringssone
15 m
33,5 3,25 33,5
avstander varierer
H190_1
H190_2
H190_1
15
33,5
10,25
33,5
15
o_SV5
15
37
14,664
37
15
#14
#15
o_ABT6
o_ABT5
o_SK6
o_SBK4
#MBA1
10
Skuteviksbodene
Skutevik
N6702400
N6702300
N6702200
N6702100
N6702000
N6701900
N6701800
N6701700

NB!
Tall med underscore er ikke målbare på plottet tegningen

Kartbladoversikt

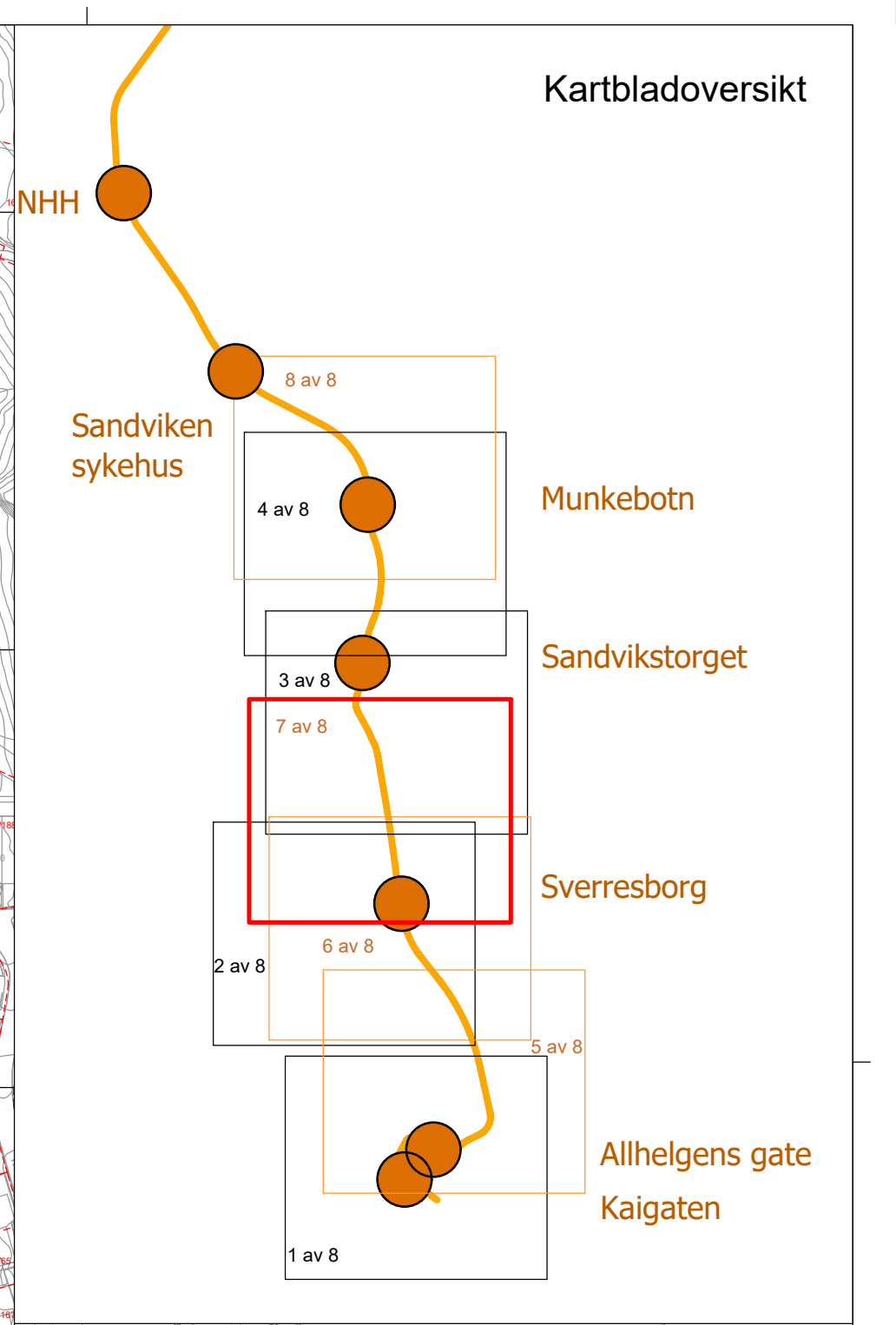
NHH
8 av 8
Sandviken
sykehus
4 av 8
Munkebotn
3 av 8
Sandvikstorget
7 av 8
2 av 8
Sverresborg
6 av 8
5 av 8
Allhelgens gate
Kaigaten
1 av 8

Vertikalnivå

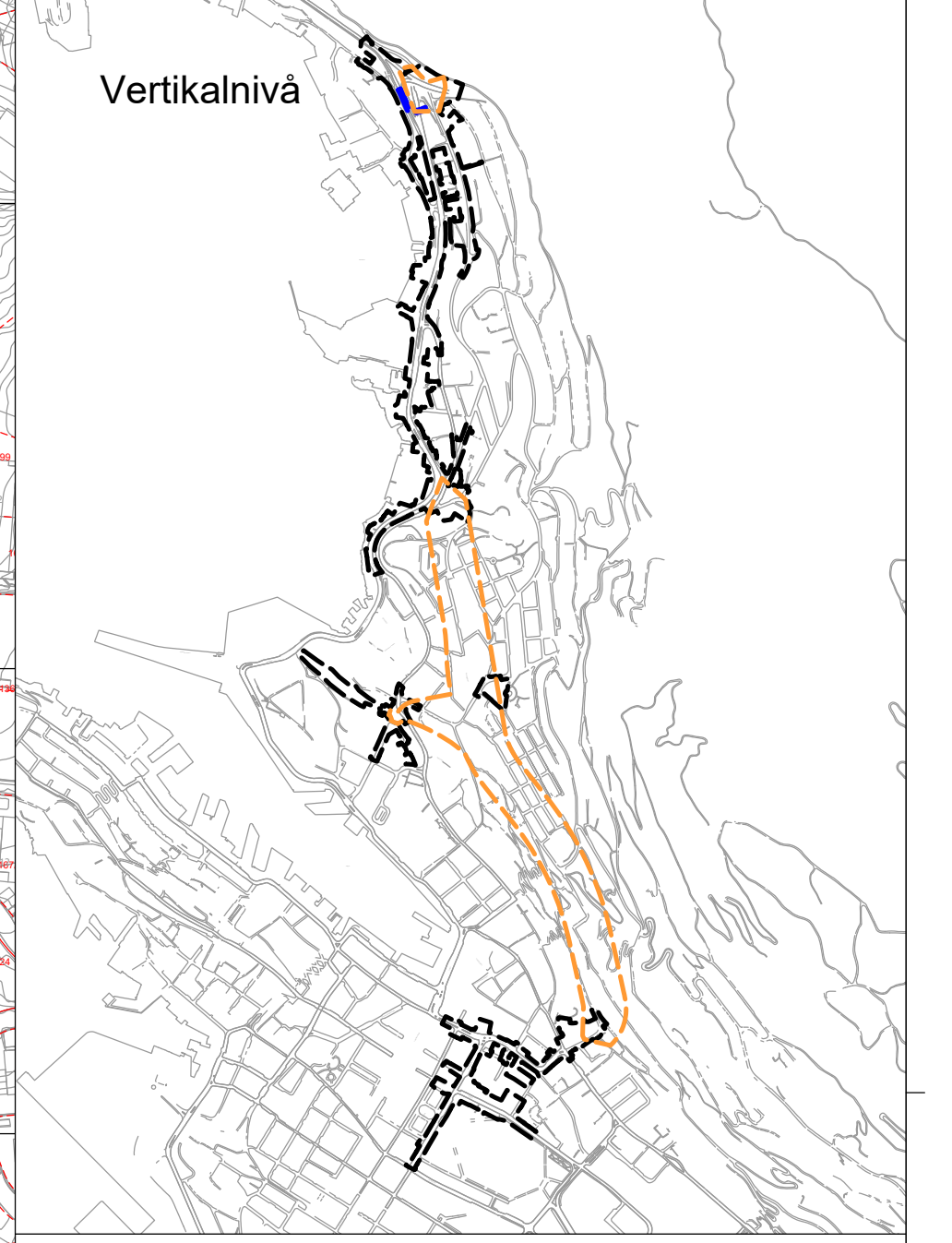

Vertikalnivå :

- Vertikalnivå 1 = under grunnen/tunnel
- Vertikalnivå 2 = på grunnen/vannoverflate
- Vertikalnivå 3 = over grunnen/bro

TEGNFORKLARING

Plankart 7 av 8

SOSI ver. 4.5.2

AREALFORMÅL (PBL §12-5)

BEBYGGELSE OG ANLEGG (PBL §12-5 nr. 1)

BA	Bebyggelse og anlegg (1001)

SAMFERDSELSANLEGG OG TEKNISK INFRASTRUKTUR (PBL §12-5 nr. 2)

FO	Fortau (2012)
SA	Sykkelanlegg (2017)
SV	Sporveg (2022)
SBK	Tekniske bygninger og konstruksjoner (2027)
ABT	Annen banegrunn, tekniske anlegg (2028)
SK	Samferdselsanlegg og teknisk infrastruktur kombinert i samsvar med angitte bestemmelser (2800)

HENSYNSSONER (PBL §12-6 JF. §11-8)

SIKRINGS-, STØY- OG FARESONER

H190	Andre sikringssoner (190)

BESTEMMELSESOMRÅDER (PBL §11-8a)

#	Bestemmelsesområde (2)
#MBA	Midlertidig bygge- og anleggsområde

JURIDISKE TEKSTER, FLATE-, LINJE-, OG PUNKTSYMBOLER

Illustrasjons av planens begrensning (vist 1m utenfor juridisk plangrense) (RpGrense sammenfaller med RpFormålGrense)

Formålsgrense (RpFormålGrense)

Midlertidig bygge- og anleggrense

Grense for sikringssone

Regulert senterlinje (1221)

Måle og avstandslinje (1259)

REG.EIERFORM (PBL §12-7 nr. 14)

o_	Offentlig arealformål

BASISKART

Eiendomsgrense

Eksisterende bebyggelse

Godkjent tiltak

N

Geodetisk grunnlag: UTM32_Euref 89

Geodetisk høydegrunnlag: NN2000

Siste uttaksdato basiskart: 11.08.2026

Ekvidistanse: 1m

Kartmålestokk: 1:1000 ved arkformat A0

0 25 50m

Reguleringsplan, detaljregulering for:

jf. plan- og bygningsloven (pbl) §12

(Kommunelogoen legges inn her etter planvedtak)

Bergenhus. Bybanen, delstrekning Kaigaten - Sandviken

Nasjonal arealplan-ID 4601_71720000

Vertikalnivå 1

Saksbehandling i følge plan- og bygningsloven

Saksgang	Dato	Plankart datert	Bestemmelser datert
Planoppstart kunngjort	01.02.2025	________	________
Beslutning, offentlig ettersyn	dd.mm.åååå	dd.mm.åååå	dd.mm.åååå
Offentlig ettersyn, fra - til	dd.mm.åååå - dd.mm.åååå	dd.mm.åååå	dd.mm.åååå
Bystyrets vedtak	dd.mm.åååå	dd.mm.åååå	dd.mm.åååå
Planvedtak kunngjort	**dd.mm.åååå**	**dd.mm.åååå**	**dd.mm.åååå**

PLANFORSLAG

Forslagsstiller: Miljøløftet BERGEN KOMMUNE

Utarbeidet av: Norconsult

Saksnummer: 2024/16959

Siste revisjonsdato plankart: 25.09.2026

Det bekreftes at plankartet er i samsvar med bystyrets vedtak:

Avdelingsleder

Tverrprofil bybanetunnel

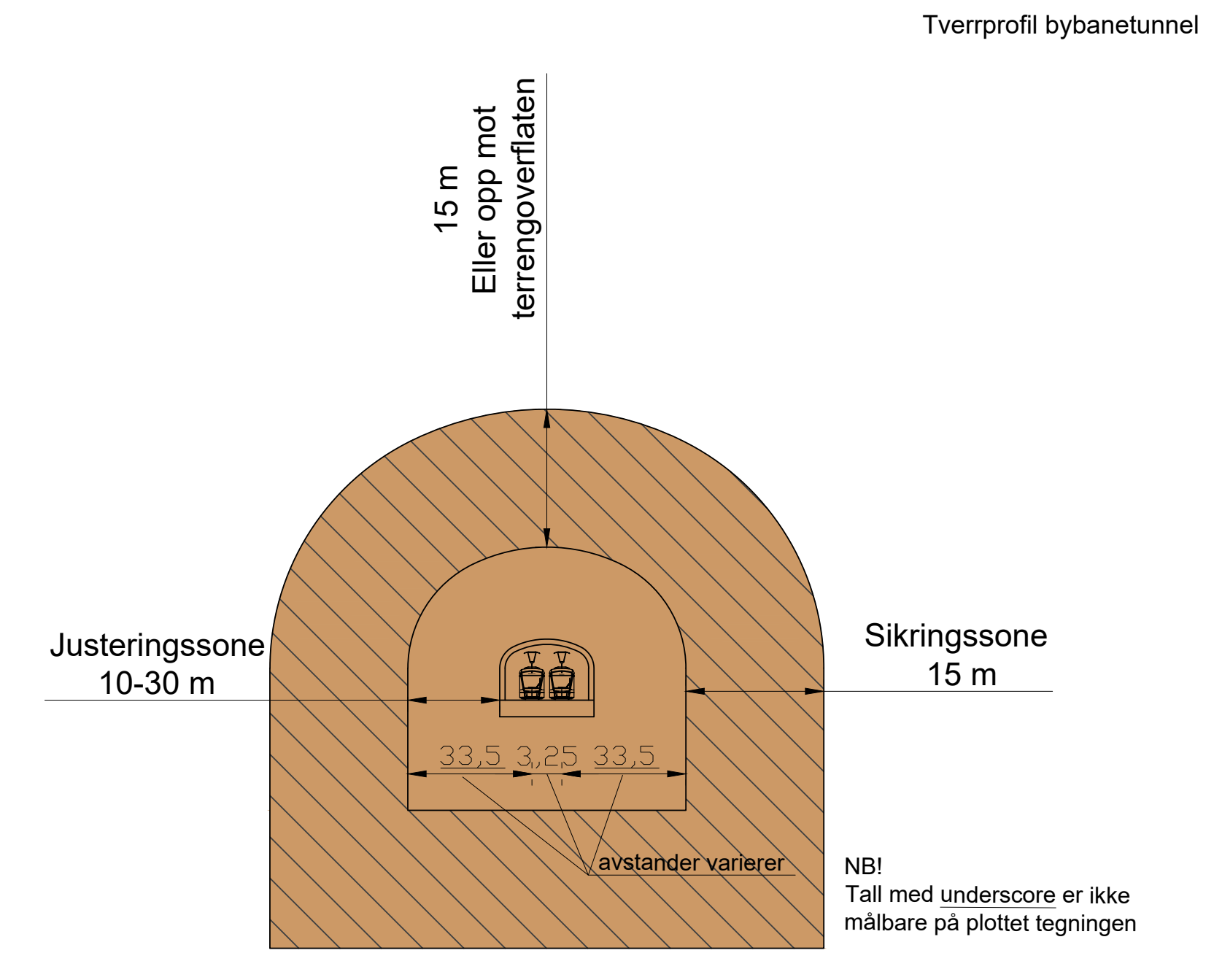
15 m
Eller opp mot
terrengoverflaten
Justeringssone
10-30 m
Sikringssone
15 m
33,5 3,25 33,5
avstander varierer

NB!
Tall med underscore er ikke målbare på plottet tegningen

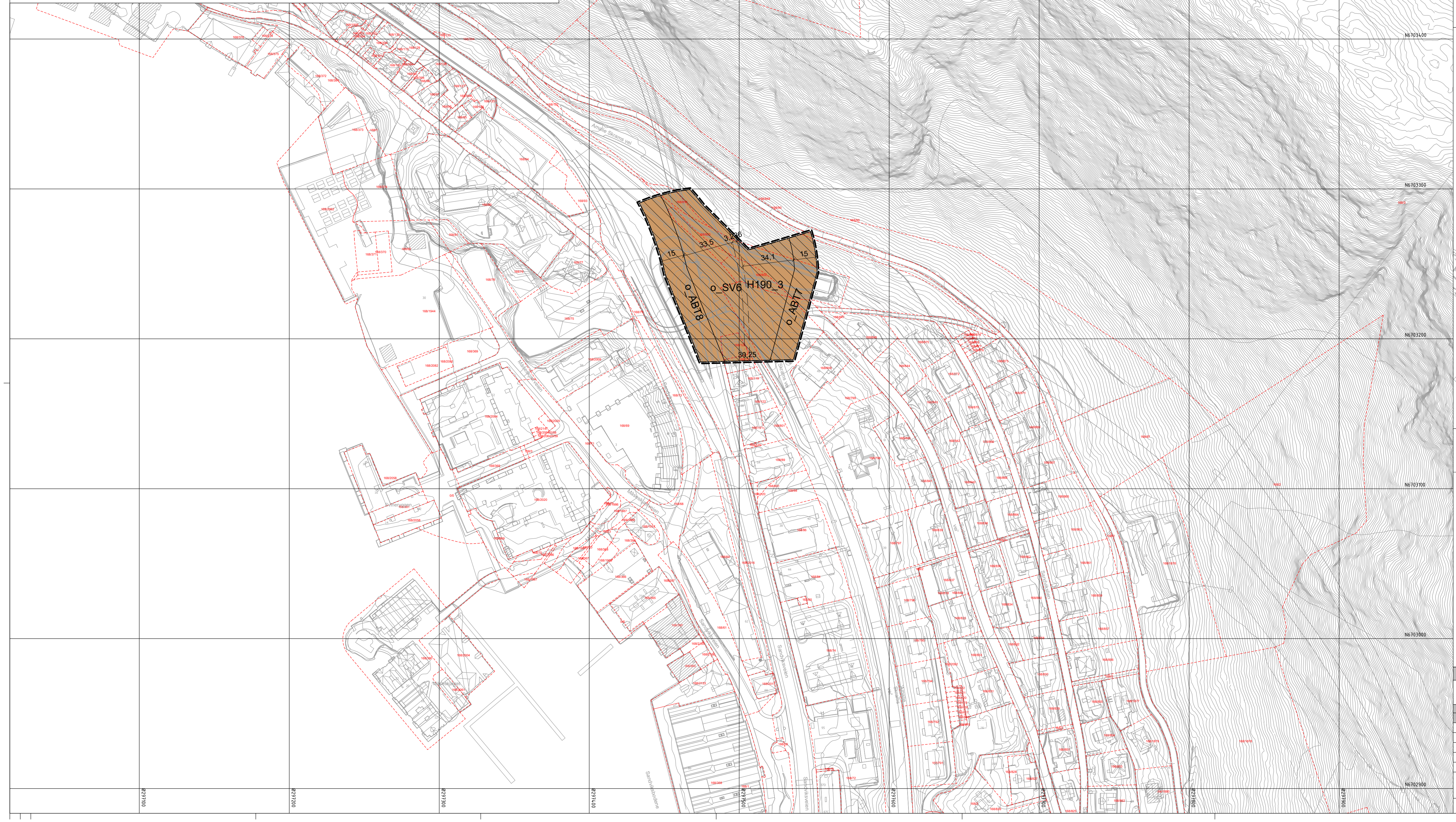
N6703700
N6703600
N6703500
N6703400
N6703300
N6703200
N6703100
N6703000
N6702900
8297100
8297200
8297300
8297400
8297500
8297600
8297700
8297800
8297900
Amalie Skrams vei
Fjellveien
Sudmanns vei
Skrams vei
Sandviksveien
15
33,5
3,236
34,1
15
30,25
o_ABT8
o_SV6
H190_3
o_ABT7

Kartbladoversikt

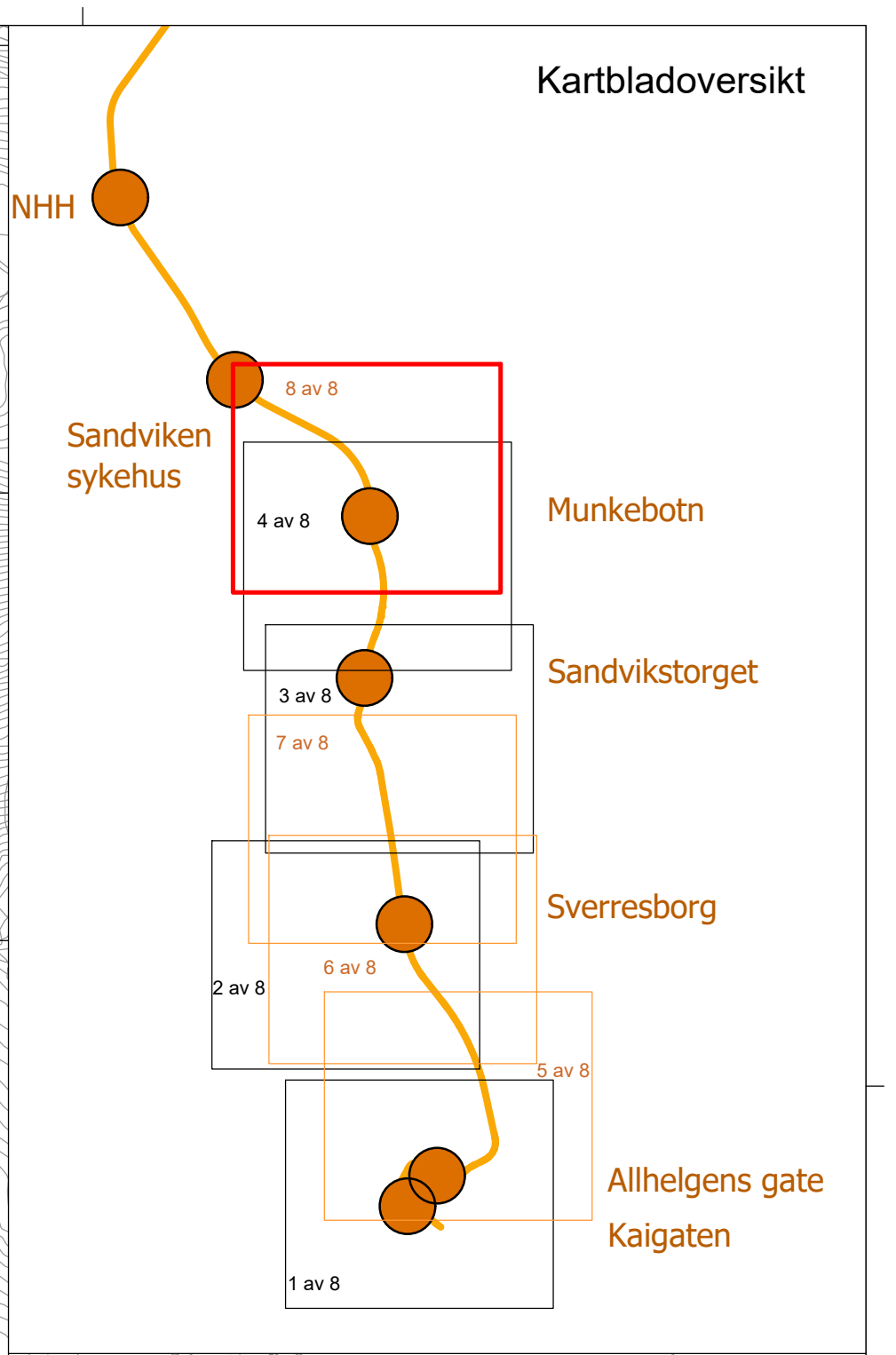
NHH
8 av 8
Sandviken
sykehus
4 av 8
Munkebotn
3 av 8
Sandvikstorget
7 av 8
Sverresborg
6 av 8
2 av 8
5 av 8
Allhelgens gate
Kaigaten
1 av 8

Vertikalnivå

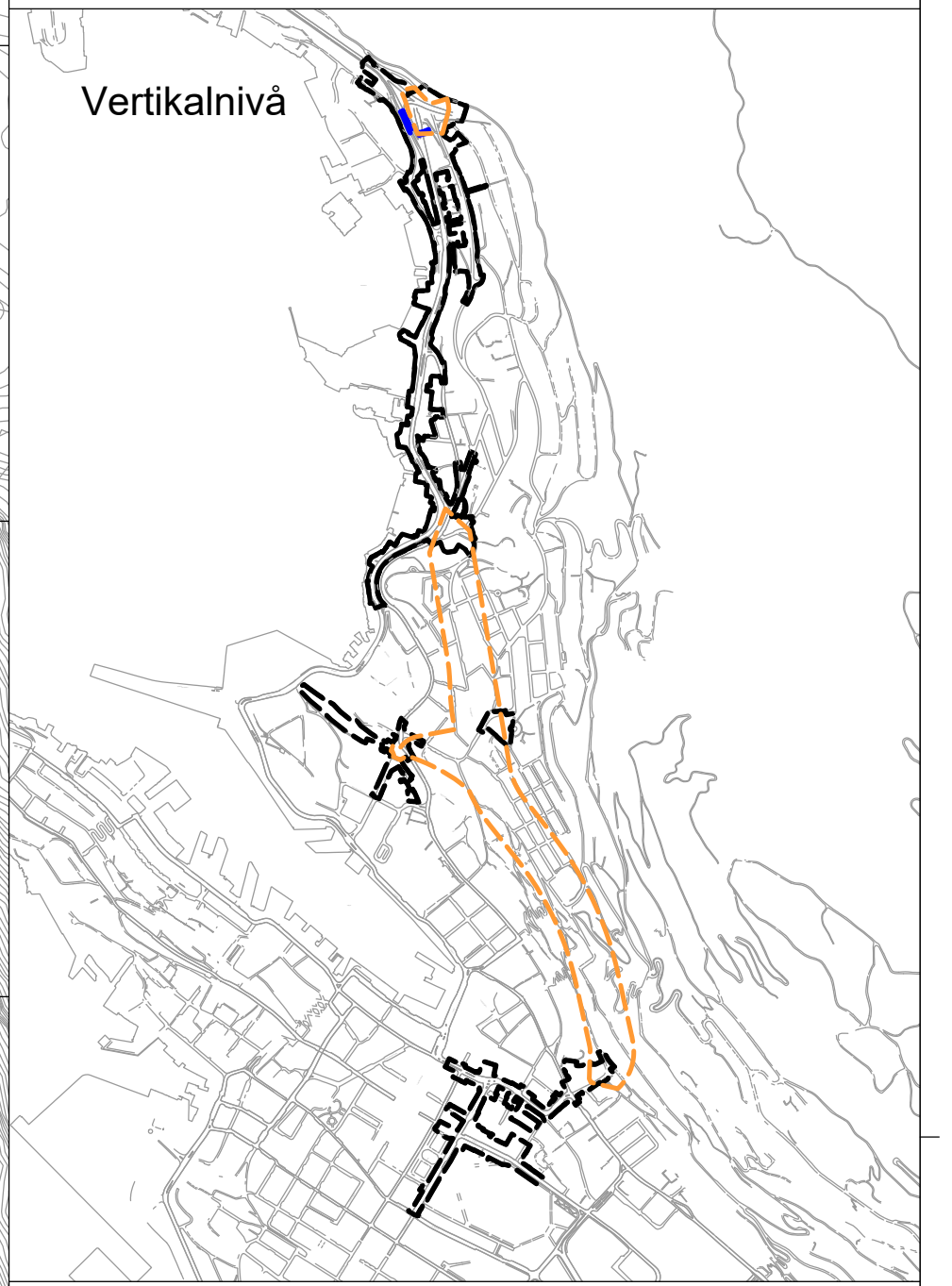

Vertikalnivå :

- Vertikalnivå 1 = under grunnen/tunnel
- Vertikalnivå 2 = på grunnen/vannoverflate
- Vertikalnivå 3 = over grunnen/bro

TEGNFORKLARING

Plankart 8 av 8

SOSI ver. 4.5.2

AREALFORMÅL (PBL §12-5)

BEBYGGELSE OG ANLEGG (PBL §12-5 nr. 1)

BA	Bebyggelse og anlegg (1001)

SAMFERDSELSANLEGG OG TEKNISK INFRASTRUKTUR (PBL §12-5 nr. 2)

FO	Fortau (2012)
SA	Sykkelanlegg (2017)
SV	Sporveg (2022)
SBK	Tekniske bygninger og konstruksjoner (2027)
ABT	Annen banegrunn, tekniske anlegg (2028)
SK	Samferdselsanlegg og teknisk infrastruktur kombinert i samsvar med angitte bestemmelser (2800)

HENSYNSSONER (PBL §12-6 JF. §11-8)

SIKRINGS-, STØY- OG FARESONER

H190	Andre sikringssoner (190)

BESTEMMELSESOMRÅDER (PBL §11-8a)

#	Bestemmelsesområde (2)
#MBA	Midlertidig bygge- og anleggsområde

JURIDISKE TEKSTER, FLATE-, LINJE-, OG PUNKTSYMBOLER

- Illustrasjons av planens begrensning (vist 1m utenfor juridisk plangrense) (RpGrense sammenfaller med RpFormålGrense)
- Formålsgrense (RpFormålGrense)
- Midlertidig bygge- og anleggrense
- Grense for sikringssone
- Regulert senterlinje (1221)
- Måle og avstandslinje (1259)

REG.EIERFORM (PBL §12-7 nr. 14)

o_	Offentlig arealformål

BASISKART

- Eiendomsgrense
- Eksisterende bebyggelse
- Godkjent tiltak

Geodetisk grunnlag: UTM32_Euref 89
Geodetisk høydegrunnlag: NN2000
Siste uttaksdato basiskart: 11.08.2026
Ekvidistanse: 1m
Kartmålestokk: 1:1000 ved arkformat A0

0 25 50m

N

Reguleringsplan, detaljregulering for:
jf. plan- og bygningsloven (pbl) §12

(Kommunelogoen legges inn her etter planvedtak)

Bergenhus. Bybanen, delstrekning Kaigaten - Sandviken

Nasjonal arealplan-ID 4601_71720000

Vertikalnivå 1

Saksbehandling i følge plan- og bygningsloven

Saksgang	Dato	Plankart datert	Bestemmelser datert
Planoppstart kunngjort	01.02.2025	________	________
Beslutning, offentlig ettersyn	dd.mm.åååå	dd.mm.åååå	dd.mm.åååå
Offentlig ettersyn, fra - til	dd.mm.åååå - dd.mm.åååå	dd.mm.åååå	dd.mm.åååå
Bystyrets vedtak	dd.mm.åååå	dd.mm.åååå	dd.mm.åååå
Planvedtak kunngjort	**dd.mm.åååå**	**dd.mm.åååå**	**dd.mm.åååå**

PLANFORSLAG

Forslagsstiller: Miljøløftet, BERGEN KOMMUNE	Utarbeidet av: Norconsult	Saksnummer: 2024/16959
		Siste revisjonsdato plankart: 25.09.2026

Det bekreftes at plankartet er i samsvar med bystyrets vedtak:

Avdelingsleder