

Vertikallinje :

- Vertikallinje 1 = under grunnen/tunnel
- - - Vertikallinje 2 = på grunnen/vannoverflate
- Vertikallinje 3 = over grunnen/brø

Tegnforklaring Plankart 1 av 6 SOSI ver. 4.5.2

Reguleringsplan PBL 2008

§12-5. Nr. 1 - Bebyggelse og anlegg

- BA Bebyggelse og anlegg (1001)
- BS Sentrumsformål (1130)
- BE Energianlegg (1510)
- SKT Øvrige kommunaltekniske anlegg (1560)

§12-5. Nr. 2 - Samferdselsanlegg og teknisk infrastruktur

- SKV Kjørveg (2011)
- SF Fortau (2012)
- ST Torg (2013)
- SGS Gang-/sykkelveg (2015)
- SGG Gangveg/gangareal/gågate (2016)
- SS Sykkelanlegg (2017)
- SVI Annen veggrunn - tekniske anlegg (2018)
- SVG Annen veggrunn - granntareal (2019)
- STB Trase for sporveiforstadsbane (2022)
- SH Holddeplassplattform (2025)
- STB Tekniske bygg/konstruksjoner (2027)
- SBT Annen banegrunn - tekniske anlegg (2028)
- SBG Annen banegrunn - granntareal (2029)
- SKK Kollektivterminal (2027)
- SKT Kollektivterminal (2027)
- SKM Kollektivholdeplass (2073)
- SPA Parkering (2090)
- SKP Kombinerende formål for samferdselsanlegg og/eller teknisk infrastrukturtraseer (2800)
- SAA Angitte samferdselsanlegg og/eller teknisk infrastrukturtraseer kombinert med andre angitte hovedformål (2900)

§12-5. Nr. 3 - Grønnstruktur

- GRG Blågrønnstruktur (3002)
- CN Naturområde (3020)
- GT Turveg (3031)
- GP Park (3050)
- GAA Angitt grønnstruktur kombinert med andre angitte hovedformål (3900)

§12-5. Nr. 6 - Bruk og vern av sjø og vassdrag med tilhørende strandsone

- Friutsomsone (0700)

§12-6 JF §11-8a - Hensynsoner

- Andre sikringssoner (190)
- Fionfare (320)

§12-6 JF §11-8c - Hensynsoner

- Bevaring kulturminne (570)
- Bestemmelsesområder (2)
- Midlertidig bygge- og anleggsområde

Linjesymbol

- Illustrasjon av planens begrensning, lvs 1m utenfor jordskikklengrense. Rørgrense sammenfaller med Røf-formalGrens
- Formålgrense
- Byggingsgrense (1211)
- Bebyggelse som inngår i planen (1214)
- Bebyggelse som forutsettes fjernet (1215)
- Regulert senterlinje (1221)
- Friskiltlinje (1222)
- Regulert kant kjørebane (1223)
- Regulert kjørefelt (1224)
- Regulert foldegerfekt (1226)
- Regulert stasjonsrom (1227)
- Regulert statemur (1228)
- Brui (1252)
- Male og avstandslinje (1259)

Punktsymboler

- Stenging av avkjørsel (1241)
- Avkjørsel - både inn og utkjørsel (1242)
- Avkjørsel - kun utkjørsel (1244)
- Brukar (1251)
- Tunnelåpning (1253)

BH k+m.d
%BYA=@%
REG.BIEFORM m. p. 0.7 = 14

- Offentlig arealformål
- Felles arealformål

BASISKART

- Etendomsgrænse
- Ekstisterende bebyggelse
- Godkjent blåk
- Godkjent grunnlag UTMZ2, East 60
- Godkjent høydegrunnlag: NN2000
- Site utkastdato basiskart: 29.04.22, 31.01.23 (matrikkel, bygg, politikk)
- Etvidelsestær for Kartmålestokk: 1:1000 ved etformål AO

0 25 50m

Reguleringsplan, område-regulering for:

BERGEN KOMMUNE
Asane, Bybanen fra sentrum til Asane, Delstrekning 4, Tertneskrysset-Vågsbotn
Nasjonal arealplan-ID 4601_65830000

Saksbehandling ifølge plan- og bygningsloven

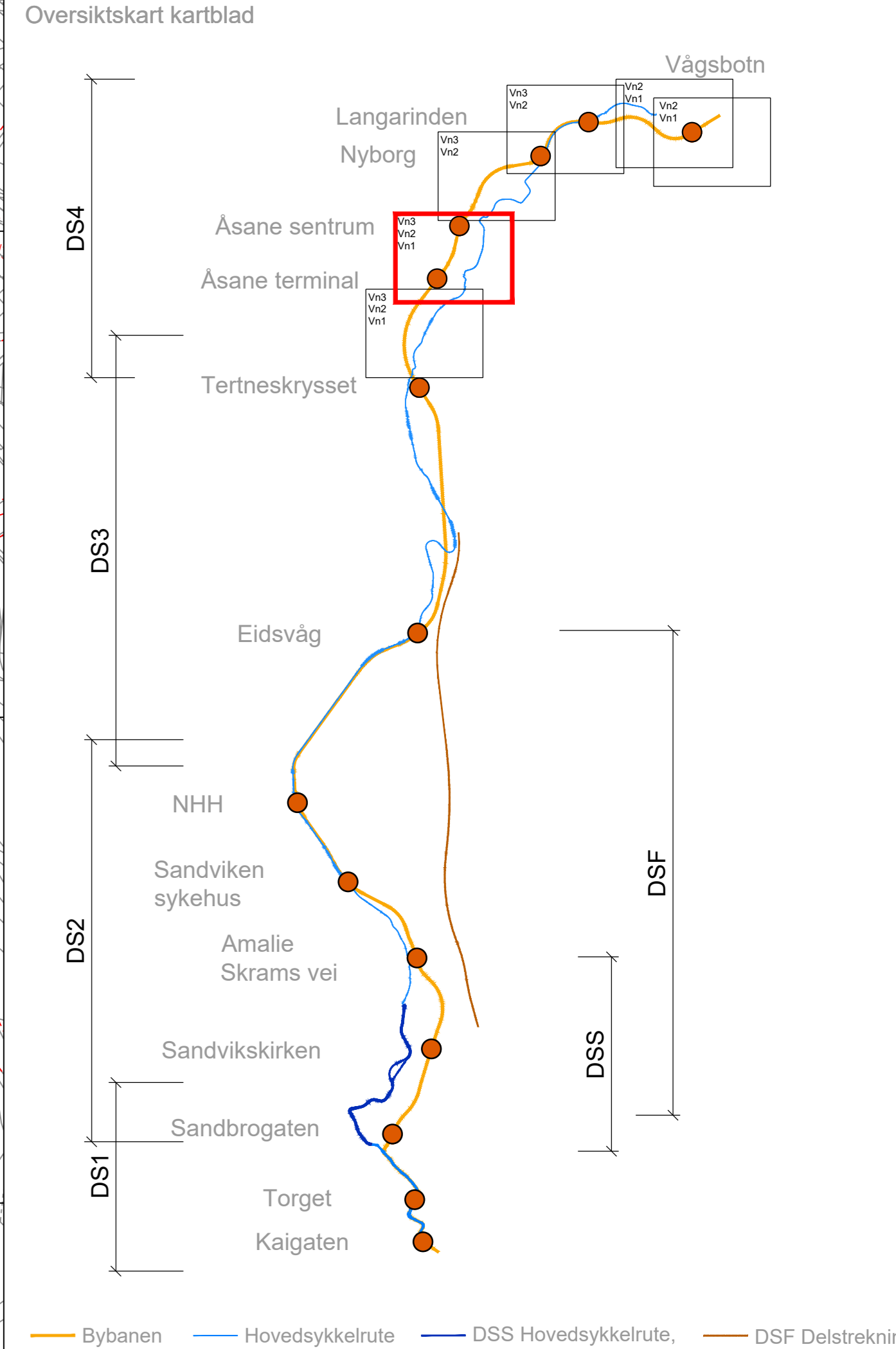
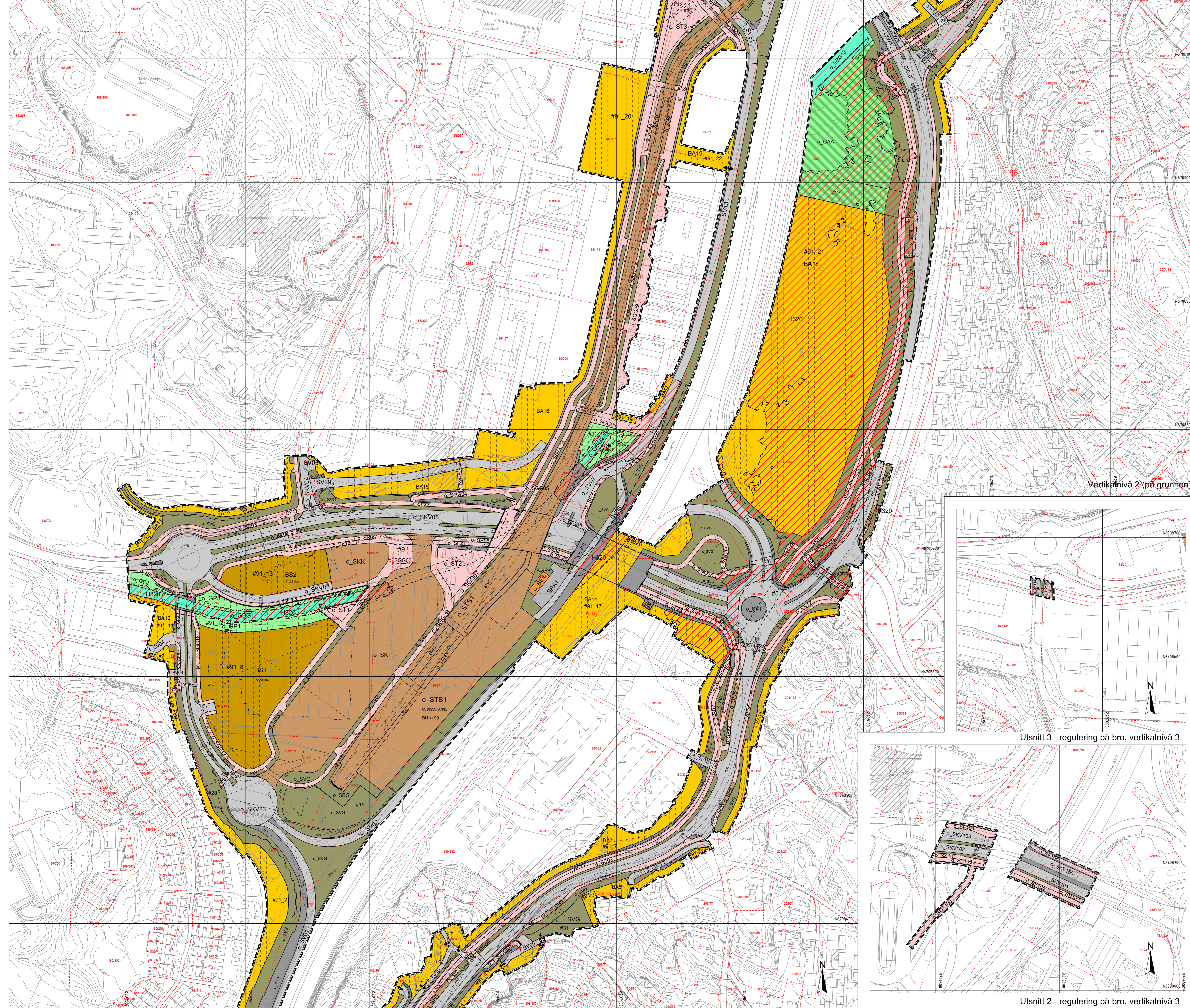
Saksbehandling	Dato	Plankart dater	Bestemmelser dater
Planoppstart	09.05.2018		
Planoppstart kunningart	19.05.2018		
Bestilling offentlig ettersyn	20.10.2022	15.09.22	23.09.22
Offentlig ettersyn, f. 4	05.11.2022 - 21.12.2022	15.09.22	23.09.22
Regulering høring for deler av planen	10.02.2023 - 10.03.2023	10.02.23	10.02.23
Bystyrets vedtak	31.05.2023	17.03.23	31.03.23
Planvedtak kunningart	07.10.2023	17.03.23	31.03.23

Forstagsgjeller: Utarbeidet av: Norconsult, Side revisjonsdato: 17.03.2023

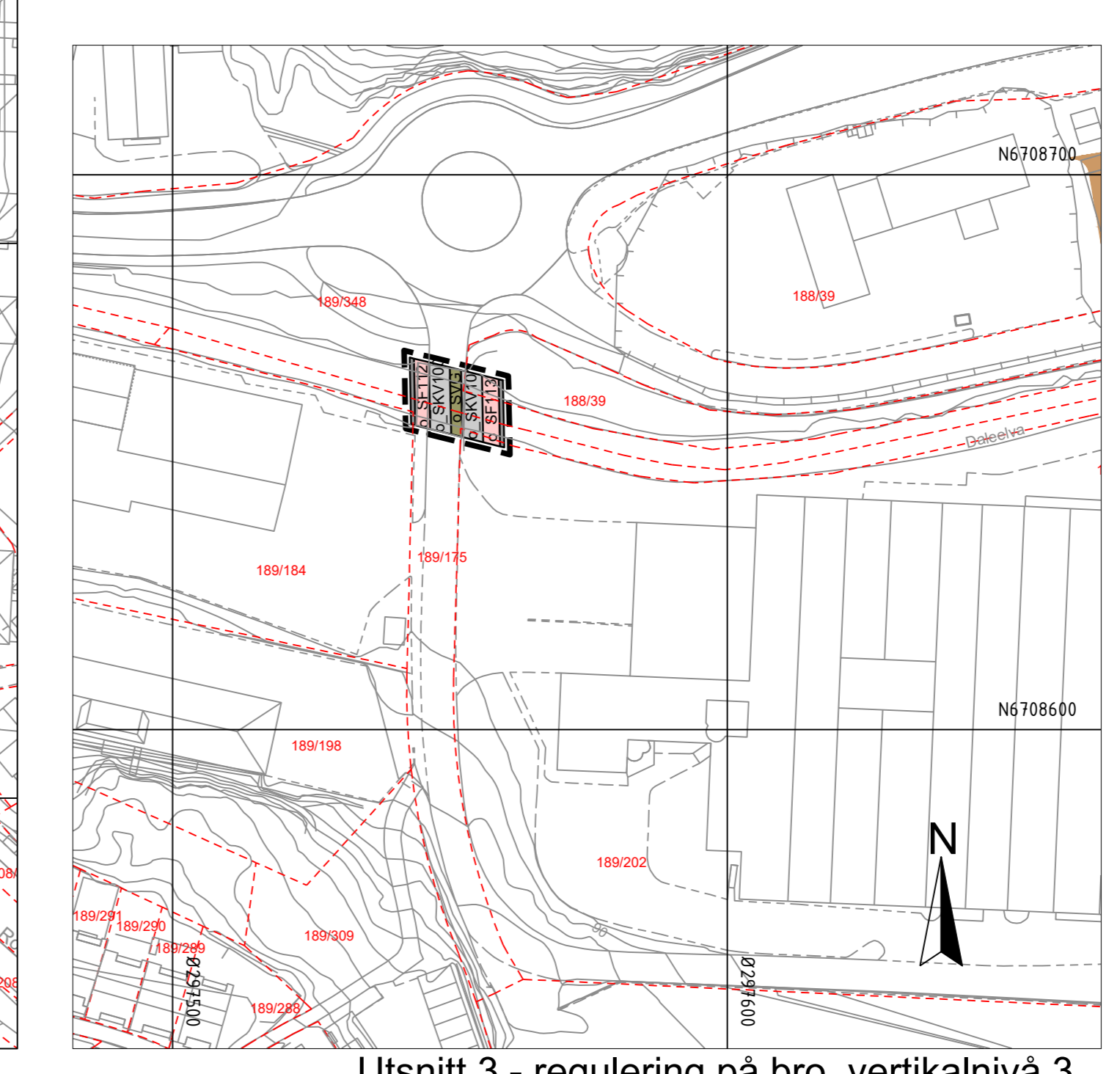
Det bekrefte at plankartet er i samsvare med bystyrets vedtak.

Avdelingsleder

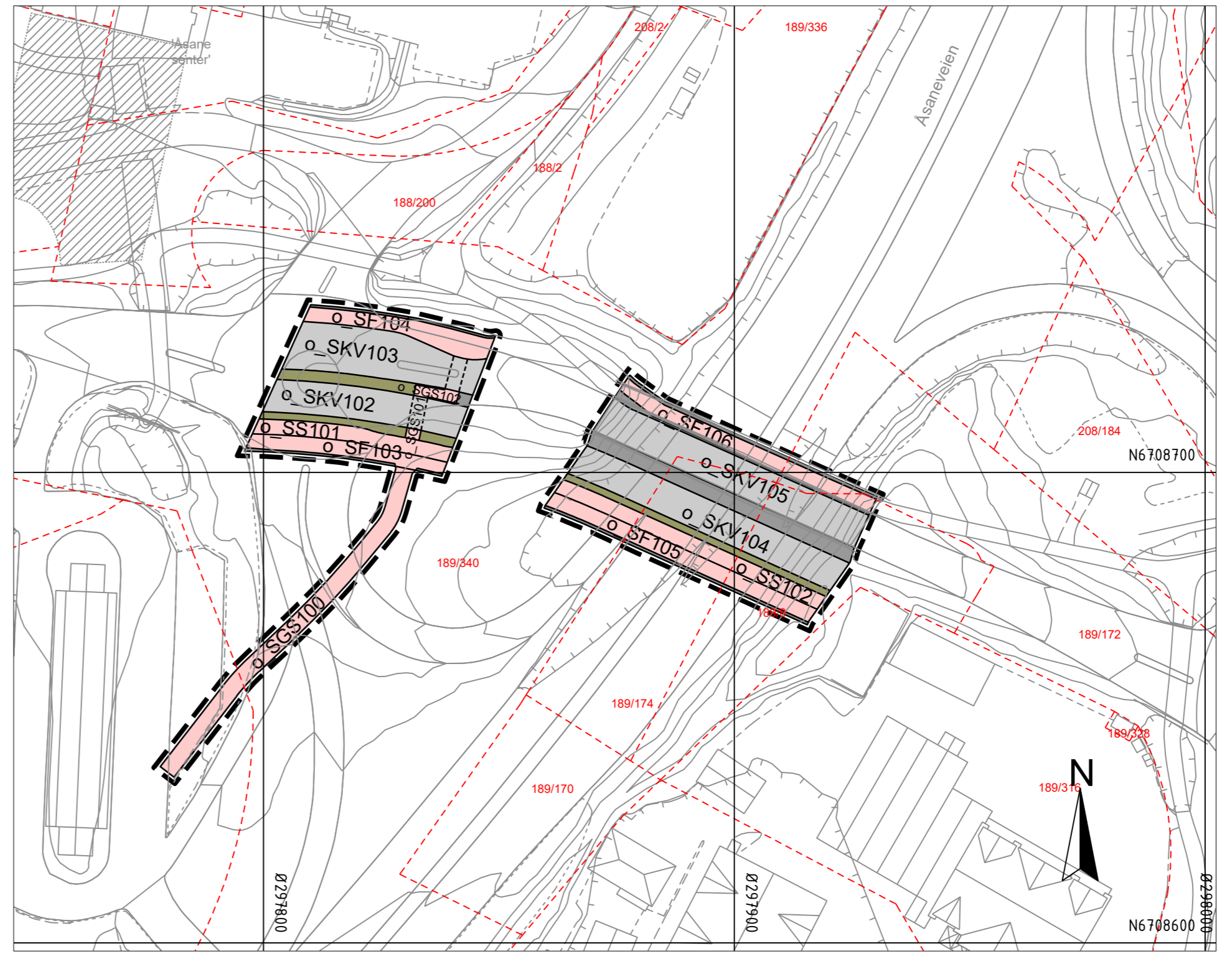
Utsnitt 1 - regulering på bro, vertikallinje 3



Vertikalniva 2 (på grunnen)



Utsnitt 3 - regulering på bro, vertikalniva 3



Utsnitt 2 - regulering på bro, vertikalniva 3

Vertikalniva :

- Vertikalniva 1 = under grunnen/tunnel
- Vertikalniva 2 = på grunnen/vannoverflate
- Vertikalniva 3 = over grunnen/brø

Tegnforklaring Plankart 2 av 6 SOSI ver. 4.5.2

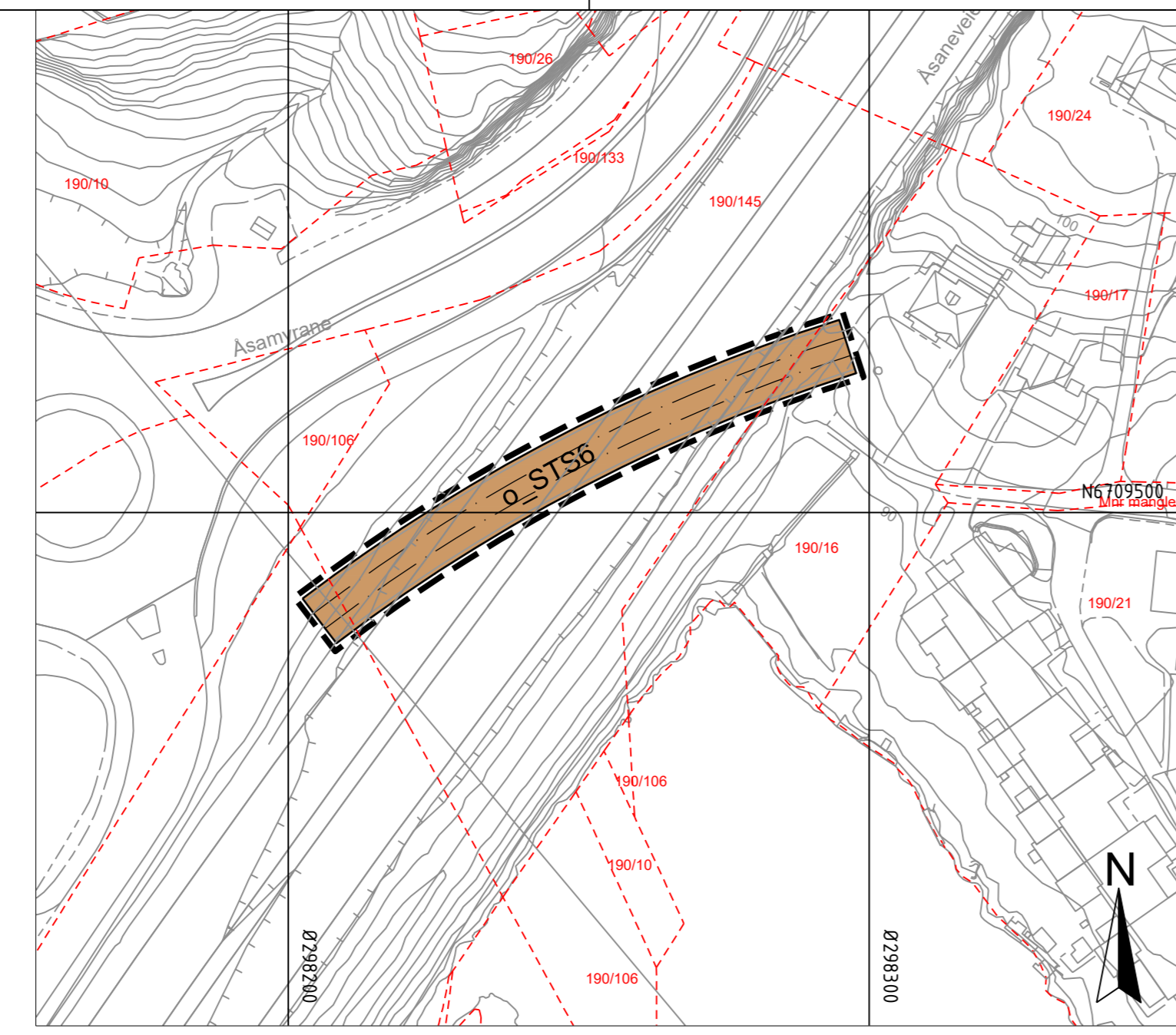
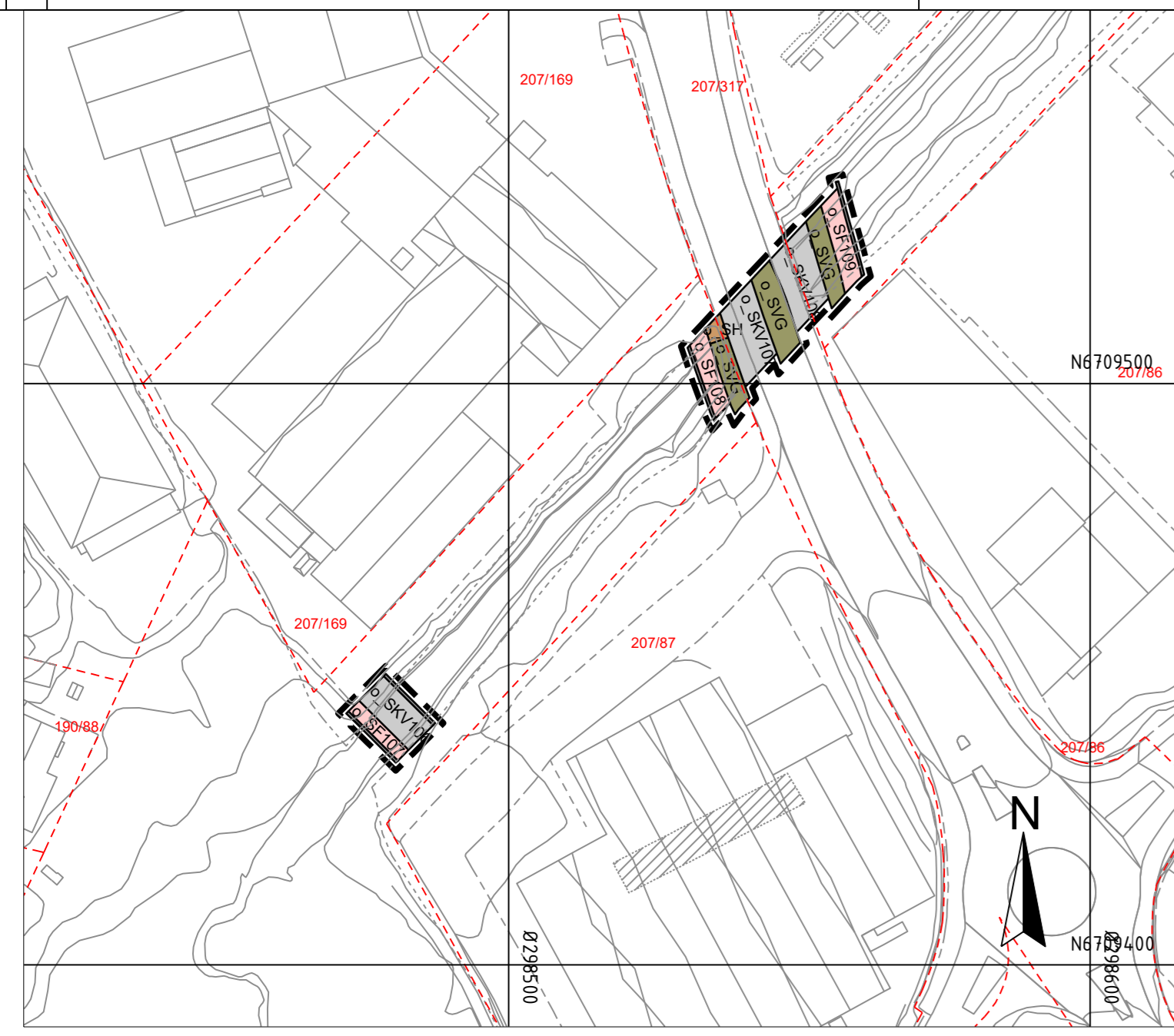
- Reguleringsplan PBL 2008**
- §12-5. Nr. 1 - Bebyggelse og anlegg**
 - BA Bebyggelse og anlegg (1001)
 - BS Sentrumsformål (1130)
 - BE Energianlegg (1510)
 - SKT Øvrige kommunaltekniske anlegg (1560)
 - §12-5. Nr. 2 - Samferdselsanlegg og teknisk infrastruktur**
 - SV Vag (2010)
 - SKV Kjerveg (2011)
 - SF Fortau (2012)
 - ST Torg (2013)
 - SGS Gang-/sykkelveg (2015)
 - SGG Gangveg/gangareal/gågate (2016)
 - SS Sykkelanlegg (2017)
 - SVI Annen veggrunn - tekniske anlegg (2018)
 - SVG Annen veggrunn - grantareal (2019)
 - STIS Trase for sporveg/forstadsbane (2022)
 - SH Holdeplassplattform (2025)
 - STB Tekniske bygg/konstruksjoner (2027)
 - SBT Annen banegrunn - tekniske anlegg (2028)
 - SBG Annen banegrunn - grantareal (2029)
 - SKK Kollektivterminal (2029)
 - SKR Kollektivterminal (2023)
 - SKL Kollektivholdeplass (2073)
 - SPA Parkering (2080)
 - SFA Kombinerende formål for samferdselsanlegg og/eller teknisk infrastrukturtraser (2800)
 - SAA Angitte samferdselsanlegg og/eller teknisk infrastrukturtraser kombinert med andre angitte hovedformål (2800)
 - §12-5. Nr. 3 - Grønnstruktur**
 - GBG Blågrønnstruktur (3002)
 - GN Naturområde (3020)
 - GT Turveg (3031)
 - GP Park (3039)
 - GA Kombinerende formål for blågrønnstruktur kombinert med andre angitte hovedformål (3000)
 - GAA Grønnstruktur (3000)
 - §12-5. Nr. 6 - Bruk og vern av sjo og vassdrag med tilhørende strandsone**
 - FF Friidrettsanlegg (0700)
 - §12-6. JF §11-8a - Hensynsoner**
 - AS Andre sikringssoner (190)
 - FI Flomfare (320)
 - §12-6 JF §11-8c - Hensynsoner**
 - BE Bevaring kulturmiljø (570)
 - BM Bestemmelsesområder (1211)
 - BS Bestemmelsesområder (2)
 - BE Midlertidig bygge- og anleggsområde
 - Linjesymbol**
 - Illustrasjon av planens begrensning, 1m utfor jordisk plangrense, RUGrense sammenfaller med RøFormål(Grens)
 - Formålgrense
 - Byggegrense (1211)
 - Bebyggelse som inngår i planen (1214)
 - Bebyggelse som forutsettes fjernet (1215)
 - Regulert senterlinje (1221)
 - Friskritje (1222)
 - Regulert kant kjernebane (1223)
 - Regulert kjernebane (1224)
 - Regulert foldegermet (1226)
 - Regulert stasjonsgermet (1227)
 - Regulert statemur (1228)
 - Bru (1252)
 - Måle og avstandslinje (1259)
 - Punktsymboler**
 - Stenging av avkjørsel (1241)
 - Avkjørsel - både inn og utkjørsel (1242)
 - Avkjørsel - kun utkjørsel (1244)
 - Brukar (1251)
 - Tunnelplang (1253)
 - BH k-v.m.d
 - %BYA@% Prosent bebyggt areal etter TEK17
 - REG.BIEFORM Miljø 0,17-1-14
 - Offentlig arealformål
 - Felles arealformål
 - BASISKART**
 - Etendomsgrense
 - Ekstisterende bebyggelse
 - Godkjent stikk
 - Godkjent grunnlag
 - Godkjent høydegrunnlag
 - Site utkastbasert basiskart: 29.04.22, 31.01.23 (manuskript, bygg, politikk)
 - Etendomsstaten for
 - Kartmålestokk: 1:1000 ved referanse AO

Reguleringsplan, område-regulering for:

BERGEN KOMMUNE
Asane, Bybanen fra sentrum til Asane, Delstrekning 4, Tertneskrysset-Vågsbotn
Nasjonal arealplan-ID 4601_65830000

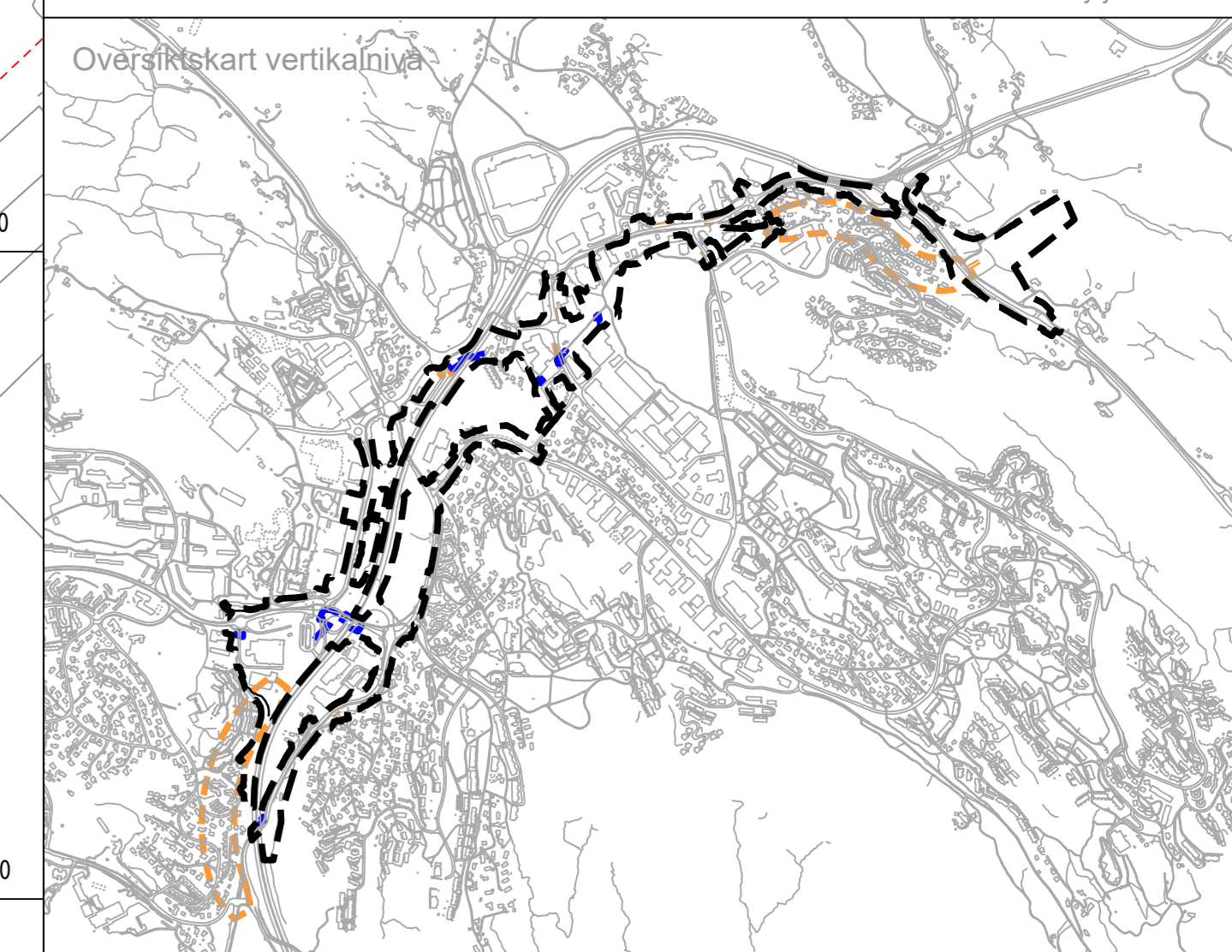
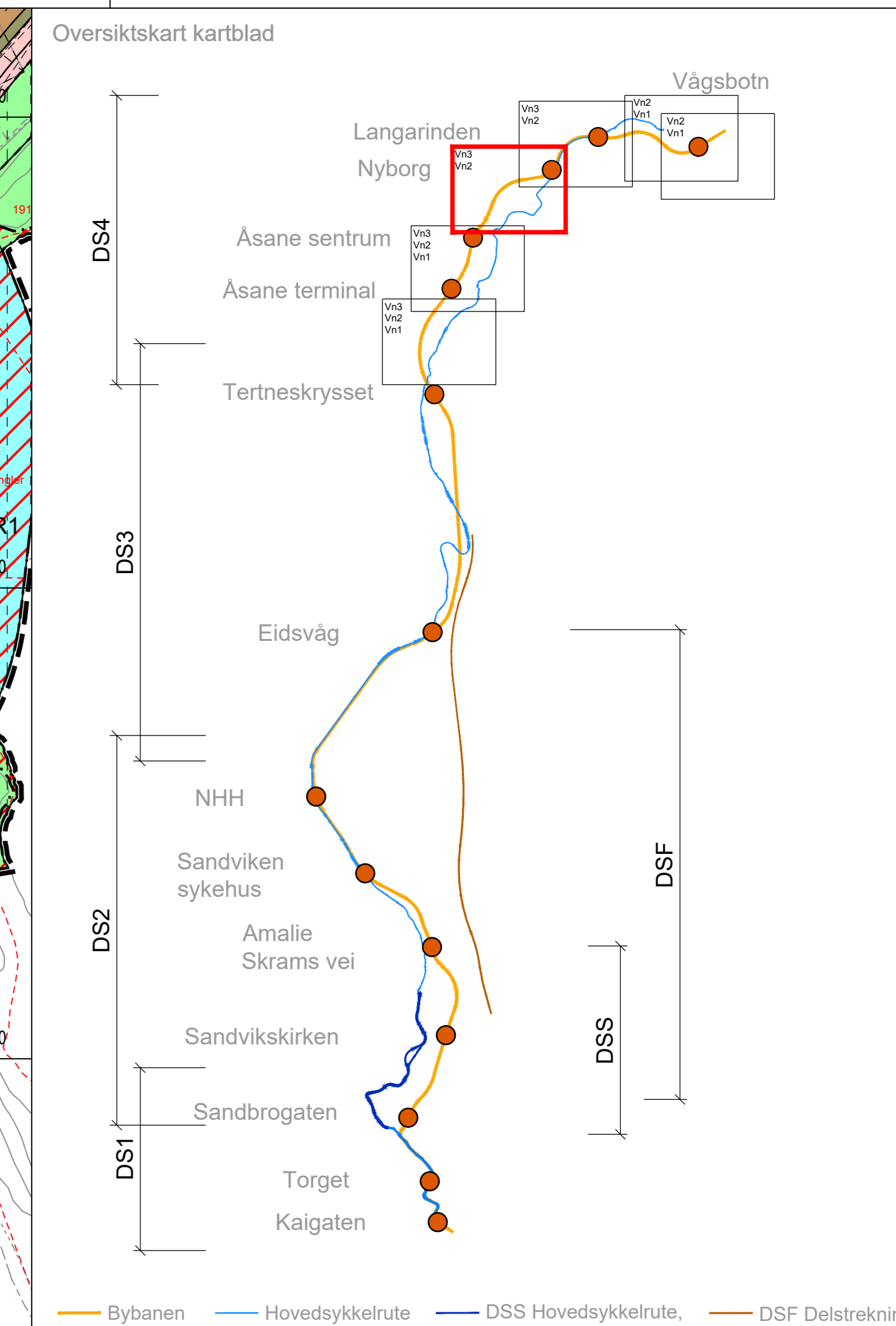
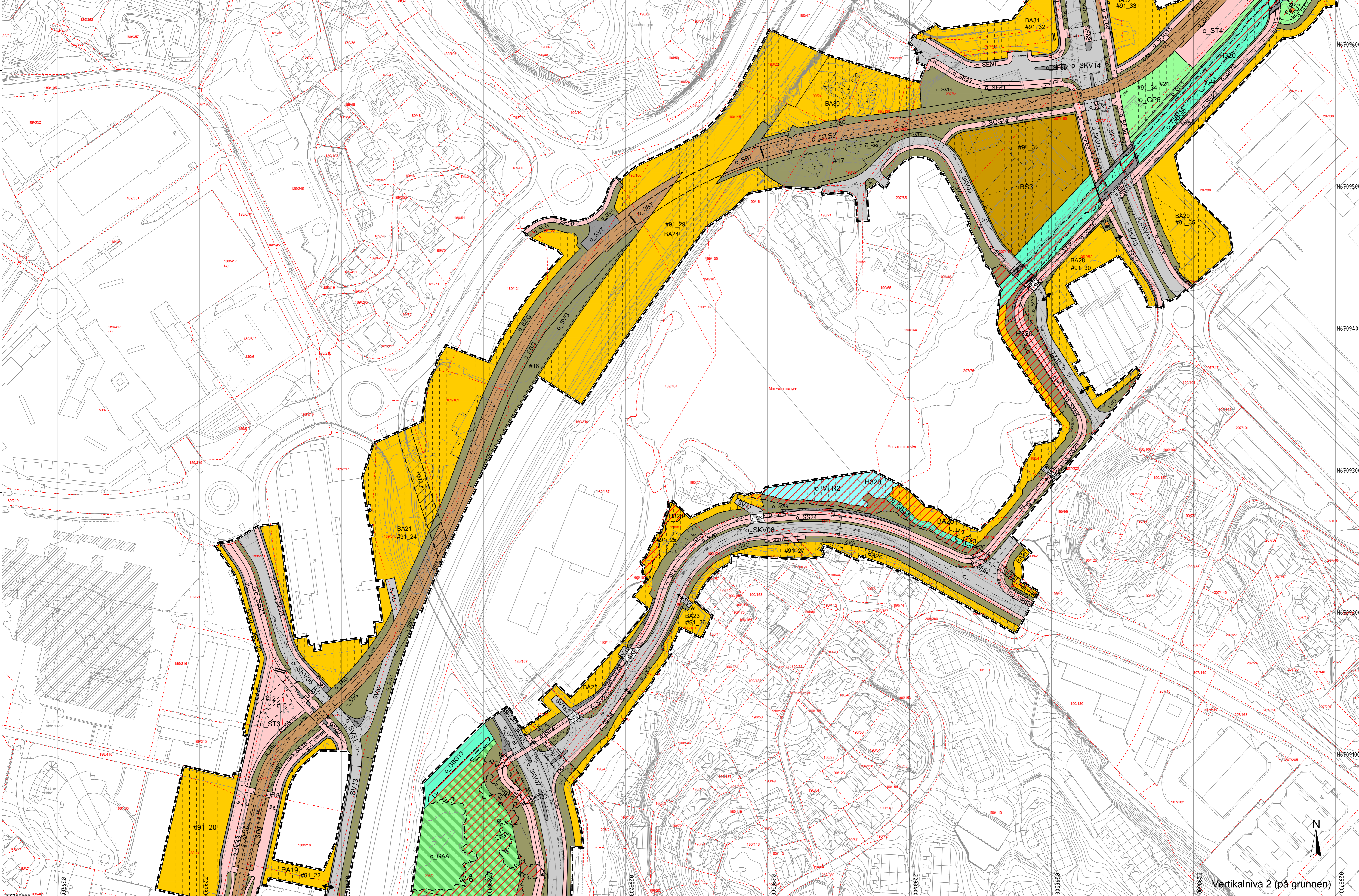
Saksbehandling ifølge plan- og bygningsloven	Dato	Plankart dater	Bestemmelser dater
Planoppstart	09.05.2018		
Planoppstart kunngjort	19.05.2018		
Bestilling offentlig ettersyn	20.10.2022	15.09.22	23.09.22
Offentlig ettersyn, 14. d	05.11.2022 - 21.12.2022	15.09.22	23.09.22
Begrunnet hørings for deler av planen	10.02.2023 - 10.03.2023	10.02.23	10.02.23
Bystyrets vedtak	31.05.2023	17.03.23	31.03.23
Planvedtak kunngjort	07.10.2023	17.03.23	31.03.23

Forstagsstiler: Utdratt av: Saknummer: PLAN-2022/0563
Saksbehandler: Side revisjon/dato: 17.03.2023
Det bekreftes at plankartet er i samsvar med bystyrets vedtak. Avklingsleder



Utsnitt 5 - regulering på bro, vertikalnivå 3

Utsnitt 6 - regulering på bro, vertikalnivå 3



Vertikalnivå :
 - - - - - Vertikalnivå 1 = under grunnen/tunnel
 - - - - - Vertikalnivå 2 = på grunnen/vannoverflate
 - - - - - Vertikalnivå 3 = over grunnen/brø

Tegnforklaring
 Plankart 3 av 6
 SOSI ver. 4.5.2

- Reguleringsplan PBL 2008**
- §12-5. Nr. 1 - Betyggelse og anlegg**
 - BA Betyggelse og anlegg (1001)
 - BS Sentrumsformål (1130)
 - BE Energianlegg (1510)
 - SKT Øvrige kommunaltekniske anlegg (1560)
 - §12-5. Nr. 2 - Samferdselsanlegg og teknisk infrastruktur**
 - Veg (2010)
 - Kjøreveg (2011)
 - Fortau (2012)
 - Torg (2013)
 - Gang-/sykkelveg (2015)
 - Gangveg/gangareal/gågate (2016)
 - Sykkelanlegg (2017)
 - Annen veggrunn - tekniske anlegg (2018)
 - Annen veggrunn - grantareal (2019)
 - Trasé for sporveg/forstadsbane (2022)
 - Holdplassplattform (2025)
 - Tekniske byggkonstruksjoner (2027)
 - Annen banegrunn - tekniske anlegg (2028)
 - Annen banegrunn - grantareal (2029)
 - Kollektivterminalpunkt (2070)
 - Kollektivterminal (2072)
 - Kollektivholdplass (2073)
 - Parkering (2090)
 - Kombinerte formål for samferdselsanlegg og/eller teknisk infrastrukturtraser (2800)
 - Angitte samferdselsanlegg og/eller teknisk infrastrukturtraser kombinert med andre angitte hovedformål (2900)
 - §12-5. Nr. 3 - Grønnstruktur**
 - Bilgrønnstruktur (3002)
 - Naturområde (3020)
 - Turveg (3031)
 - Park (3090)
 - Angitt grønnstruktur kombinert med andre angitte hovedformål (3900)
 - §12-5. Nr. 6 - Bruk og vern av sjo og vassdrag med tilhørende strandsone**
 - Friluftsområde (0700)
 - Andre sikringssoner (190)
 - Fionfare (320)
 - §12-6. JF §11-8c - Hensynsoner**
 - Bevaring kulturminne (570)
 - Bestemmelsesområder (2)
 - Midlertidig bygge- og anleggsområde
 - Linjesymbol**
 - Illustrasjon av planens begrensning, lvs 1m utenfor jordskillinggrense. RyGrense sammenfaller med RøFormålGrens)
 - Byggingrense (1211)
 - Betyggelse som inngår i planen (1214)
 - Betyggelse som forutsettes iverksett (1215)
 - Regulert senterlinje (1221)
 - Friskiltlinje (1222)
 - Regulert kant kjørebane (1223)
 - Regulert kjørefelt (1224)
 - Regulert foldegrense (1226)
 - Regulert stasjonsjern (1227)
 - Regulert stattemmer (1228)
 - Bru (1252)
 - Måle og avstandslinje (1259)
 - Punktsymboler**
 - Stenging av avkjørsel (1241)
 - Avkjørsel - både inn og utkjørsel (1242)
 - Avkjørsel - kun utkjørsel (1244)
 - Brukar (1251)
 - Tunnelgjøring (1253)
 - BASISKART**
 - Etendomsgrænse
 - Ekisterende betyggelse
 - Godkjent blåk
 - Godkjent grunnlag: UTMZD, ESR40
 - Godkjent høydegrunnlag: NN2000
 - Site utkastdato basiskart: 29.04.22, 31.01.23 (matrikkel, bygg, politikk)
 - Etendomsgrænse for: Kartmålestokk: 1:1000 ved referanse A0

Reguleringsplan, område-regulering for:
 Asane, Bybanen fra sentrum til Asane, Delstrekning 4, Tertneskrysset-Vågsbotn
 Nasjonal arealplan-ID 4601_65830000

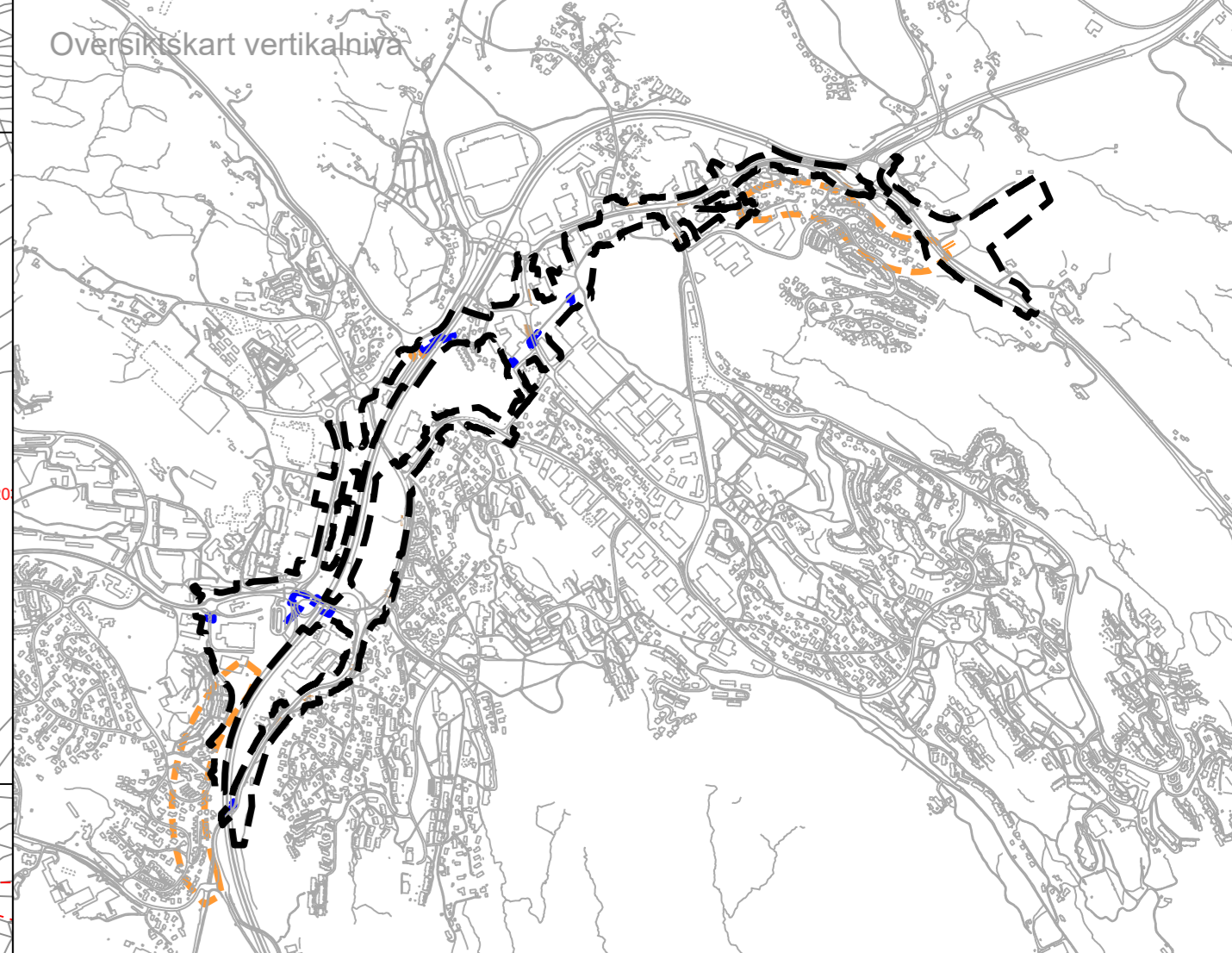
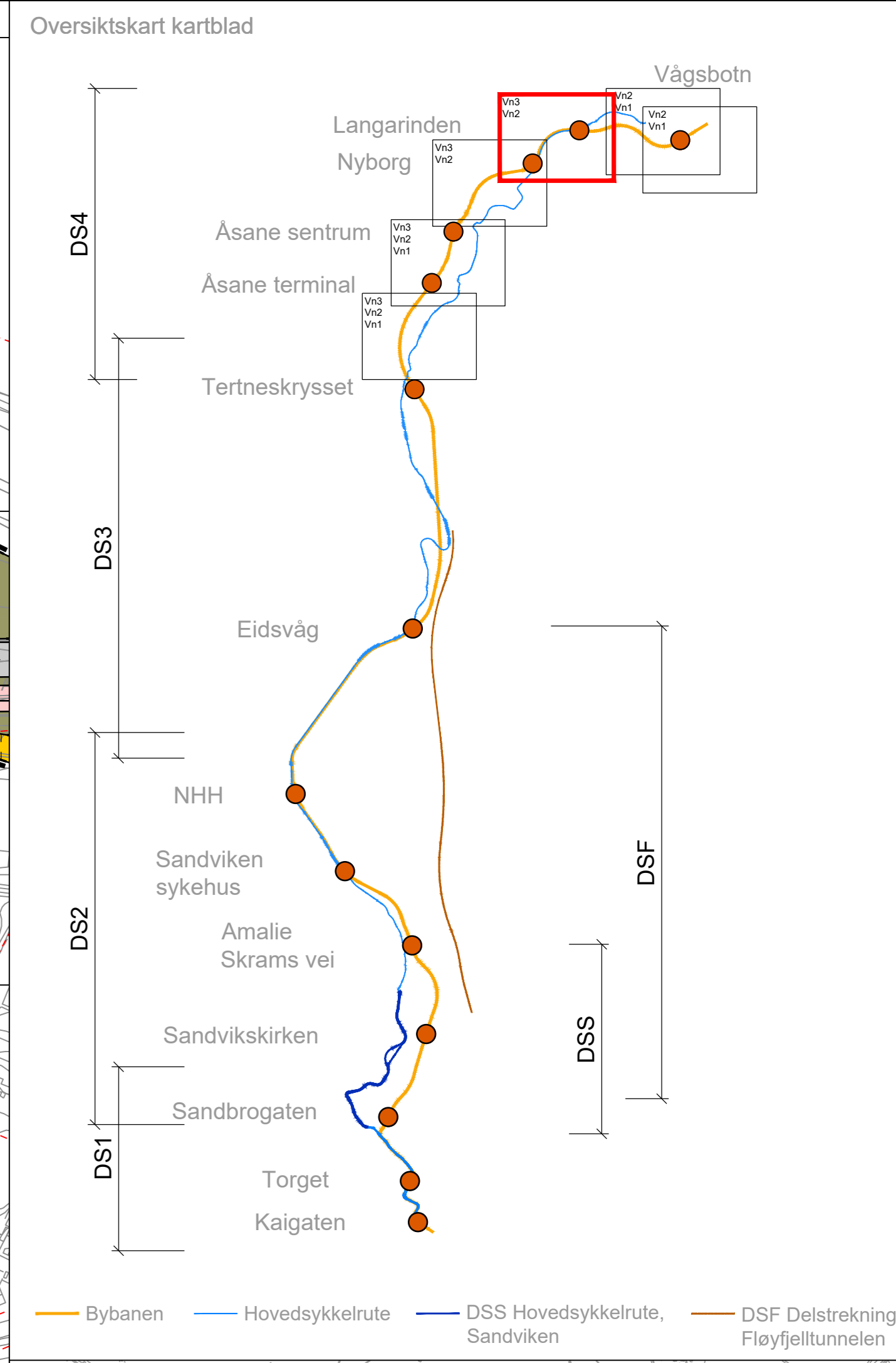
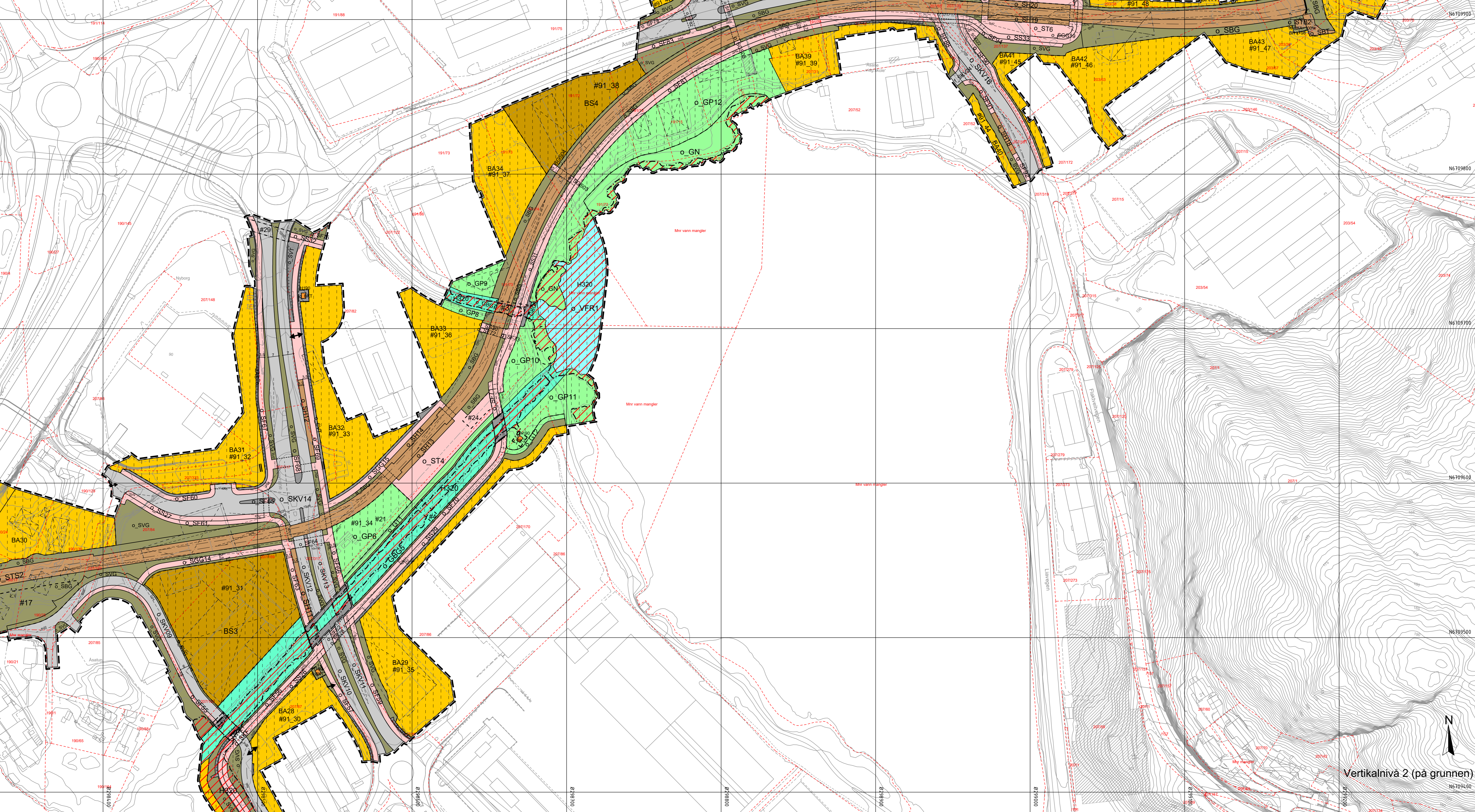
Saksbehandling	Dato	Plankart dater	Bestemmelser dater
Plannepstart	09.05.2018		
Plannepstart kunningart	19.05.2018		
Bestilling offentlig ettersyn	20.10.2022	15.09.22	23.09.22
Offentlig ettersyn, fra - til	05.11.2022 - 21.12.2022	15.09.22	23.09.22
Regulering henvyng for deler av planen	10.02.2023 - 10.03.2023	10.02.23	10.02.23
Bystyrets vedtak	31.05.2023	17.03.23	31.03.23
Plannvedtak kunningart	07.10.2023	17.03.23	31.03.23

Forstagsstiller: Utlarødet av: Saknummer: PLAN-2022/0563
 BERGEN KOMMUNE, Norconsult, Side revidert dato: 17.03.2023
 Det bekrefte at plankartet er i samsvare med bystyrets vedtak. Avklingsleder

Vertikalnivå 2 (på grunnen)



Utsnitt 7 - regulering på bro, vertikalnivå 3



Vertikalnivå :
 - - - - - Vertikalnivå 1 = under grunnen/tunnel
 - - - - - Vertikalnivå 2 = på grunnen/vannoverflate
 - - - - - Vertikalnivå 3 = over grunnen/brø

Tegnforklaring Plankart 4 av 6 SOSI ver. 4.5.2

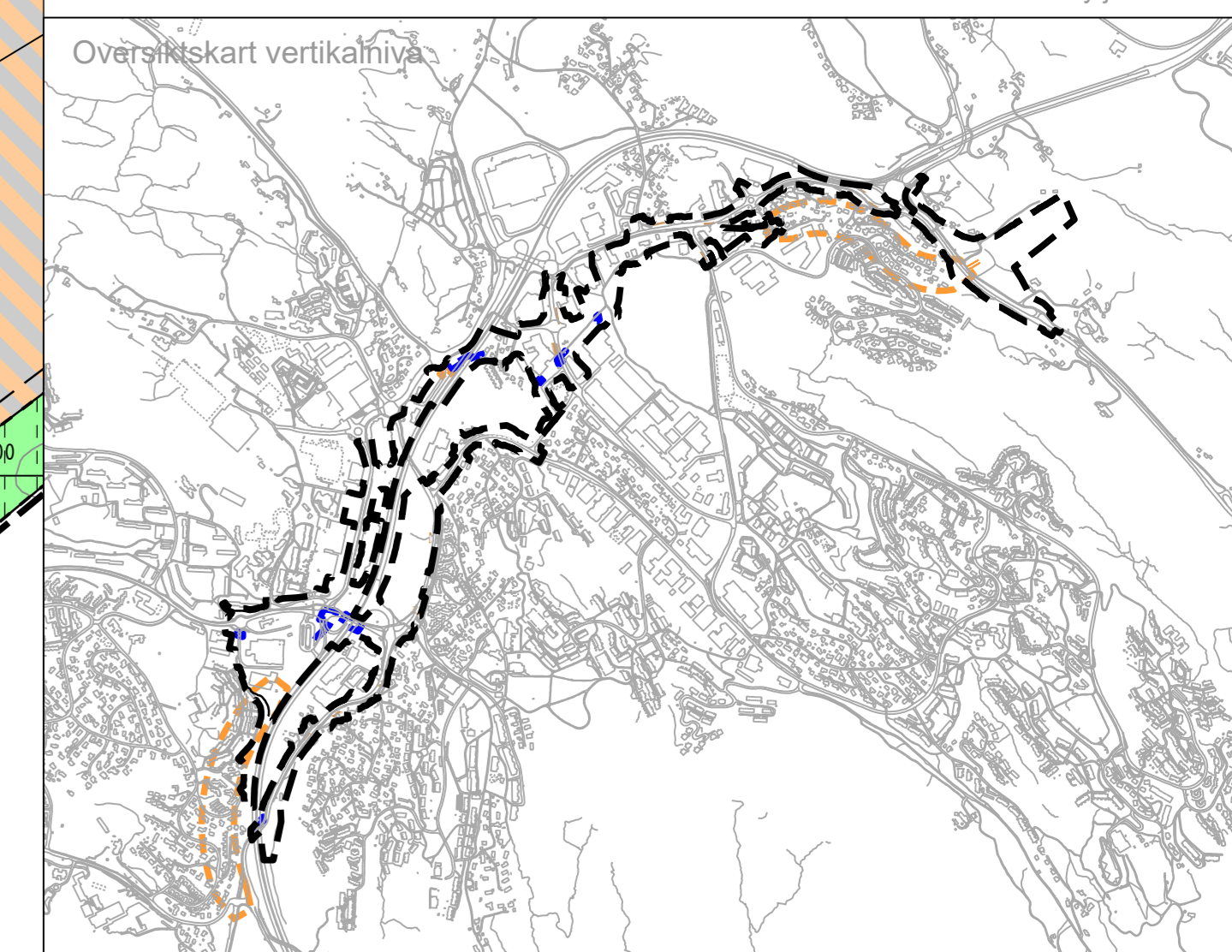
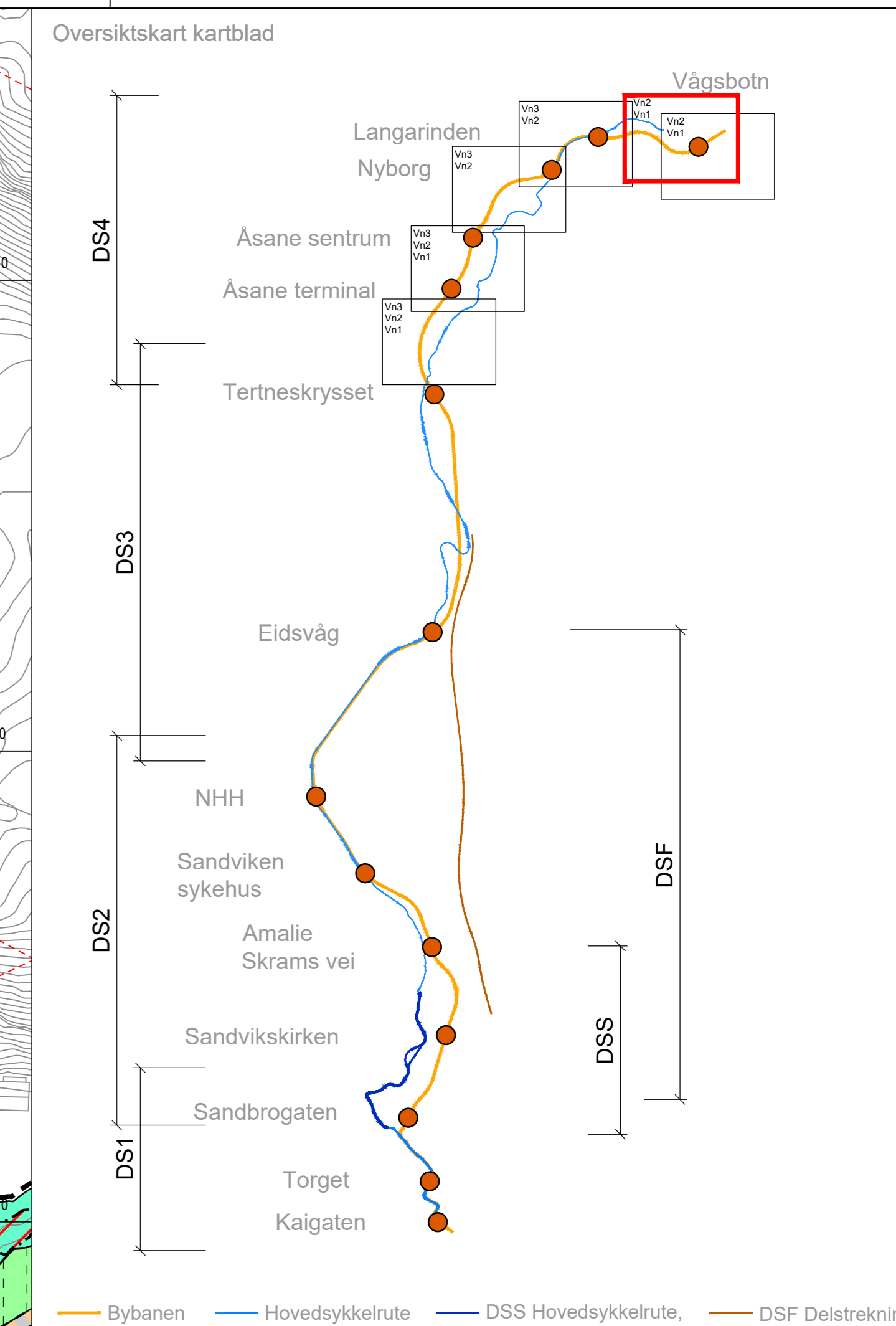
- Reguleringsplan PBL 2008**
- §12-5. Nr. 1 - Bebyggelse og anlegg**
 - BA Bebyggelse og anlegg (1001)
 - BS Sentrumsformål (1130)
 - BE Energianlegg (1510)
 - SKT Øvrige kommunaltekniske anlegg (1560)
 - §12-5. Nr. 2 - Samferdselsanlegg og teknisk infrastruktur**
 - SKV Kjøreveg (2011)
 - SF Fortau (2012)
 - ST Torg (2013)
 - SGS Gang-/sykkelveg (2015)
 - SGG Gangveg/gangareal/gågate (2016)
 - SS Sykkelanlegg (2017)
 - SVT Annen veggrunn - tekniske anlegg (2018)
 - SVG Annen veggrunn - grøntareal (2019)
 - STIS Trase for sporveiforstadsbane (2022)
 - SH Holdeplassplattform (2025)
 - STB Tekniske byggkonstruksjoner (2027)
 - SBT Annen banegrunn - tekniske anlegg (2028)
 - SBG Annen banegrunn - grøntareal (2029)
 - SKK Kollektivterminal (2027)
 - SKT Kollektivholdeplass (2023)
 - SKP Kollektivholdeplass (2023)
 - SPA Parkering (2030)
 - SKP Kombinerende formål for samferdselsanlegg og/eller teknisk infrastrukturtraseer (2800)
 - SAA Angitte samferdselsanlegg og/eller teknisk infrastrukturtraseer kombinert med andre angitte hovedformål (2800)
 - §12-5. Nr. 3 - Grønnstruktur**
 - GRG Blågrønnstruktur (3002)
 - GN Naturområde (3020)
 - GT Turveg (3031)
 - GP Park (3030)
 - GAA Angitt grønnstruktur kombinert med andre angitte hovedformål (3800)
 - §12-5. Nr. 6 - Bruk og vern av sjo og vassdrag med tilhørende strandsone**
 - FRS Friluftsområde (0700)
 - §12-6 JF §11-8a - Hensynsoner**
 - BEV Andre sikringssoner (190)
 - FIA Flomfare (320)
 - §12-7 - Bestemmelser**
 - Bevaring kulturmiljø (570)
 - Bestemmelserområder (2)
 - Midlertidig bygge- og anleggsområde
 - Linjesymbol**
 - Illustrasjon av planens begrensning, 1m utenfor juridisk plangrense. Rødgrense sammenfaller med RøFormålGrens
 - Formålsgrense
 - Byggingsgrense (1211)
 - Bebyggelse som inngår i planen (1214)
 - Bebyggelse som forutsettes fjernet (1215)
 - Regulert senterlinje (1221)
 - Friskiltelinje (1222)
 - Regulert kant kjørebane (1223)
 - Regulert kjørefelt (1224)
 - Regulert fotgjengervei (1226)
 - Regulert stasjonskjerne (1227)
 - Regulert statusterran (1228)
 - Brø (1252)
 - Måle og avstandslinje (1259)
 - Punktsymboler**
 - Stenging av avkjørsel (1241)
 - Avkjørsel - både inn og utkjørsel (1242)
 - Avkjørsel - kun utkjørsel (1244)
 - Brukar (1251)
 - Tunnelplang (1253)
 - BASISKART**
 - Etendomsgrense
 - Existerende bebyggelse
 - Godkjent blåk
 - Geodetisk grunnlag: UTM32, East 60
 - Geodetisk høydegrunnlag: NN2000
 - State utkastdato basiskart: 29.04.22, 31.01.23 (matrikkel, bygg, politikk)
 - Etendomsstaten for
 - Kartmålestokk: 1:1000 ved utkastet

Reguleringsplan, område-regulering for:
 BERGEN KOMMUNE
 Asane, Bybanen fra sentrum til Asane, Delstrekning 4, Tertneskrysset-Vågsbotn
 Nasjonal arealplan-ID 4601_65830000

Saksbehandling	Dato	Plankart dater	Bestemmelser dater
Planoppstart	09.05.2018		
Planoppstart kunningort	19.05.2018		
Bestilling offentlig ettersyn	20.10.2022	15.09.22	23.09.22
Offentlig ettersyn fra - til	05.11.2022 - 21.12.2022	15.09.22	23.09.22
Begrunnet hørings for deler av planen	10.02.2023 - 10.03.2023	10.02.23	10.02.23
Bystyrets vedtak	31.05.2023	17.03.23	31.03.23
Planvedtak kunningort	07.10.2023	17.03.23	31.03.23

Forstagsstiller: Utarbeidet av: Saknummer: PLAN-2022/0563
 BERGEN KOMMUNE: Norconsult: Side revisjon/dato: 17.03.2023
 Miljøpartiet: Side revisjon/dato: 17.03.2023

Det bekreftes at plankartet er i samsvar med bystyrets vedtak. Avdelingsleder



Vertikallinje :

- Vertical Line 1 = under grunnen/tunnel
- Vertical Line 2 = på grunnen/vannoverflate
- Vertical Line 3 = over grunnen/bru

Tegnforklaring

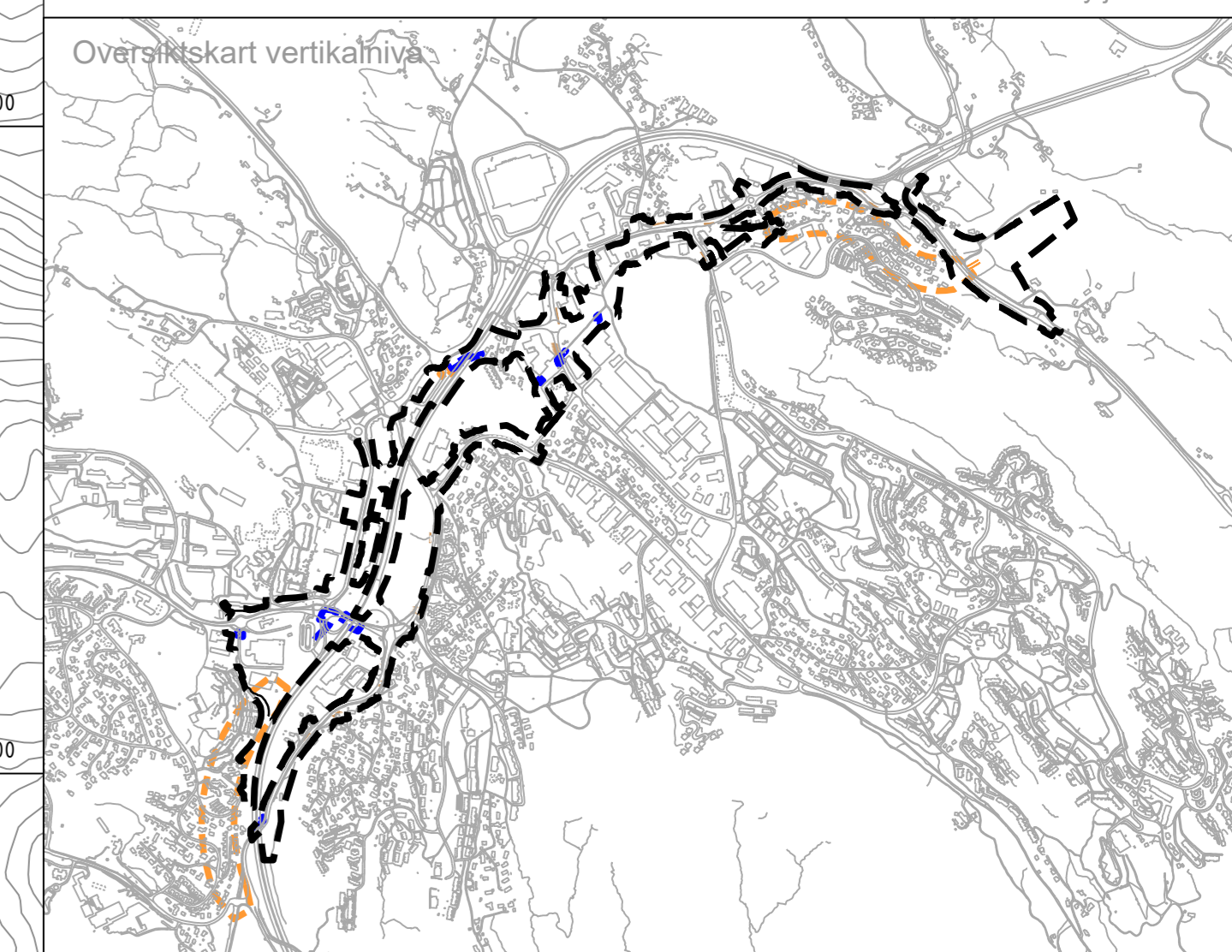
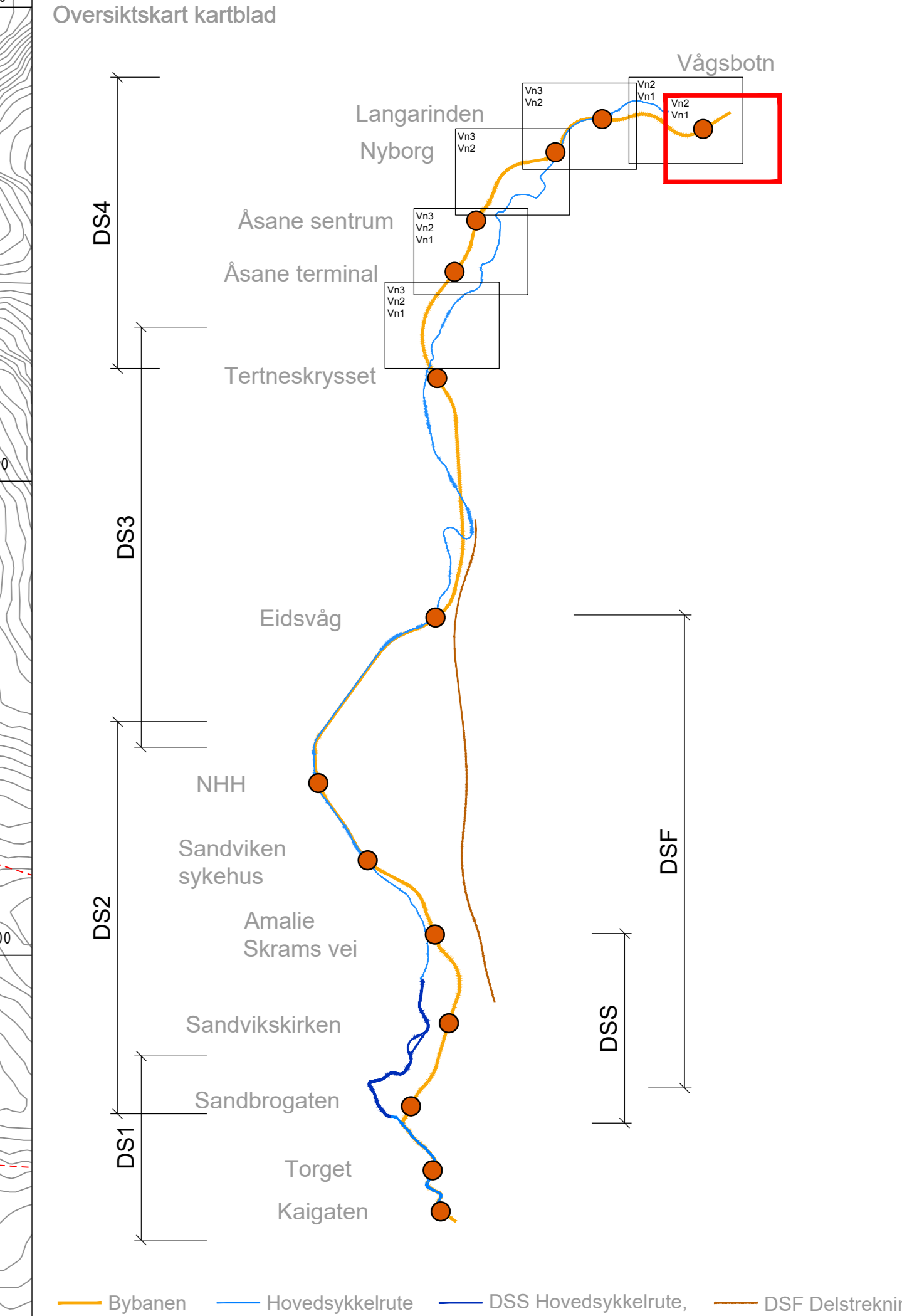
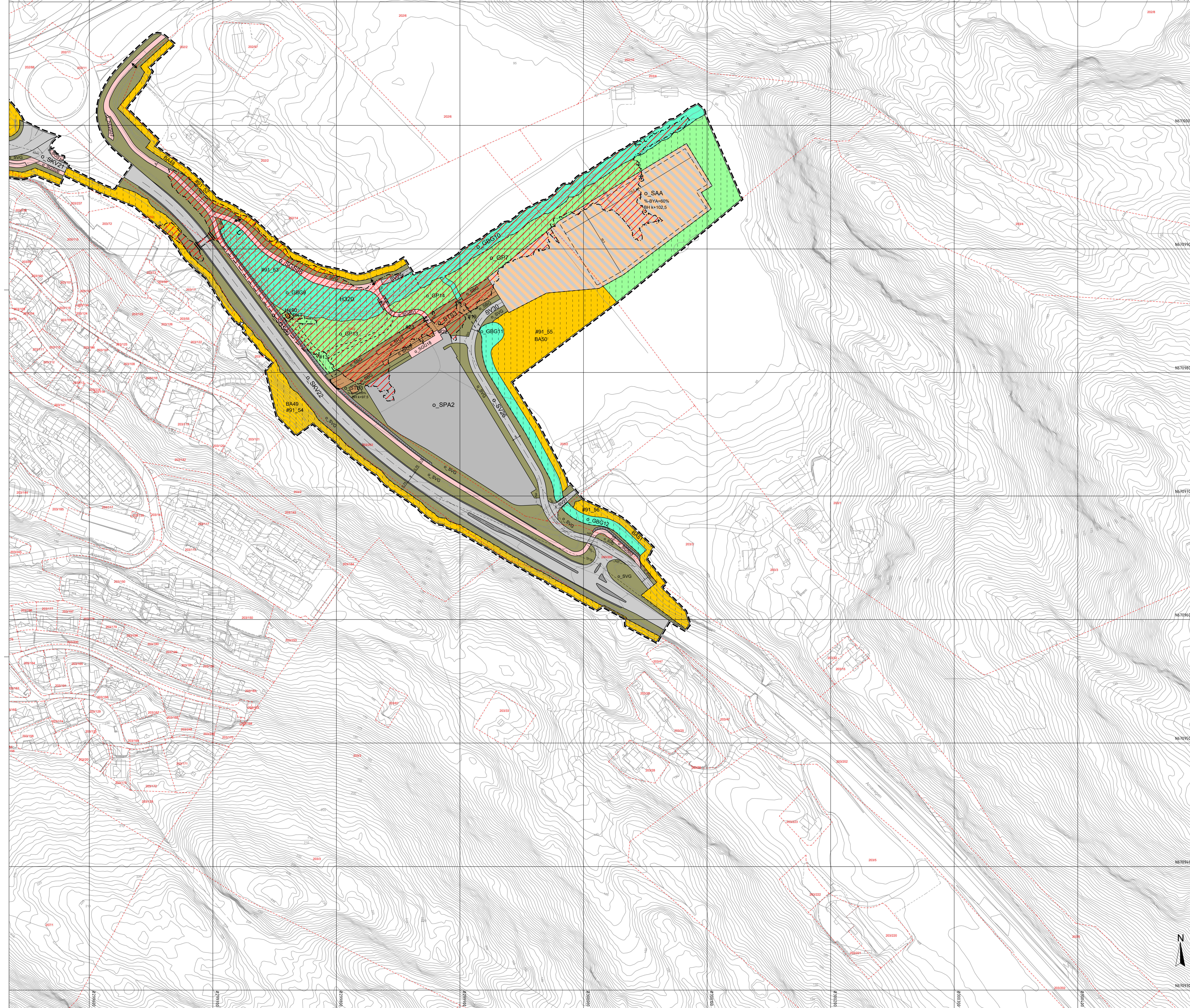
- Reguleringsplan PBL 2008**
- §12-5. Nr. 1 - Betygelse og anlegg**
 - BA Betygelse og anlegg (1001)
 - BS Sentrumsformål (1130)
 - BE Energinlegg (1510)
 - BKT Øvrige kommunale anlegg (1560)
 - §12-5. Nr. 2 - Samferdselsanlegg og teknisk infrastruktur**
 - SKV Kjerrevag (2011)
 - SF Fortau (2012)
 - ST Torg (2013)
 - SGS Gang-lykkelveg (2015)
 - SGG Gangveg/gangarealgate (2016)
 - SS Sykkelanlegg (2017)
 - SVI Annen veggrunn - tekniske anlegg (2018)
 - SVG Annen veggrunn - grantareal (2019)
 - STB Trase for sporveiforstadsbane (2022)
 - SH Holdplassplattform (2025)
 - STB Tekniske byggkonstruksjoner (2027)
 - SBT Annen banegrunn - tekniske anlegg (2028)
 - SBG Annen banegrunn - grantareal (2029)
 - SRK Kollektivterminal (2027)
 - SRK Kollektivterminal (2027)
 - SRK Kollektivholdplass (2023)
 - SPA Parkering (2030)
 - SRK Kombineret formål for samferdselsanlegg og/eller teknisk infrastruktur (2800)
 - SAA Angitte samferdselsanlegg og/eller teknisk infrastruktur kombinert med andre angitte hovedformål (2800)
 - §12-5. Nr. 3 - Grønnstruktur**
 - GRG Blågrønnstruktur (3002)
 - CN Naturområde (3020)
 - GT Turveg (3031)
 - GP Park (3030)
 - GAA Angitt grønnstruktur kombinert med andre angitte hovedformål (3600)
 - §12-5. Nr. 6 - Bruk og vern av sjo og vassdrag med tilhørende strandsone**
 - §12-6 JF §11-8a - Hensynsoner**
 - Friluftsområde (6700)
 - Andre sikringssoner (190)
 - Florefare (320)
 - §12-6 JF §11-8c - Hensynsoner**
 - Bevaring kulturmiljø (570)
 - Bestemmelsesområder (2)
 - Midlertidig bygge- og anleggsområde
 - Linjesymbol**
 - Illustrasjon av planens begrensning, 1m utenfor juridisk plangrense, RfGrense sammenfaller med RfFormalGrense
 - Formålgrense
 - Byggegrense (1211)
 - Betygelse som inngår i planen (1214)
 - Betygelse som forsettes fjernet (1215)
 - Regulert senterlinje (1221)
 - Friskiltlinje (1222)
 - Regulert kant kjørebane (1223)
 - Regulert kjørefelt (1224)
 - Regulert foldegerfekt (1226)
 - Regulert stasjonsform (1227)
 - Regulert statemur (1228)
 - Bru (1252)
 - Måle og avstandslinje (1259)
 - Stenging av avkjørsel (1241)
 - Avkjørsel - både inn og utkjørsel (1242)
 - Avkjørsel - kun utkjørsel (1244)
 - Brukar (1251)
 - Tunnelåpning (1253)
 - BH k+m.d. %BYA@%m Prosent bebyggelse areal etter TEK17
 - REG.BIEFORM m.h. p.17 = 14
 - Offentlig arealformål
 - Felles arealformål
 - Punktsymbol**
 - Stenging av avkjørsel (1241)
 - Avkjørsel - både inn og utkjørsel (1242)
 - Avkjørsel - kun utkjørsel (1244)
 - Brukar (1251)
 - Tunnelåpning (1253)
 - BH k+m.d. %BYA@%m Prosent bebyggelse areal etter TEK17
 - REG.BIEFORM m.h. p.17 = 14
 - Offentlig arealformål
 - Felles arealformål
 - BASISKART**
 - Etendomsgrænse
 - Ekisterende betyggelse
 - Godkjent blåk
 - Godkjent grunnlag: UTM32, East 49
 - Godkjent høydegrunnlag: NN2000
 - Site utkastdato basiskart: 29.04.22, 31.01.23 (matrikkel, bygg, politikk)
 - Etvidelse: fra Kartmålestokk: 1:1000 ved arealform AO

Reguleringsplan, område-regulering for:

Asane, Bybanen fra sentrum til Asane, Delstrekning 4, Tertneskrysset-Vågsbotn
Nasjonalt arealplan-ID 4601_65830000

Saksbehandling	Dato	Plankart dater	Bestemmelser dater
Plannepstart	09.05.2018		
Plannepstart kunningort	19.05.2018		
Bestilling offentlig ettersyn	20.10.2022	15.09.22	23.09.22
Offentlig ettersyn, 1a - 4	05.11.2022 - 21.12.2022	15.09.22	23.09.22
Regulering hørings for deler av planen	10.02.2023 - 10.03.2023	10.02.23	
Bystyrets vedtak	31.05.2023	17.03.23	31.03.23
Planvedtak kunningort	07.10.2023	17.03.23	31.03.23

Forstagsstiller: BERGEN KOMMUNE
 Utarbeidet av: Norconsult
 Sakenummer: PLAN-2022/0563
 Side revidert dato: 17.03.2023



Vertikalnivå :

- Vertikalnivå 1 = under grunnen/tunnel
- - - Vertikalnivå 2 = på grunnen/vannoverflate
- Vertikalnivå 3 = over grunnen/bru

Tegnforklaring Plankart 6 av 6 SOSI ver. 4.5.2

Reguleringsplan PBL 2008

§12-5. Nr. 1 - Bebyggelse og anlegg

- BA Betyggelse og anlegg (1001)
- BS Sentrumsformål (1130)
- BE Energianlegg (1510)
- SKT Øvrige kommunaltekniske anlegg (1560)

§12-5. Nr. 2 - Samferdselsanlegg og teknisk infrastruktur

- SV Vag (2010)
- SKV Kjerrevag (2011)
- SF Fortau (2012)
- ST Torg (2013)
- SGS Gang-/sykkelveg (2015)
- SGG Gangveg/gangareal/gågate (2016)
- SS Sykkelanlegg (2017)
- SVI Annen veggrunn - tekniske anlegg (2018)
- SVG Annen veggrunn - grantareal (2019)
- STB Trase for sporveiforstadsbane (2022)
- SH Holdelassplattform (2025)
- STB Tekniske bygg/konstruksjoner (2027)
- SBT Annen banegrunn - tekniske anlegg (2028)
- SBG Annen banegrunn - grantareal (2029)
- SKK Kollektivterminal (2070)
- SKY Kollektivterminal (2072)
- SKM Kollektivholdelass (2073)
- SPA Parkering (2090)
- SKP Kombinerede formål for samferdselsanlegg og/eller teknisk infrastrukturtraser (2800)
- SAA Angitte samferdselsanlegg og/eller teknisk infrastrukturtraser kombinert med andre angitte hovedformål (2900)

§12-5. Nr. 3 - Grønnstruktur

- GBG Blågrønnstruktur (3002)
- CN Naturområde (3020)
- GT Turveg (3031)
- GP Park (3050)
- GAA Angitt grønnstruktur kombinert med andre angitte hovedformål (3900)

§12-5. Nr. 6 - Bruk og vern av sjo og vassdrag med tilhørende strandsone

- FF Friluftsområde (0700)

§12-6 JF §11-8a - Hensynssoner

- KA Andre sikringssoner (190)
- FI Flomfare (320)

§12-6 JF §11-8c - Hensynssoner

- BE Bæring kulturminne (570)
- BO Bestemmelsesområder (2)
- MI Midlertidig bygge- og anleggsområde

Linjesymbol

- Illustrasjon av planens begrensning, 1m utenfor faktisk plangrense, RFGrense sammenfaller med RFGFormalGrense
- Formålgrense
- Byggingsgrense (1211)
- Betyggelse som inngår i planen (1214)
- Betyggelse som forsettes fjernet (1215)
- Regulert senterlinje (1221)
- Friskiltlinje (1222)
- Regulert kant kjørebane (1223)
- Regulert kjørefelt (1224)
- Regulert fotgjengerpelt (1226)
- Regulert stasjonspelt (1227)
- Regulert stattemur (1228)
- Bru (1252)
- Måle- og avstandslinje (1259)

Punktsymboler

- Stenging av avkjørsel (1241)
- Avkjørsel - både inn og utkjørsel (1242)
- Avkjørsel - kun utkjørsel (1244)
- Brukar (1251)
- Tunnelåpning (1253)
- BHK+m.d %BYA=@% Regulert byggeghyde m/hv/m Prosent bebyggelse areal eller TEK17

REG.BIEFOROM m.h. p.0.7 = 10

- O Offentlig arealformål
- F Felles arealformål

BASISKART

- Ekstendingsgrense
- Ekstisterende bebyggelse
- Godkjent blått
- Godkjent grunntilstand
- Godkjent høydegrunnlag: NN2000
- Site utkastbasert basiskart: 29.04.22, 31.01.23 (marikk, bygg, politikk)
- Byggestandard for Kartmålestokk: 1:1000 ved ankomst AO

0 25 50m

Reguleringsplan, område-regulering for:

BERGEN KOMMUNE

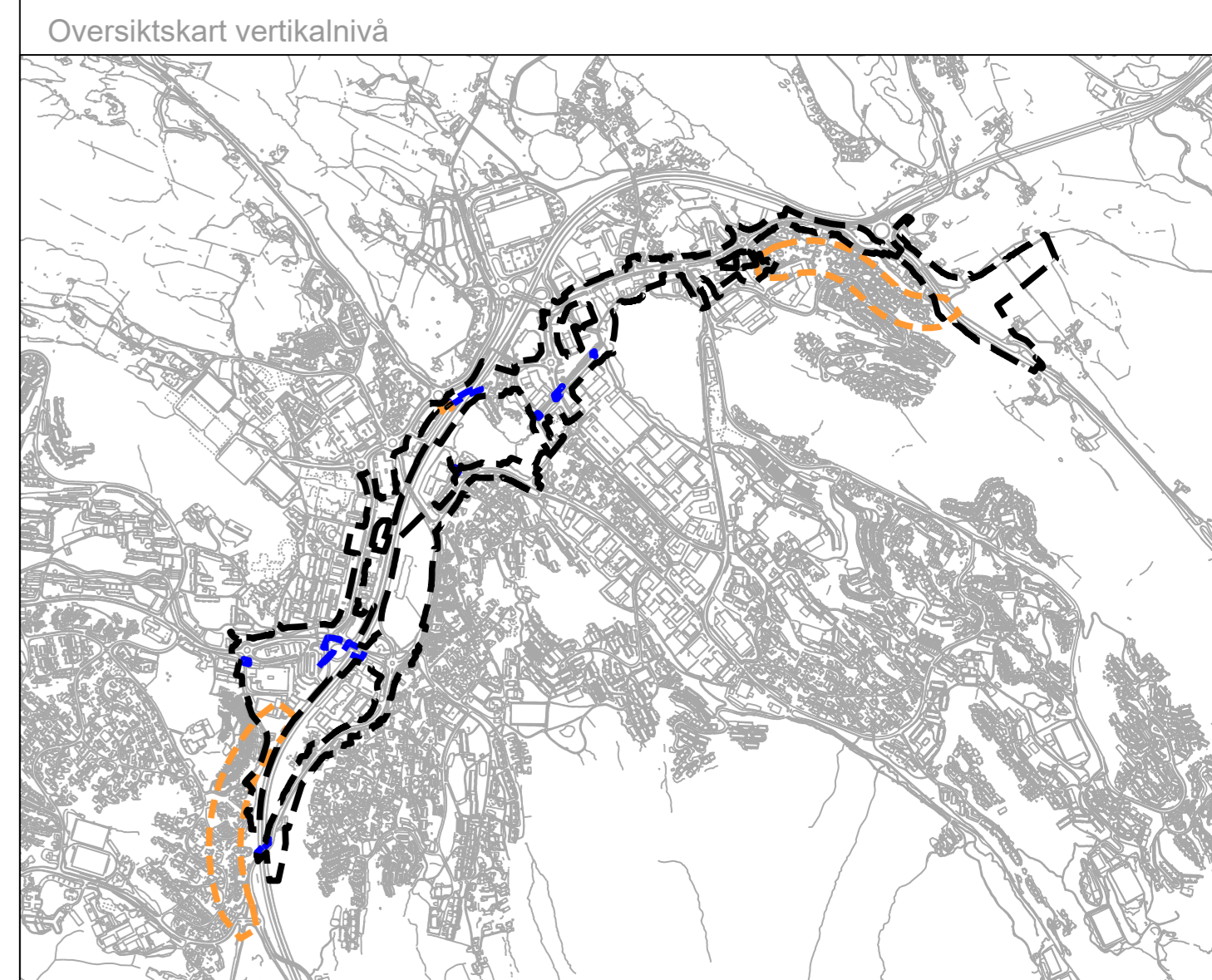
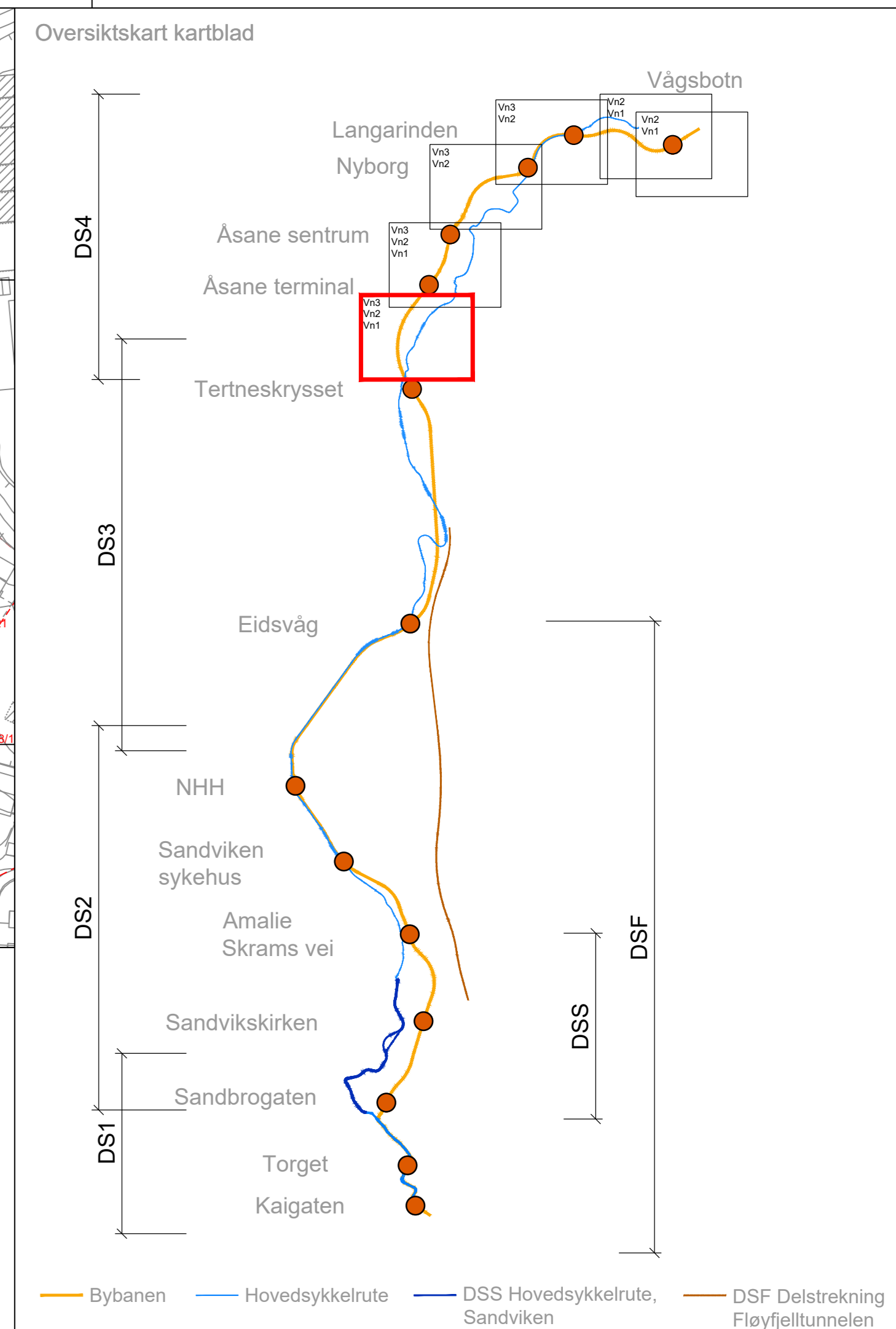
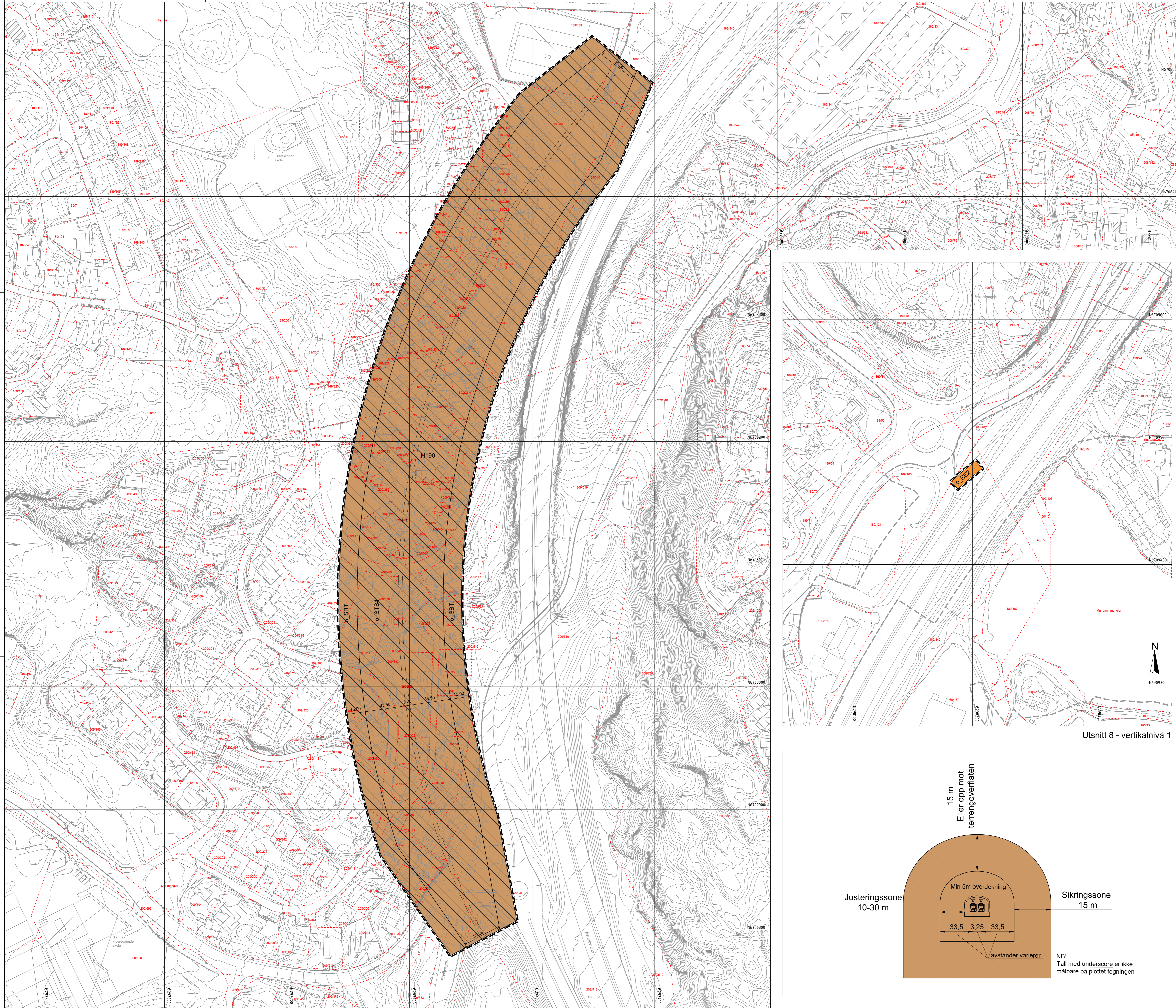
Asane, Bybanen fra sentrum til Asane, Delstrekning 4, Tertneskrysset-Vågsbotn
 Nasjonal arealplan-ID 4601_65830000

Saksbehandling ifølge plan- og bygningsloven

Saksbehandling	Dato	Plankart datert	Bestemmelser datert
Plannepstart	09.05.2018		
Plannepstart kunnngjørt	19.05.2018		
Bestilling offentlig ettersyn	20.10.2022	15.09.22	23.09.22
Offentlig ettersyn, 1a - 1b	05.11.2022 - 21.12.2022	15.09.22	23.09.22
Begrunnet hørings for deler av planen	10.02.2023 - 10.03.2023	10.02.23	10.02.23
Bystyrets vedtak	31.05.2023	17.03.23	31.03.23
Plannvedtak kunnngjørt	07.10.2023	17.03.23	31.03.23

Forstagsstiller: BERGEN KOMMUNE
 Utarbeidet av: Norconsult
 Saksnummer: PLAN-2022/0563
 Side revidert/dato: 17.03.2023

Det bekreftees at plankartet er i samsvar med bystyrets vedtak.



Vertikalnivå :

- — — — — Vertikalnivå 1 = under grunnen/tunnel
- — — — — Vertikalnivå 2 = på grunnen/vannoverflate
- — — — — Vertikalnivå 3 = over grunnen/brø

Tegnforklaring

Reguleringsplan PBL 2008

§12-5. Nr. 1 - Betyggelse og anlegg

- BE Energianlegg (1510)

§12-5. Nr. 2 - Samferdselsanlegg og teknisk infrastruktur

- STB Trase for sporveiforstadsbane (2022)
- STSA Annen banegrunn - tekniske anlegg (2028)

§12-6 JF §11-8a - Hensynssoner

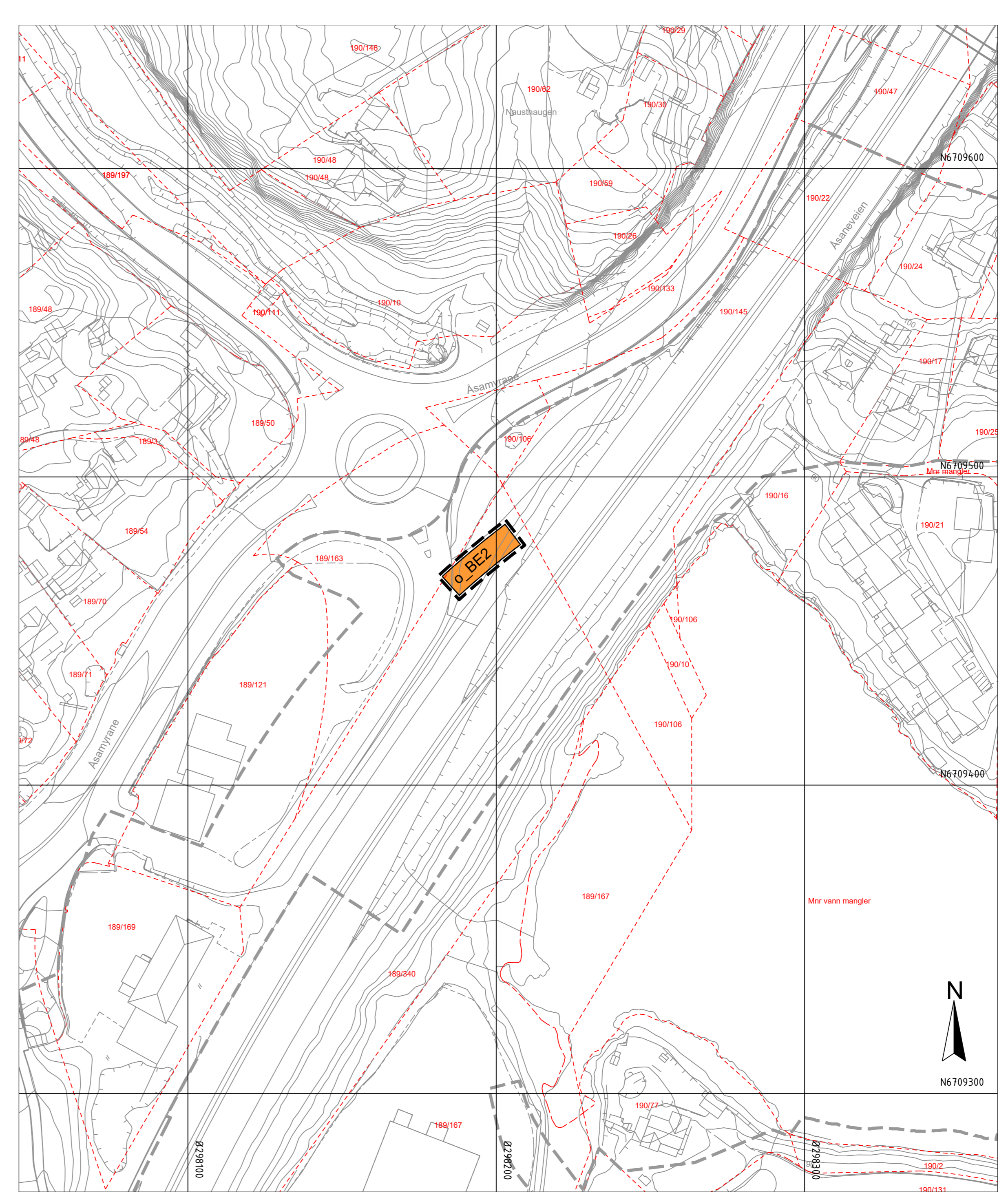
- SA Andre siktingssoner (190)

Plankart 1 av 2 SOSI ver. 4.5.2

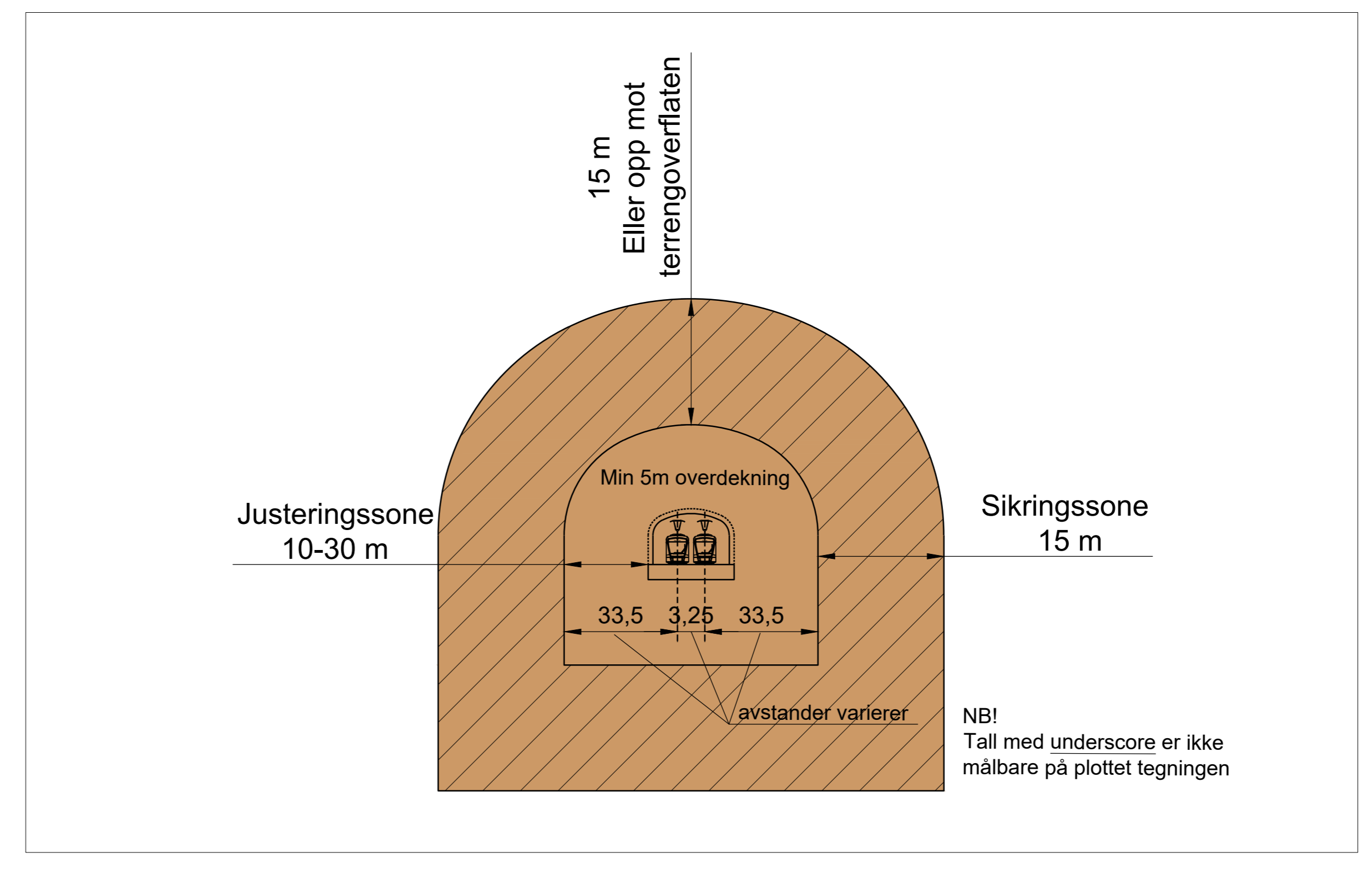
Linjesymbol

- — — — — Illustrasjon av planens begrensning, (vist 1m utenfor juridisk plangrense; RpGrense sammenfaller med RfFormålGrense)
- — — — — Formålsgrense
- — — — — Byggingsgrense (1211)
- — — — — Regulert senterlinje (1221)
- — — — — Måle og avstandslinje (1259)

REGULERINGSFORM (10, 20, 30, 40, 50)
o Offentlig arealformål



Utsnitt 8 - vertikalnivå 1



Reguleringsplan, områderegulering for:

Asane, Bybanen fra sentrum til Asane, Delstrekning 4, Tertneskrysset-Vågsbotn
Nasjonal arealplan-ID 4601_65830000

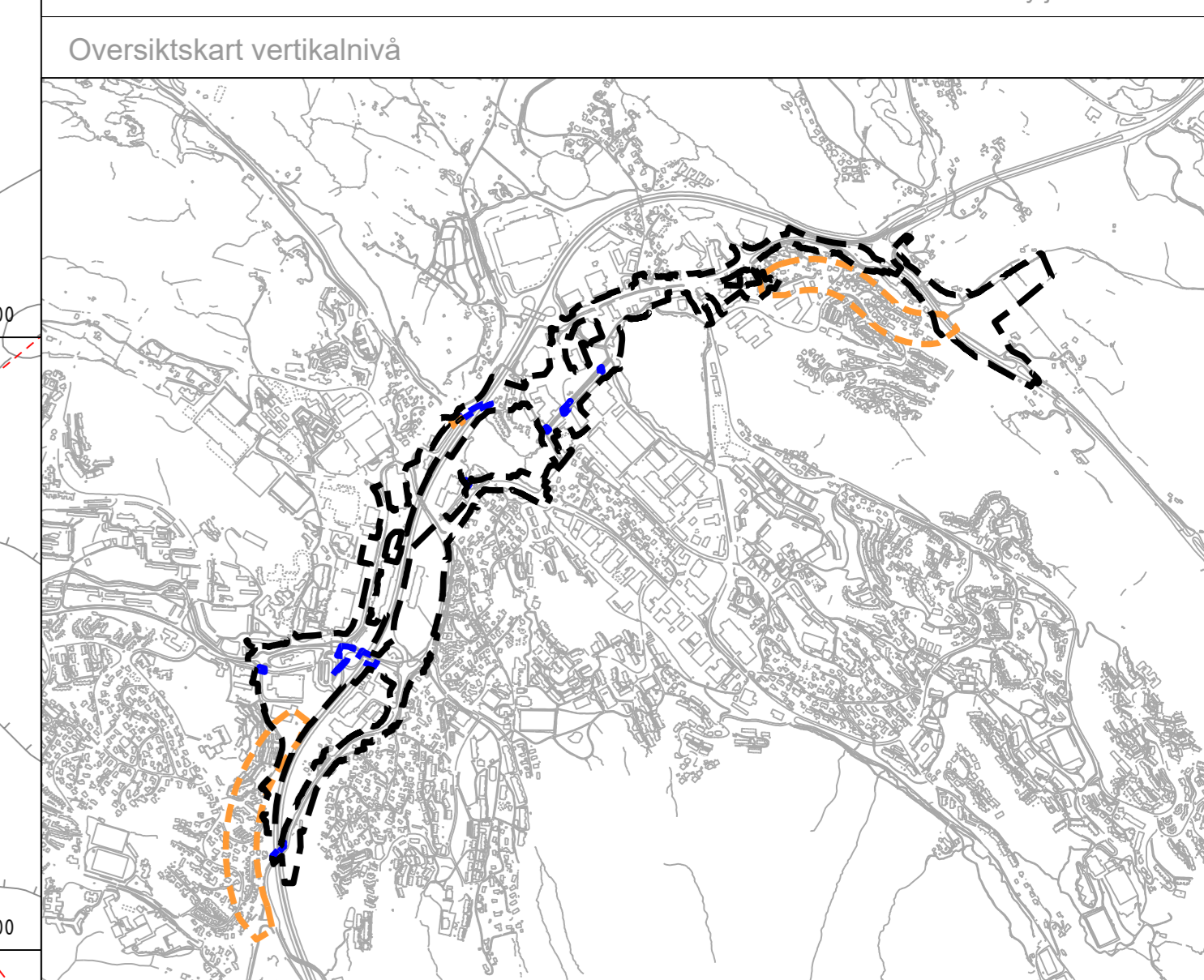
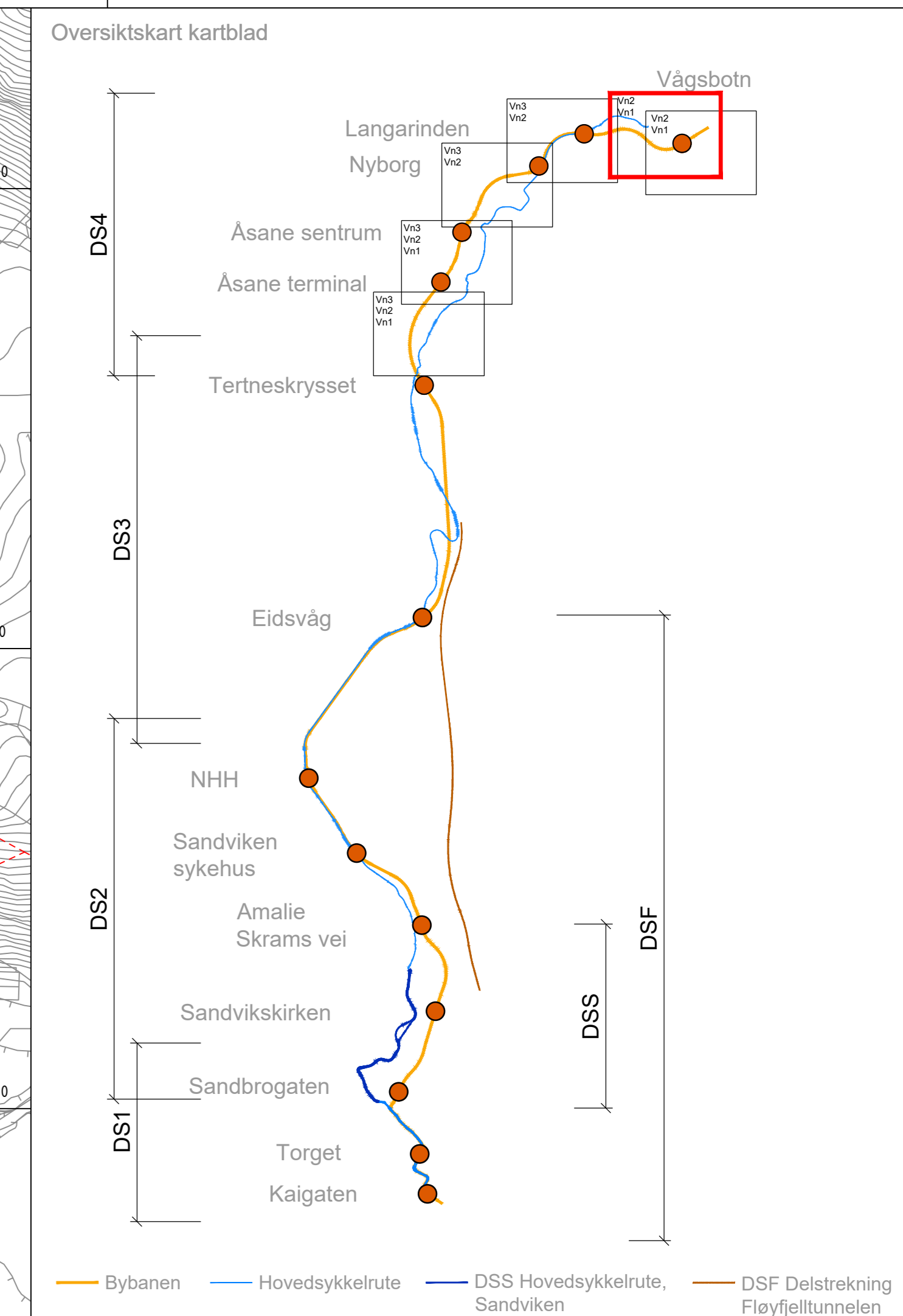
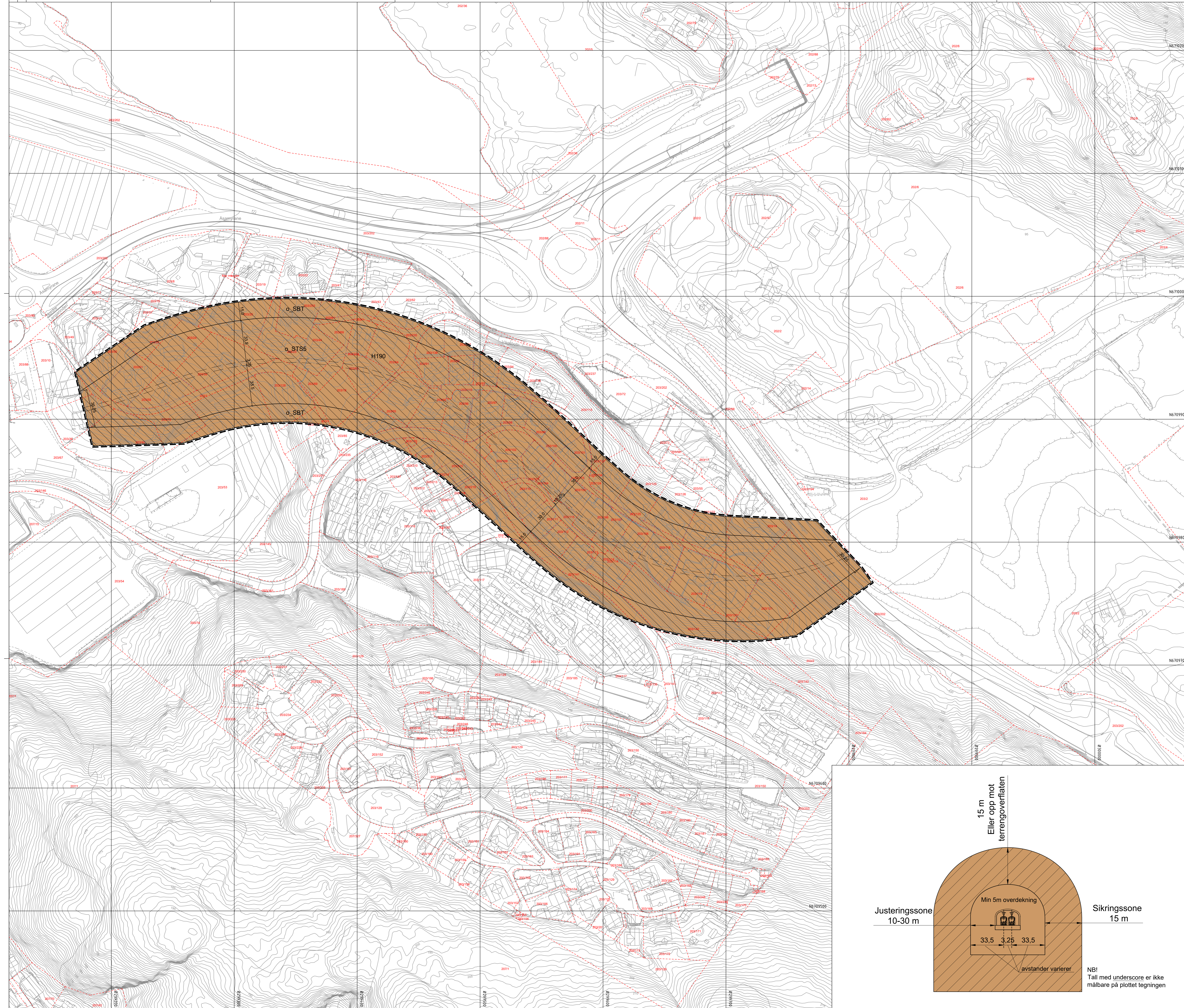
Saksbehandling ifølge plan- og bygningsloven

Saks gangsnummer	Dato	Plankart dater	Bestemmelser dater
Planoppstart	09.05.2018		
Planoppstart kunnngjørt	19.05.2018		
Bestilling offentlig ettersyn	20.10.2022	15.09.22	23.09.22
Offentlig ettersyn, fra - til	05.11.2022 - 21.12.2022	15.09.22	23.09.22
Begrunnet hørings for deler av planen	10.02.2023 - 10.03.2023	10.02.23	10.02.23
Bystyrets vedtak	31.05.2023	17.03.23	31.03.23
Planvedtak kunnngjørt	07.10.2023	17.03.23	31.03.23

Forstagsstiller: BERGEN KOMMUNE
Utarbeidet av: Norconsult
Sakenummer: PLAN-2022/0563
Slutt revideringsdato: 17.03.2023

Det bekreftes at plankartet er i samsvar med bystyrets vedtak.

Avdelingsleder



Vertikalnivå :

- Vertikalnivå 1 = under grunnen/tunnel
- - - Vertikalnivå 2 = på grunnen/vannoverflate
- Vertikalnivå 3 = over grunnen/brø

Tegnforklaring

Reguleringsplan PBL 2008

- §12-5. Nr. 1 - Bebyggelse og anlegg
 - BE Energilinje (1510)
- §12-5. Nr. 2 - Samferdselsanlegg og teknisk infrastruktur
 - STS Trase for sporveiforstadsbane (2022)
 - SBT Annen banegrunn - tekniske anlegg (2028)
- §12-6 JF §11-8a - Hensynssoner
 - 190 Andre sikringssoner (190)

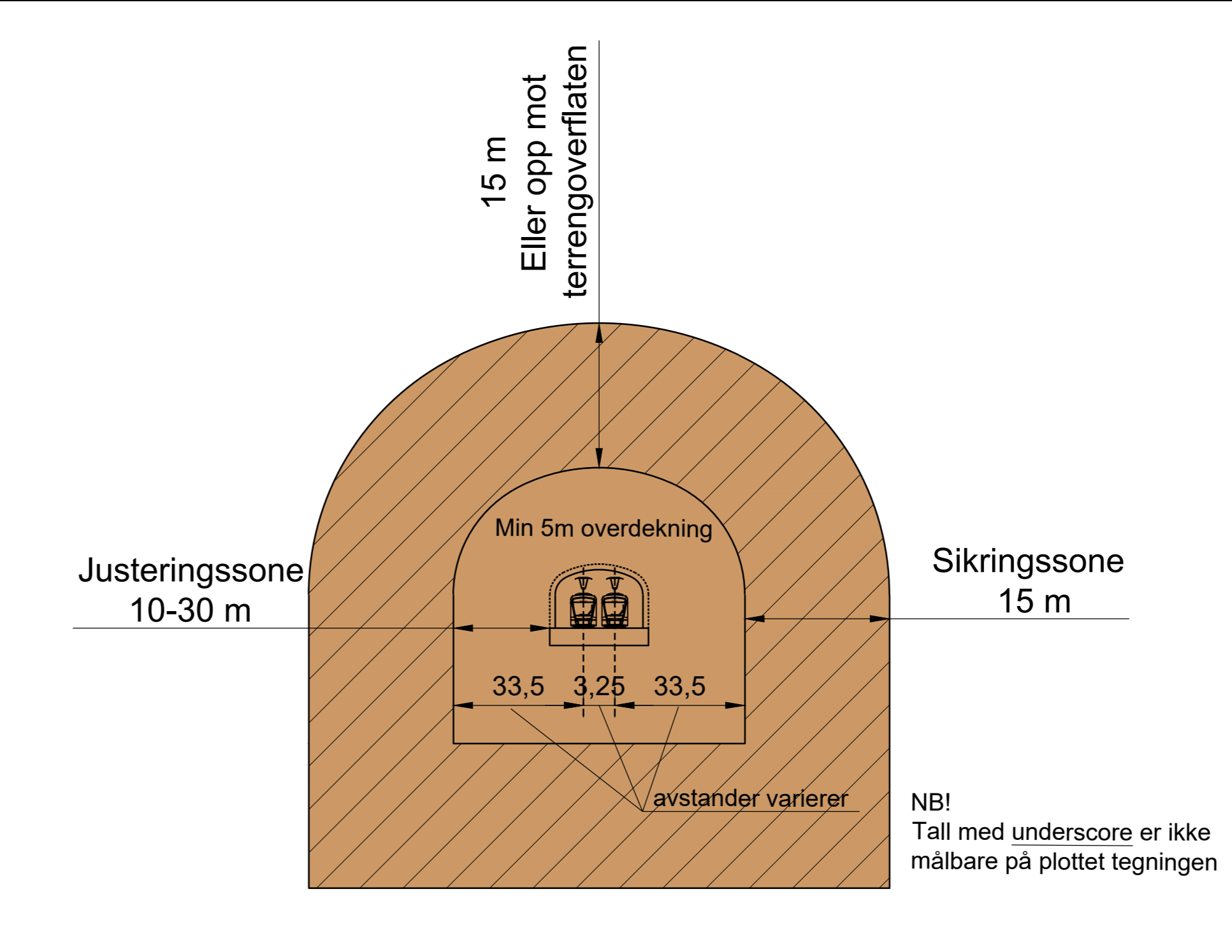
Planark 2 av 2 SOSI ver. 4.5.2

Linjesymbol

- Illustrasjon av planens begrensning (vist 1m utenfor juridisk plangrense: RpGrense sammenfaller med RpFormålGrense)
- Formålsgrense
- Byggegrense (1211)
- Regulert senterlinje (1221)
- Måle og avstandslinje (1259)

REGIERFORM (SOSI ver. 14)

- o Offentlig arealfornål



Reguleringsplan, områderegulering for:

Asane, Bybanen fra sentrum til Asane, Delstrekning 4, Tertneskrysset-Vågsbotn
Nasjonal arealplan-ID 4601_65830000

Saksbehandling ifølge plan- og bygningsloven

Saksang	Dato	Planark datert	Bestemmelser datert
Planoppstart	09.05.2018		
Planoppstart kunningort	19.05.2018		
Bestilling offentlig ettersyn	20.10.2022	15.09.22	23.09.22
Offentlig ettersyn, 1st - 4	05.11.2022 - 21.12.2022	15.09.22	23.09.22
Begrunnet hørings for deler av planen	10.02.2023 - 10.03.2023	10.02.23	10.02.23
Bystyrets vedtak	31.05.2023	17.03.23	31.03.23
Planvedtak kunningort	07.10.2023	17.03.23	31.03.23

Forstagsstiler: Utarbeidet av: **Norconsult** (SOSI ver. 14) Saknummer: PLAN-2022/0563
 Side revidert dato: 17.03.2023

Det bekrefte at planarket er i samsvar med bystyrets vedtak.

Avdelingsleder