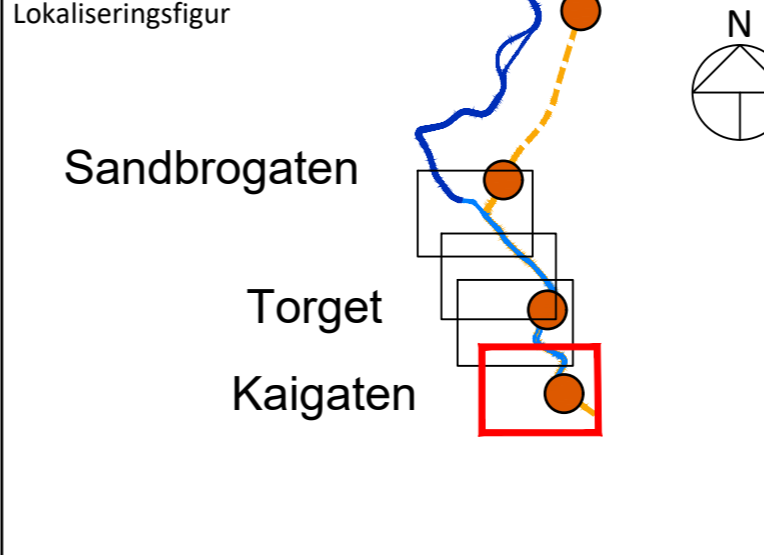




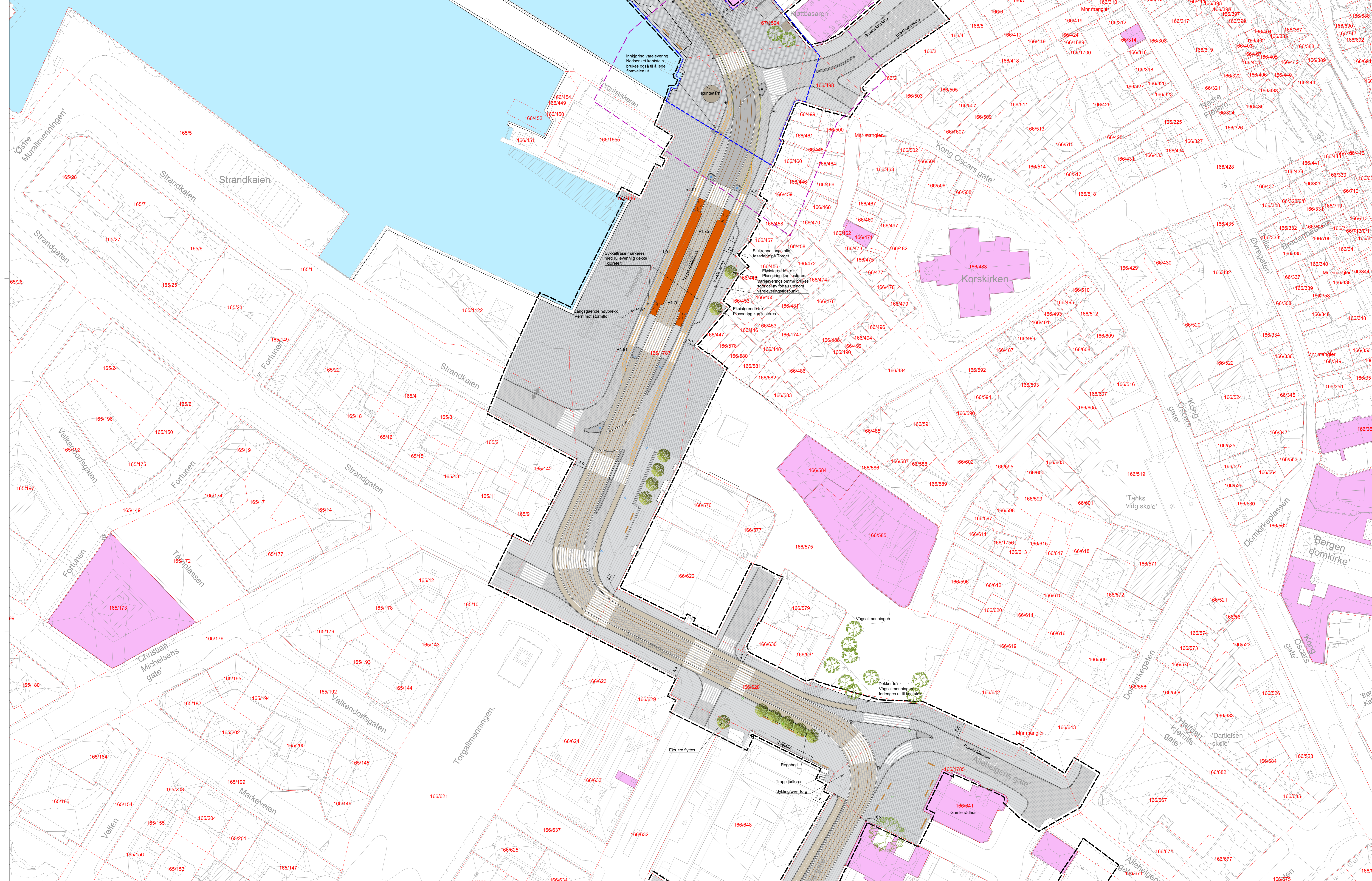
Tegnforklaring		Eksisterende bygg		Planens avgrensning		Møblering		Kotehøyder	
	Natursteinsdekker		Eksisterende bygg		Planens avgrensning		Møblering		Kotehøyder
	Gatesteinsdekker		Fredete bygg		Grense juridisk bindende plan		Sykkellrasé over torget		Avkjørsel
	Hovedsykkelveg betong / natursteinskvalitet		Avgrensning sykkel - banetrassé/kjørebane Bryggen		Grense for verdensarvstedets nærområde		Park / grensområde		KL-mast
	Hovedsykkelveg sagnet gatestein		Kantstein		Eiendomsgrænse		Eksisterende trær		KL-mast spesialdesign
	Banetrassé betong / natursteinskvalitet		Buffersone		Banespor		Nye trær / flyttede trær		Lysmast spesialdesign
			Vann		Bybanekantstein - hvit linje		Mur / konstruksjon / skjæring		Gjerde
					Tunnelmunning				



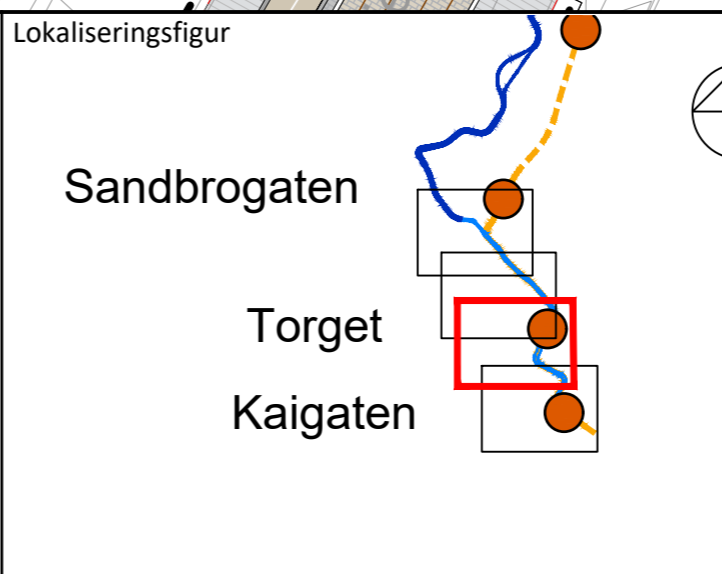
**BT5 Bybanen til Asane
DS1, Kaigaten - Sandbrogaten
Planutsnitt 1**

Revisjon	Revisjon gjelder	Utarb	Kontr	Godkjent	Rev. dato
01	Teknisk forprosjekt	IngSka	ND	IOV	2022-09-15
02	Til 2. gangs behandling	IngSka	ND	IOV	2023-03-24

BERGEN KOMMUNE		Miljøttet	
Leverandør Norconsult		Tegningsnummer/dokumentkode BT5-O-10001	
Målestokk 1:500		Plan id 65800000	
		Rev. 02	



Tegnforklaring



**BT5 Bybanen til Asane
DS1, Kaigaten - Sandbrogaten
Planutsnitt 2**

Revisjon	Revisjon gjelder	Utarb	Kontr	Godkjent	Rev. dato
01	Teknisk forprosjekt	IngSka	ND	IOV	2022-09-15
02	Til 2. gangs behandling	IngSka	ND	IOV	2023-03-24

Bergen Kommune

Norconsult

Miljøtettet

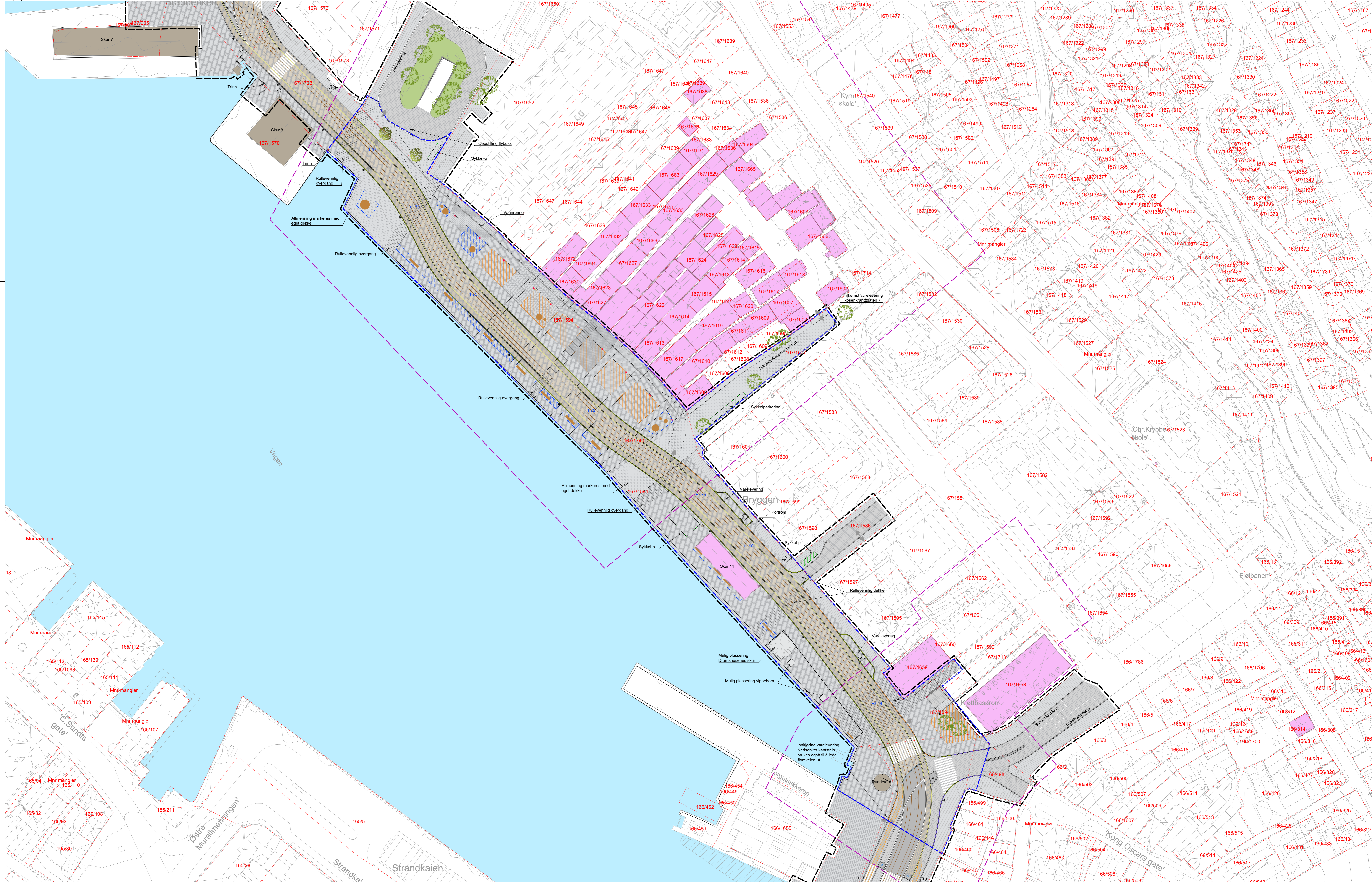
Leverandør: **Norconsult**

Målestokk: **1:500**

Tegningsnummer/dokumentkode: **BT5-O-10002**

Plan id: **65800000**

Rev. **02**



Tegnforklaring	
	Natursteinsdekker
	Hovedsykkelrute slipp betong / natursteinskvalitet
	Kjøreveg gatestein
	Banespor
	Banetråse betong / natursteinskvalitet
	Overkjørbart areal
	Buffersone
	Vann
	Eksisterende bygg
	Fredete bygg
	Møblering
	Sykkellrase over torget
	Kantstein
	Bybanekantstein - hvit linje
	Eksisterende trær
	Nye trær / flyttede trær
	Planens avgrensning
	Grense verdsvarsledets nærområde ihht. VKB: plan id 16040000
	Eiendomsgrænse
	KL-mast / KL-mast spesialdesign
	Avkjørsel
	Kotehøyder (Høyderef.: NN2000)
	Grense juridisk bindende plan
	Hensynszone plassering av Dramshusenes skur og vippebom
	Friskittlinje
	Hovedsykkelrute prikkhamret gatestein
	Banetråse storgatestein
	Natursteinsdekker Bryggen
	Møblingszone gatemøbler / sykkel
	Sone for opphold og aktivitet
	Kjøresone for tilkomst til bygg, varelevering og utrykningskjøretøy
	Avgrensning sykkel - banetråse/kjørebane
	To skift storgatestein - maks vis 0 cm
	To skift storgatestein - maks vis 2 cm
	To skift storgatestein - maks vis 4 cm
	To skift storgatestein - maks vis 6 cm
	Lysmaster gate- / fasadebelysning
	Kotehøyder (Høyderef.: NN2000)

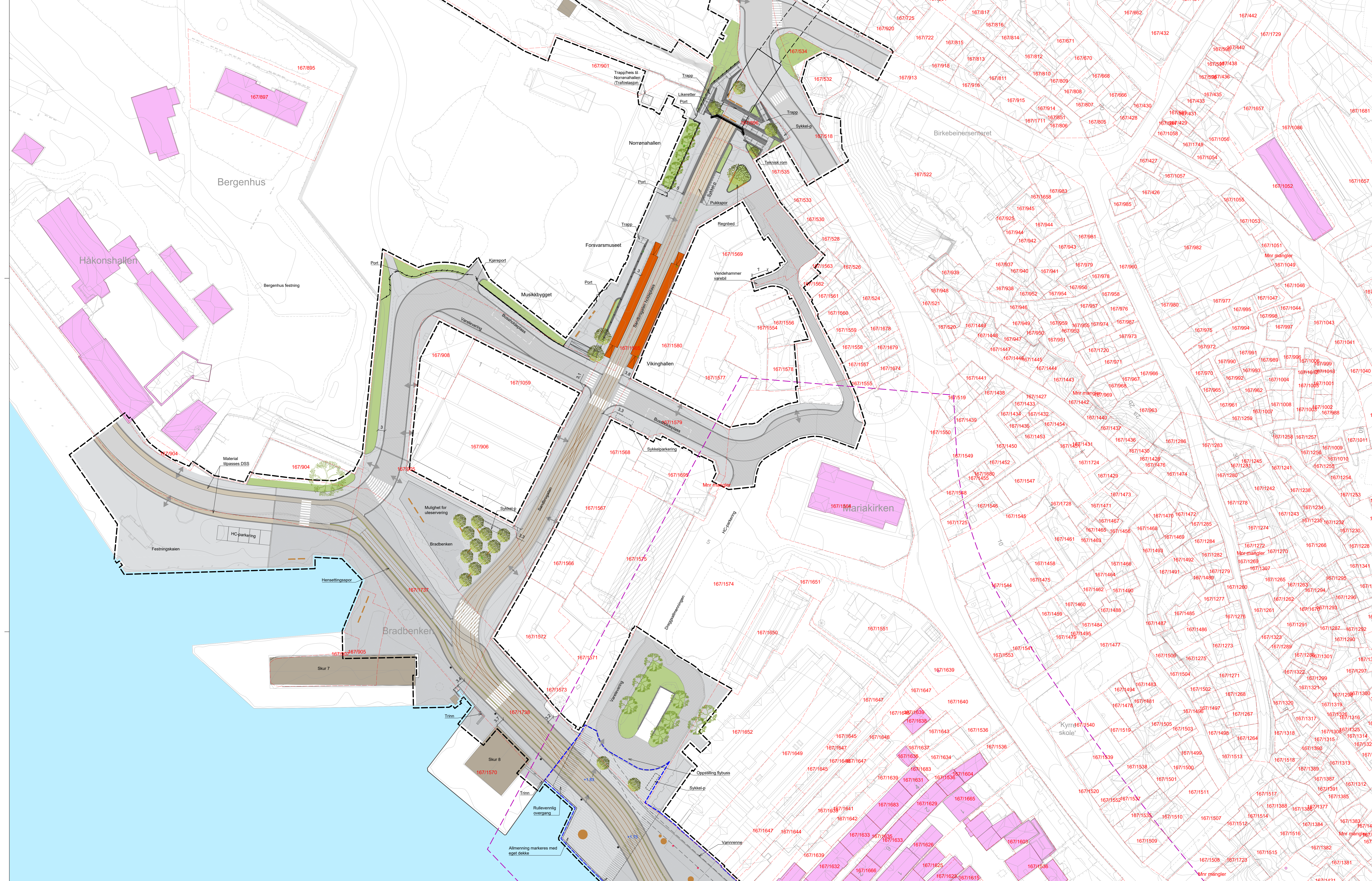
Lokaliseringsskisse	
	Sandbrogaten Kaigaten

Lokaliseringsskisse	
	Sandbrogaten Kaigaten

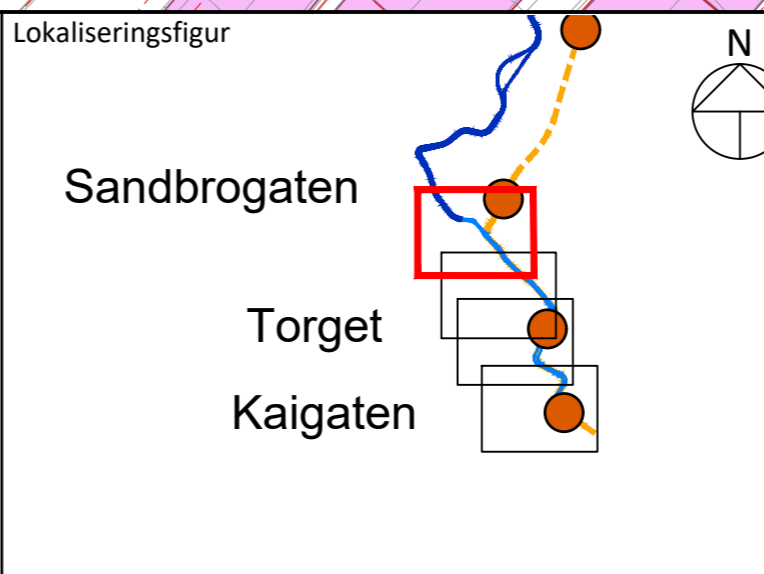
BT5 Bybanen til Asane
DS1, Kaigaten - Sandbrogaten
Planutsnitt 3

Revisjon	Revisjon gjelder	Utarb	Kontr	Godkjent	Rev. dato
01	Teknisk forprosjekt	IngSka	ND	IOV	2022-09-15
02	Til 2. gangs behandling	IngSka	ND	IOV	2023-03-24

Leverandør		Norconsult	
Målestokk	Tegningsnummer/dokumentkode	Plan id	Rev.
1:500	BT5-O-10003	65800000	02



Tegnforklaring		Banetrasé stortegstein		Eksisterende bygg		Planens avgrensning		Møblering		Kotehøyder	
	Natursteinsdekker		Banetrasé stortegstein		Eksisterende bygg		Planens avgrensning		Møblering		Kotehøyder
	Gatesteinsdekker		Kjøreveg gatestein		Fredete bygg		Grense juridisk bindende plan		Sykkellrasé over torget		Avkjørsel
	Hovedsykkelveg betong / natursteinskvalitet		Overkjørbart areal		Avgrensning sykkel - banetrasé/kjørebane Bryggen		Grense for verdensarvstedets nærområde		Park / grensområde		KL-mast
	Hovedsykkelveg saget gatestein		Buffersone		Kantstein		Eiendomsgrænse		Eksisterende trær		KL-mast spesialdesign
	Banetrasé betong / natursteinskvalitet		Vann		Bybanekantstein - hvit linje		Banespor		Nye trær / flyttede trær		Lysmast spesialdesign
							Tunnelmunning		Mur / konstruksjon / skjæring		Gjerde



BT5 Bybanen til Asane
DS1, Kaigaten - Sandbrogaten
Planutsnitt 4

Revisjon	Revisjon gjelder	Utarb	Kontr	Godkjent	Rev. dato
01	Teknisk forprosjekt	IngSka	ND	IOV	2022-09-15
02	Til 2. gangs behandling	IngSka	ND	IOV	2023-03-24

Leverandør
Norconsult

Målestokk
1:500

Tegningsnummer/dokumentkode
BT5-O-10004

Plan id
65800000

Rev.
02

BERGEN KOMMUNE

Miljøtettet



Tegnforklaring

	Natursteinsdekker
	Gatesteinsdekker
	Hovedsykkelrute
	Hovedsykkelveg
	saget gatestein

	Banetrasé storgatestein
	Kjøreveg gatestein
	Overkjørbart areal
	Buffersoner
	Vann

	Eksisterende bygg
	Fredete bygg
	Avgrensning sykkel - banetrasé
	Kantstein
	Bybanekantstein - hvit linje

	Planens avgrensning
	Grense juridisk bindende plan
	Grense for verdensarvstedets nærområde
	Eiendomsgrense
	Banespor

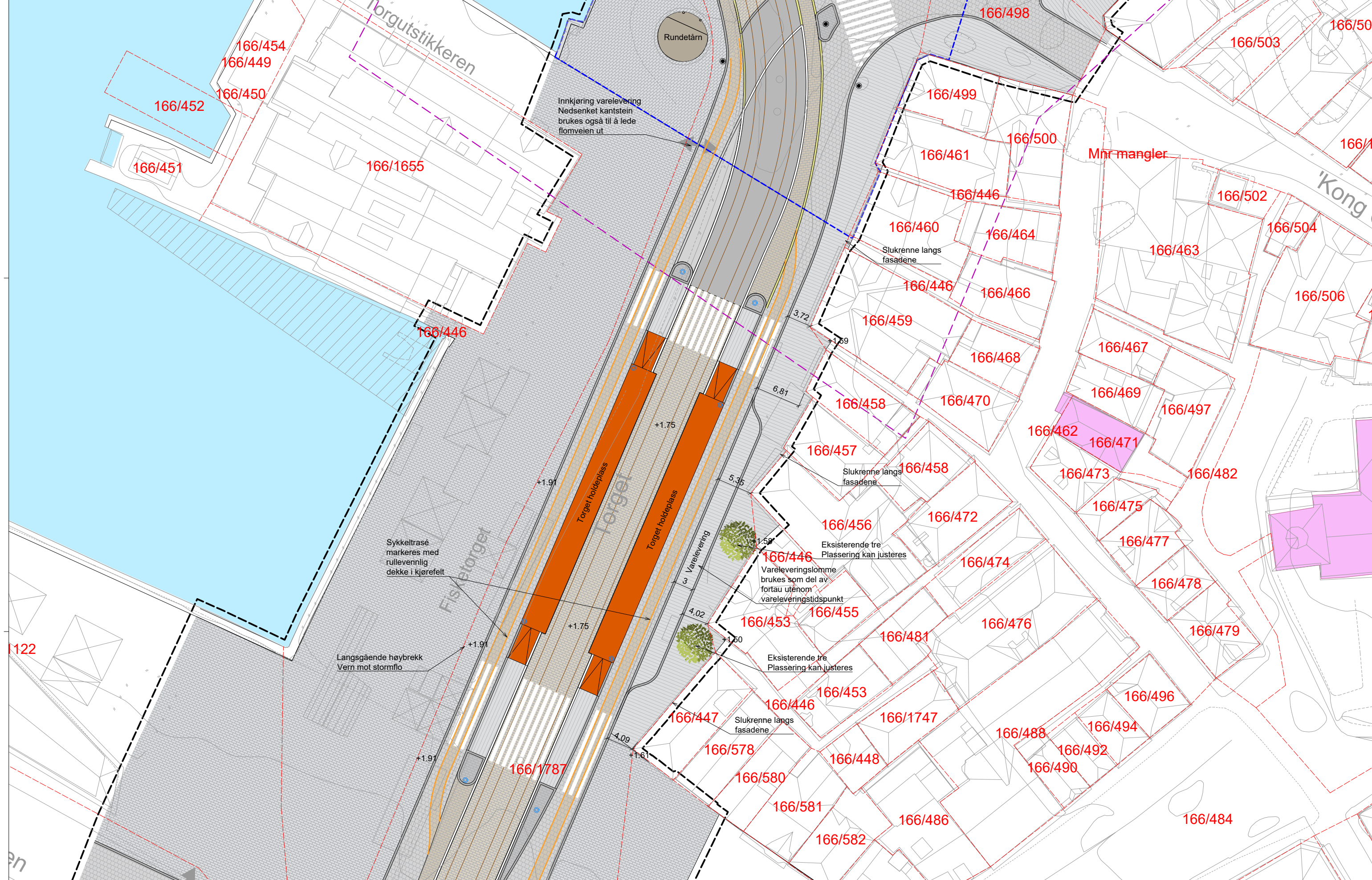
	Park / grøntområde
	Møblering
	Sykkeltrasé over torget
	Eksisterende trær / nye trær
	Mur / konstruksjon / skjæring
	Gjerde

	Tunnelmunning
	Kotehøyder
	Avkjørsel
	KL-mast / KL-mast
	Lysmast spesialdesign

BT5 Bybanen til Asane
DS1, Kaigaten - Sandbrogaten
 Planutsnitt Kaigaten holdeplass

Revisjon	Revisjon gjelder	Utarb	Kontr	Godkjent	Rev. dato
01	Teknisk forprosjekt	IngSka	ND	IOV	2022-09-15
02	Til 2. gangs behandling	IngSka	ND	IOV	2023-03-24

Målestokk	Tegningsnummer/dokumentkode	Plan id	Rev.
1:250	BT5-O-10005	65800000	02



Tegnforklaring

	Natursteinsdekker		Banetrassé storgatestein		Eksisterende bygg
	Gatesteinsdekker		Kjøreveg gatestein		Fredete bygg
	Hovedsykkelrute		Overkjørbart areal		Avgrensning sykkel - banetrassé
	Hovedsykkelveg		Buffersoner		Kantstein
	Saget gatestein		Vann		Bybanekantstein - hvit linje
					Planens avgrensning
					Grense juridisk bindende plan
					Grense for verdensarvstedets nærområde
					Eiendomsgrense
					Banespor

	Park / grøntområde		Tunnelmunning
	Møblering		Kotehøyder
	Sykkeltrasé over torget		Avkjørsel
	Eksisterende trær / nye trær		KL-mast / KL-mast
	Mur / konstruksjon / skjæring		KL-mast spesialdesign
	Gjerde		Lysmast spesialdesign

BT5 Bybanen til Asane
DS1, Kaigaten - Sandbrogaten
 Planutsnitt Torget holdeplass

Revisjon	Revisjon gjelder	Utarb	Kontr	Godkjent	Rev. dato
01	Teknisk forprosjekt	IngSka	ND	IOV	2022-09-15
02	Til 2. gangs behandling	IngSka	ND	IOV	2023-03-24

BERGEN KOMMUNE

Miljøloftet

Norconsult

Leverandør

Målestokk	Tegningsnummer/dokumentkode	Plan id	Rev.
1:250	BT5-O-10006	65800000	02



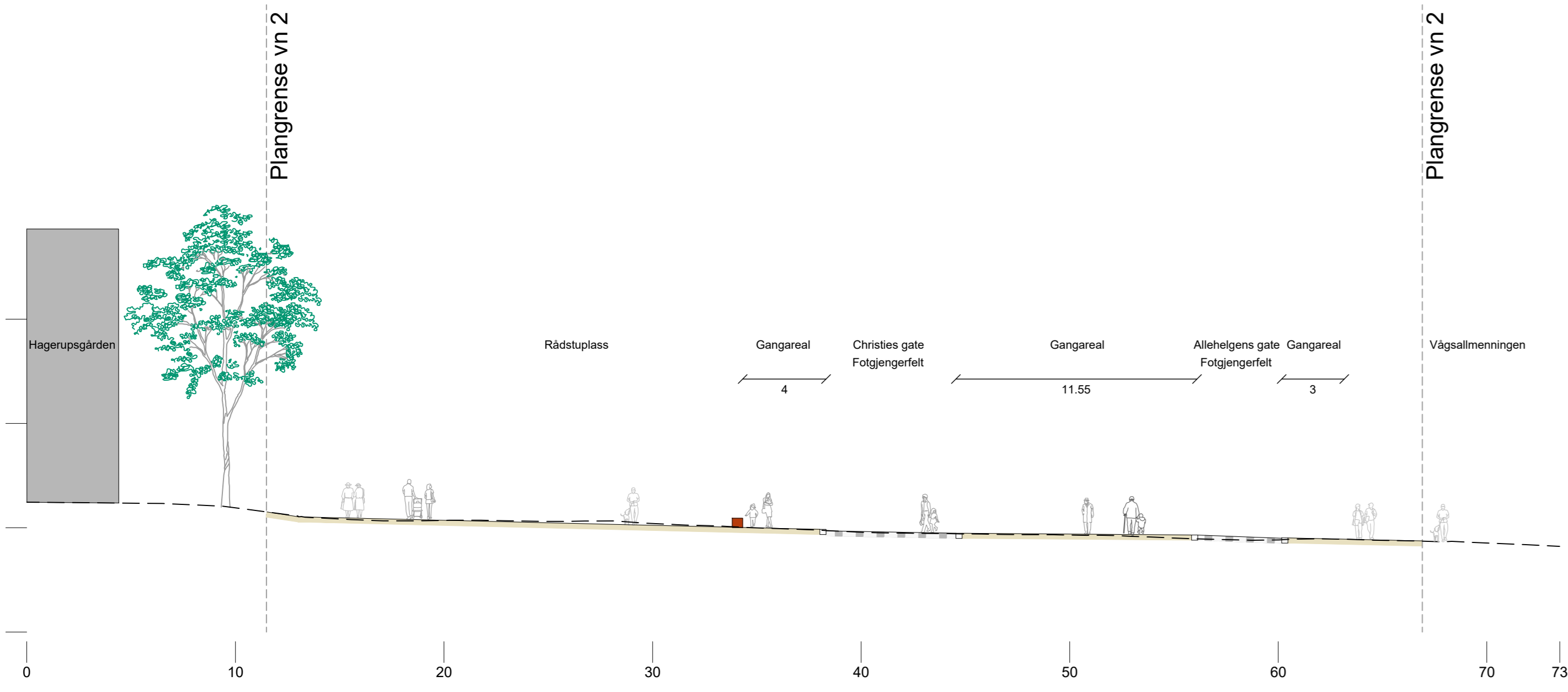
Tegnforklaring	
	Natursteinsdekker
	Gatesteinsdekker
	Hovedsykkelrute
	Hovedsykkelveg
	saget gatestein
	Banetrasé storgatestein
	Kjøreveg gatestein
	Overkjørbart areal
	Buffersone
	Vann
	Eksisterende bygg
	Fredete bygg
	Avgrensning sykkel - banetrasé
	Kjørebane Bryggen
	Kantstein
	Bybanekantstein - hvit linje
	Planens avgrensning
	Grense juridisk bindende plan
	Grense for verdensarvstedets nærområde
	Eiendomsgrense
	Banespor
	Park / grøntområde
	Møblering
	Sykkeltrasé over torget
	Eksisterende trær / nye trær
	Mur / konstruksjon / skjæring
	Gjerde
	Tunnelmunning
	Kotehøyder
	Avkjørsel
	KL-mast / KL-mast spesialdesign
	Lysmast spesialdesign

BT5 Bybanen til Asane
 DS1, Kaigaten - Sandbrogaten
 Planutsnitt Sandbrogaten holdeplass

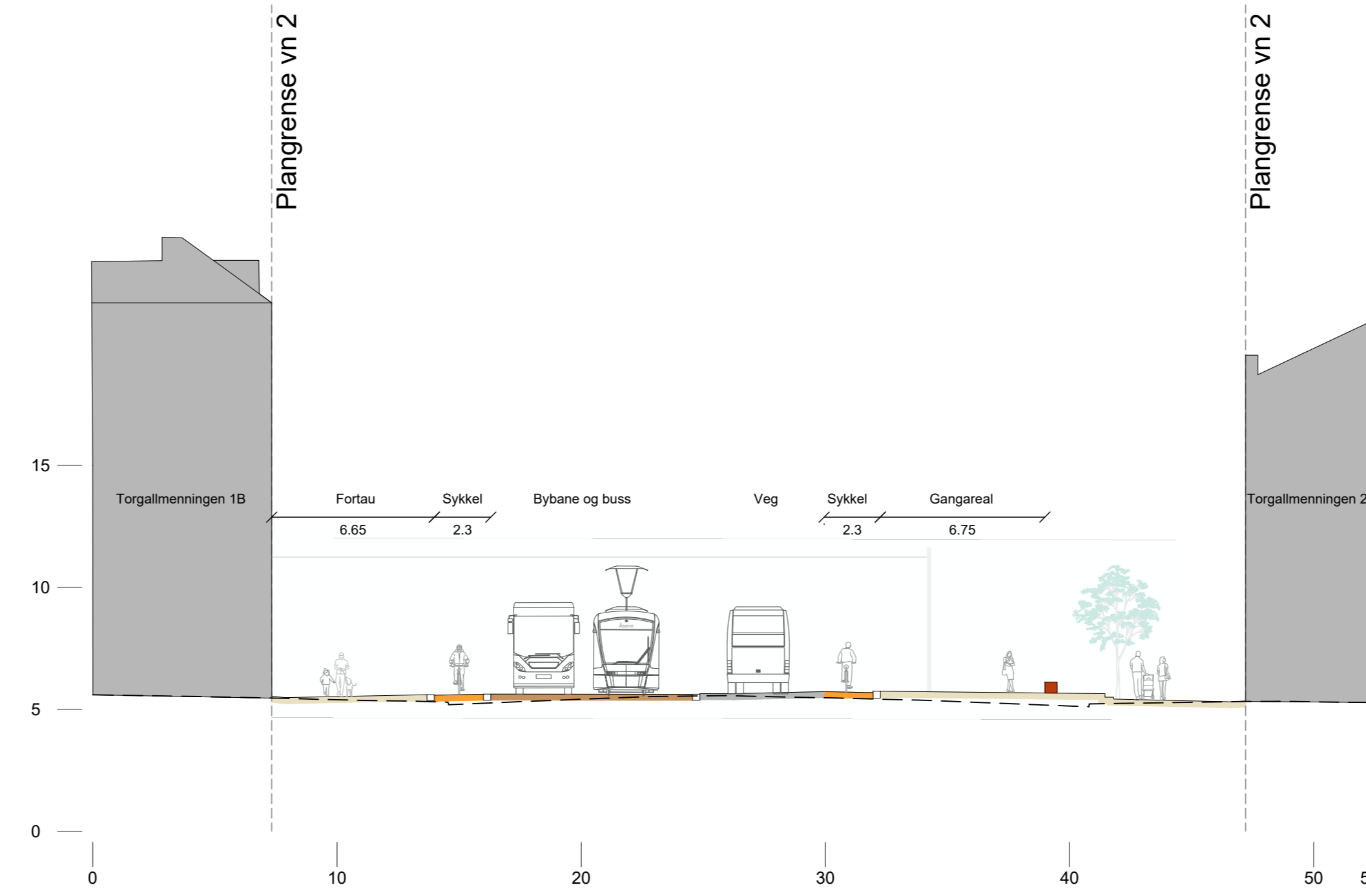
Revisjon	Revisjon gjelder	Utarb	Kontr	Godkjent	Rev. dato
01	Teknisk forprosjekt	IngSka	ND	IOV	2022-09-15
02	Til 2. gangs behandling	IngSka	ND	IOV	2023-03-24

BERGEN KOMMUNE		Miljøloftet	
Norema		AV	
Målestokk	Tegningsnummer/dokumentkode	Plan id	Rev.
1:250	BT5-O-10007	65800000	02

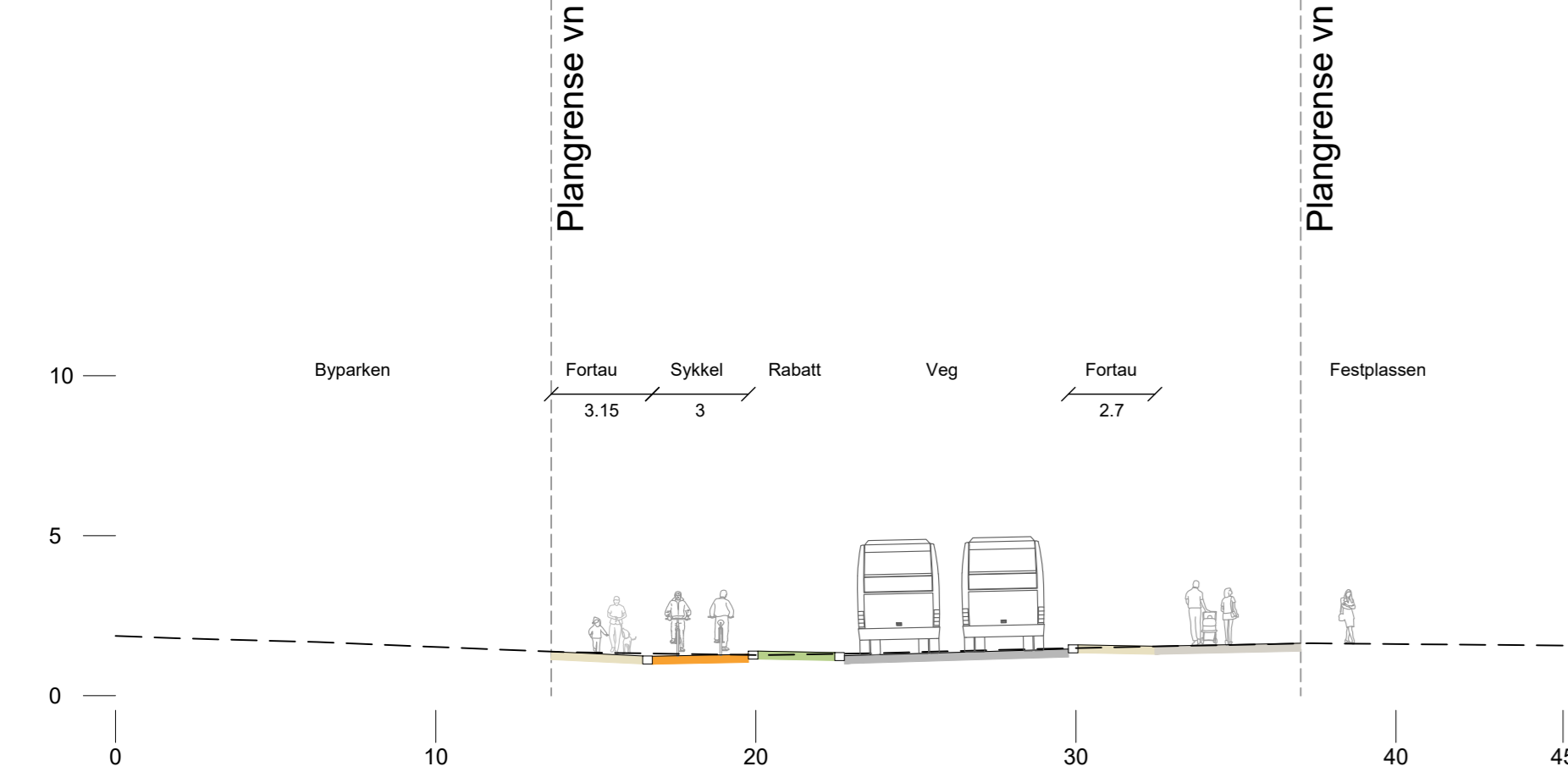
Allehelgens gate DD'



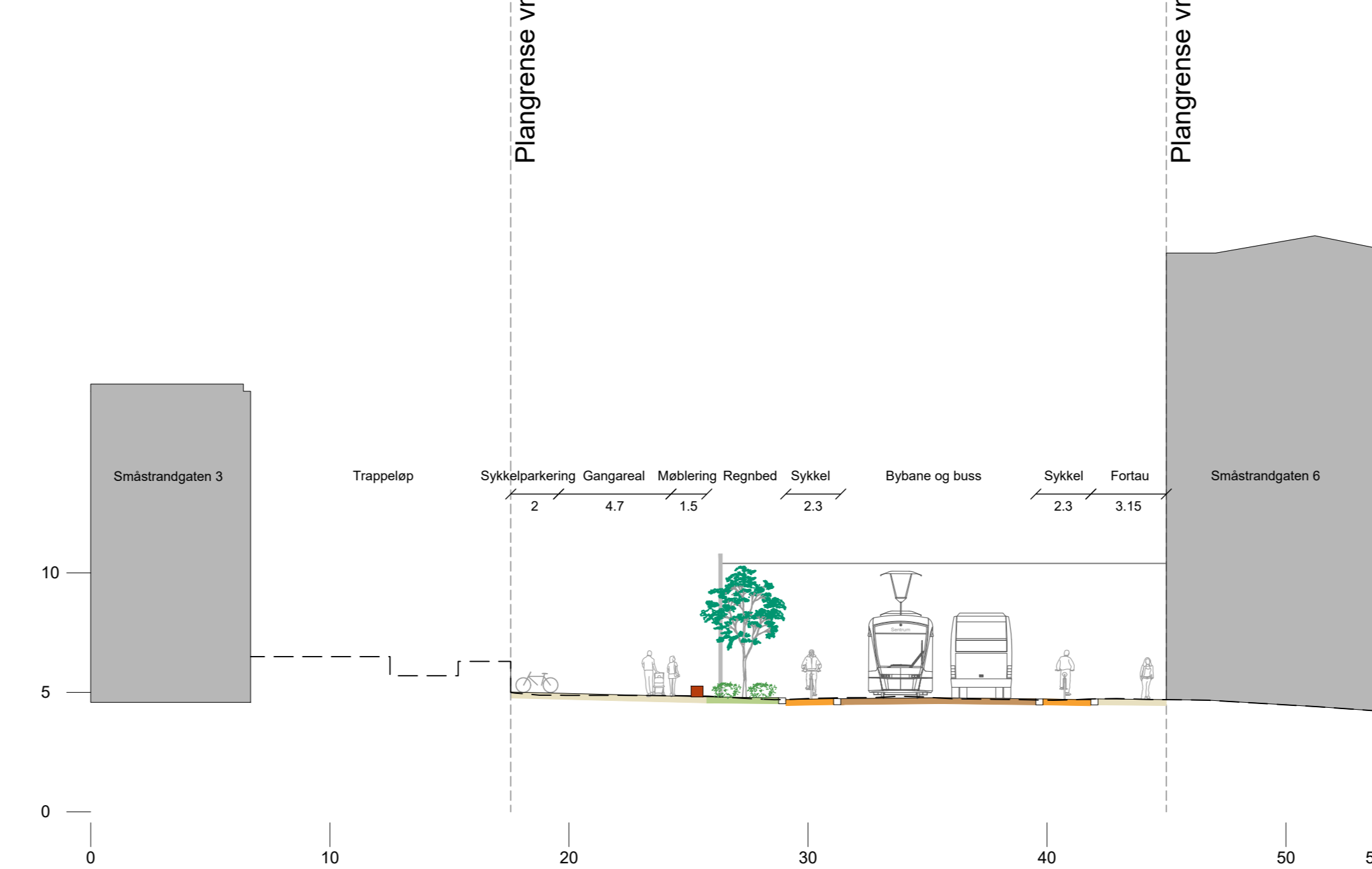
Torgallmenningen FF'




Christies gate CC'



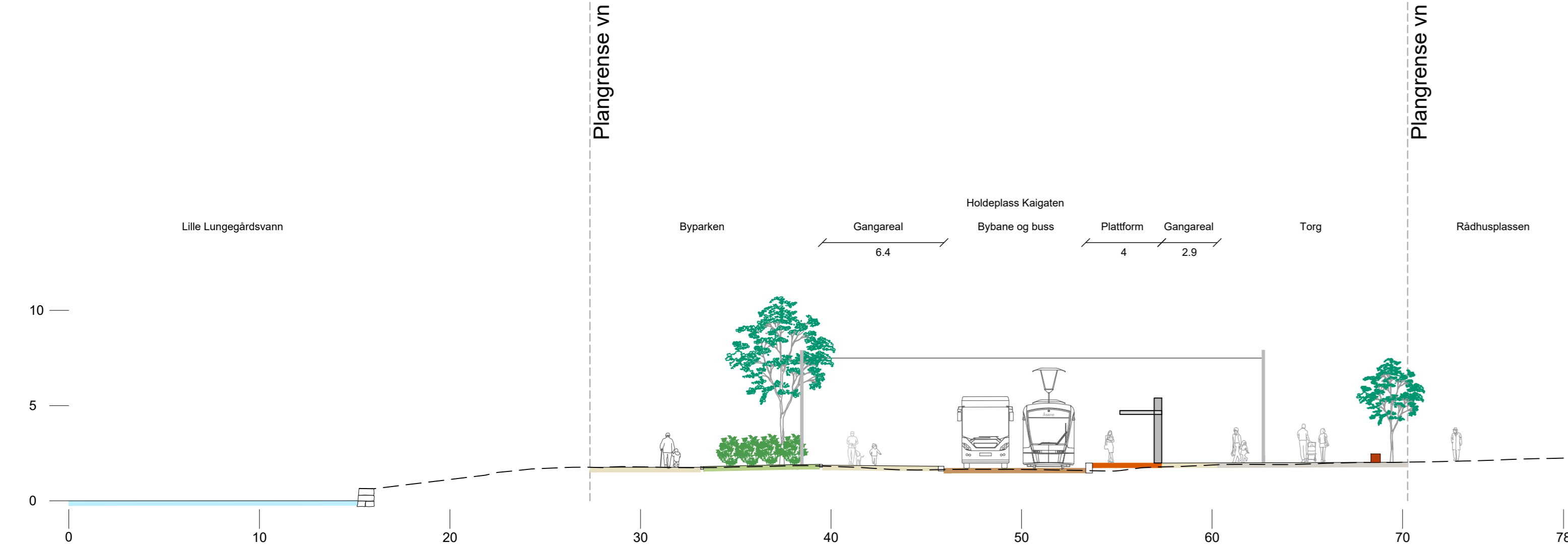
Småstrandgaten EE'



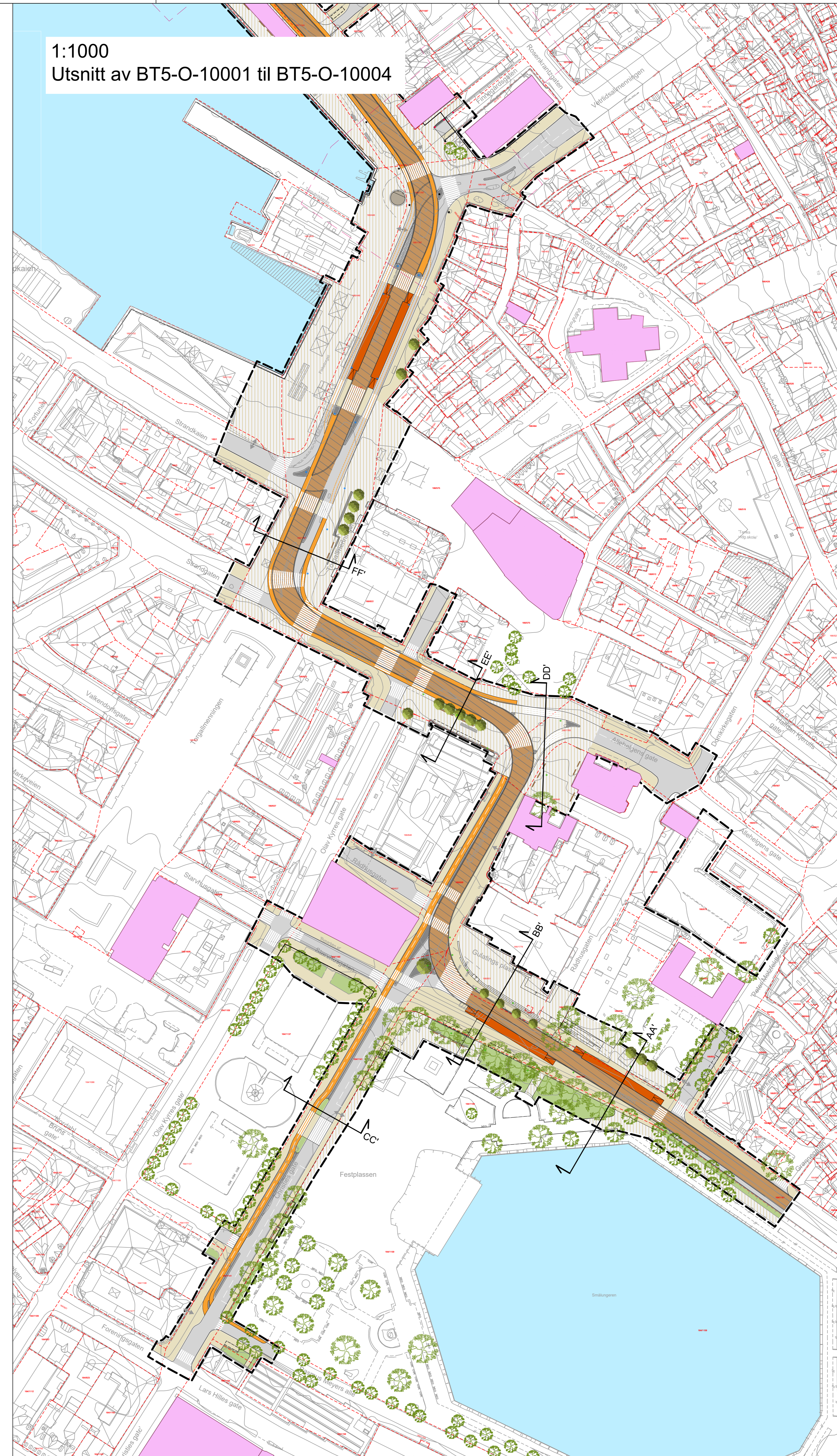
Kaigaten BB'



Kaigaten AA'



1:1000
Utsnitt av BT5-O-10001 til BT5-O-10004



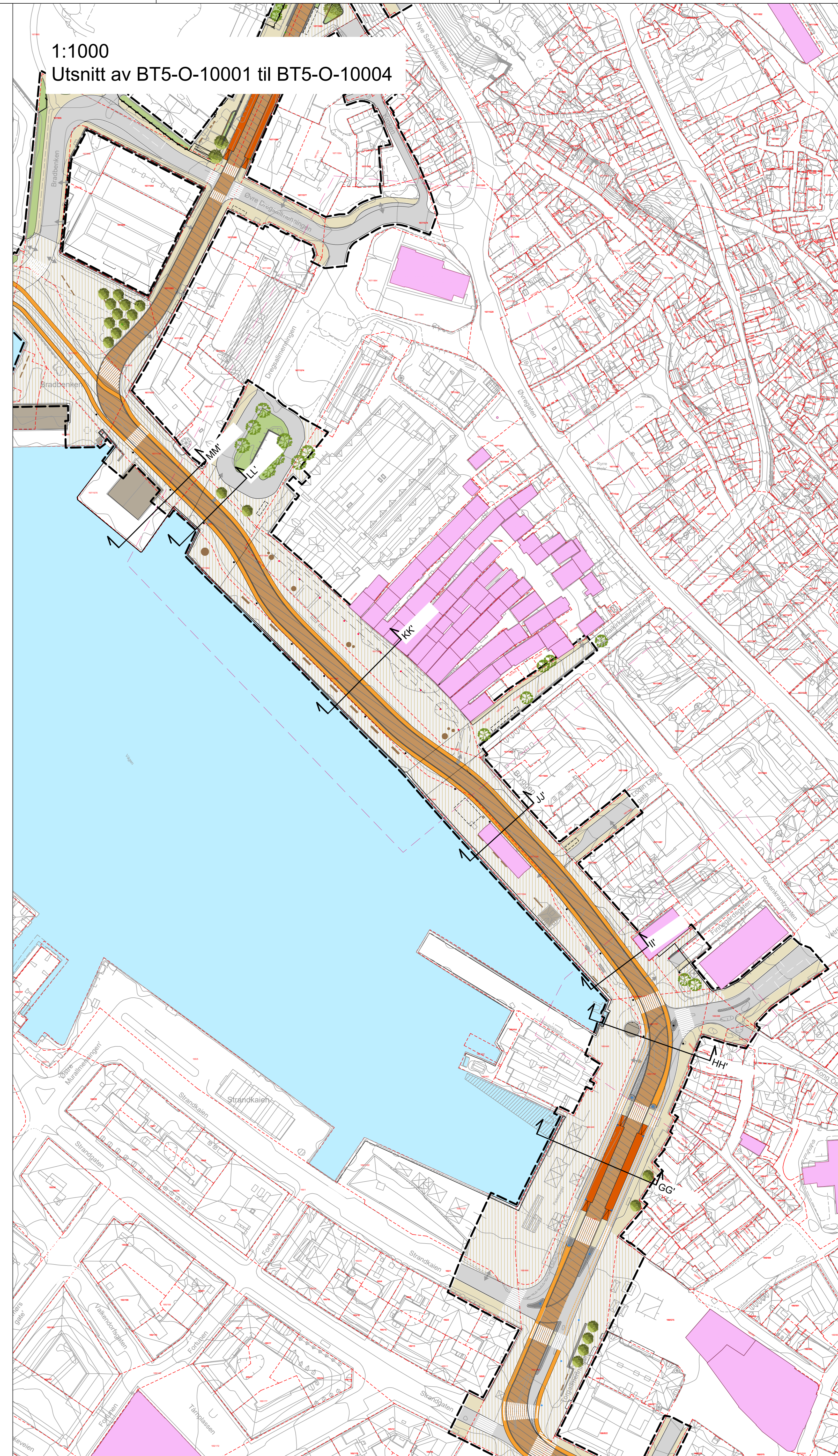
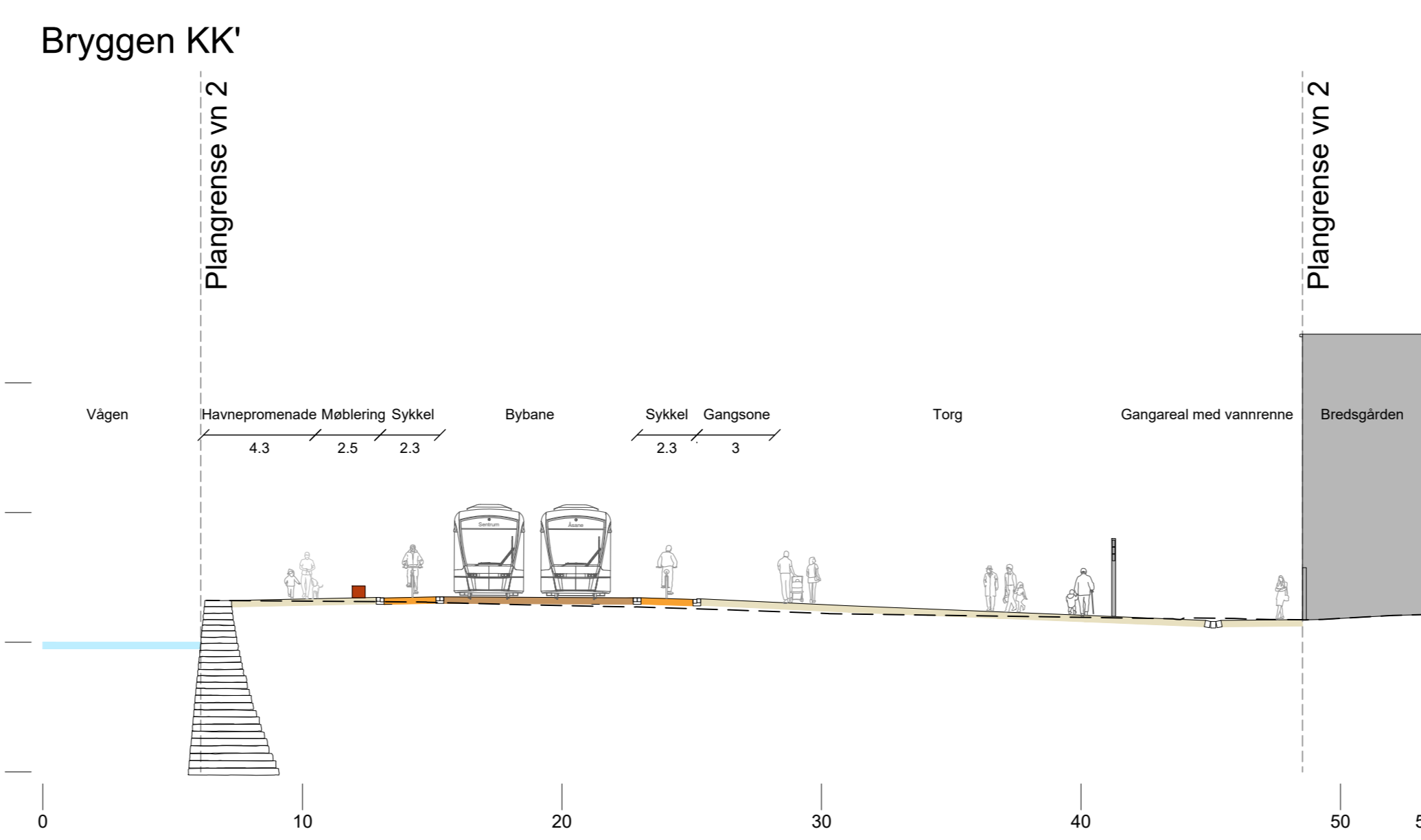
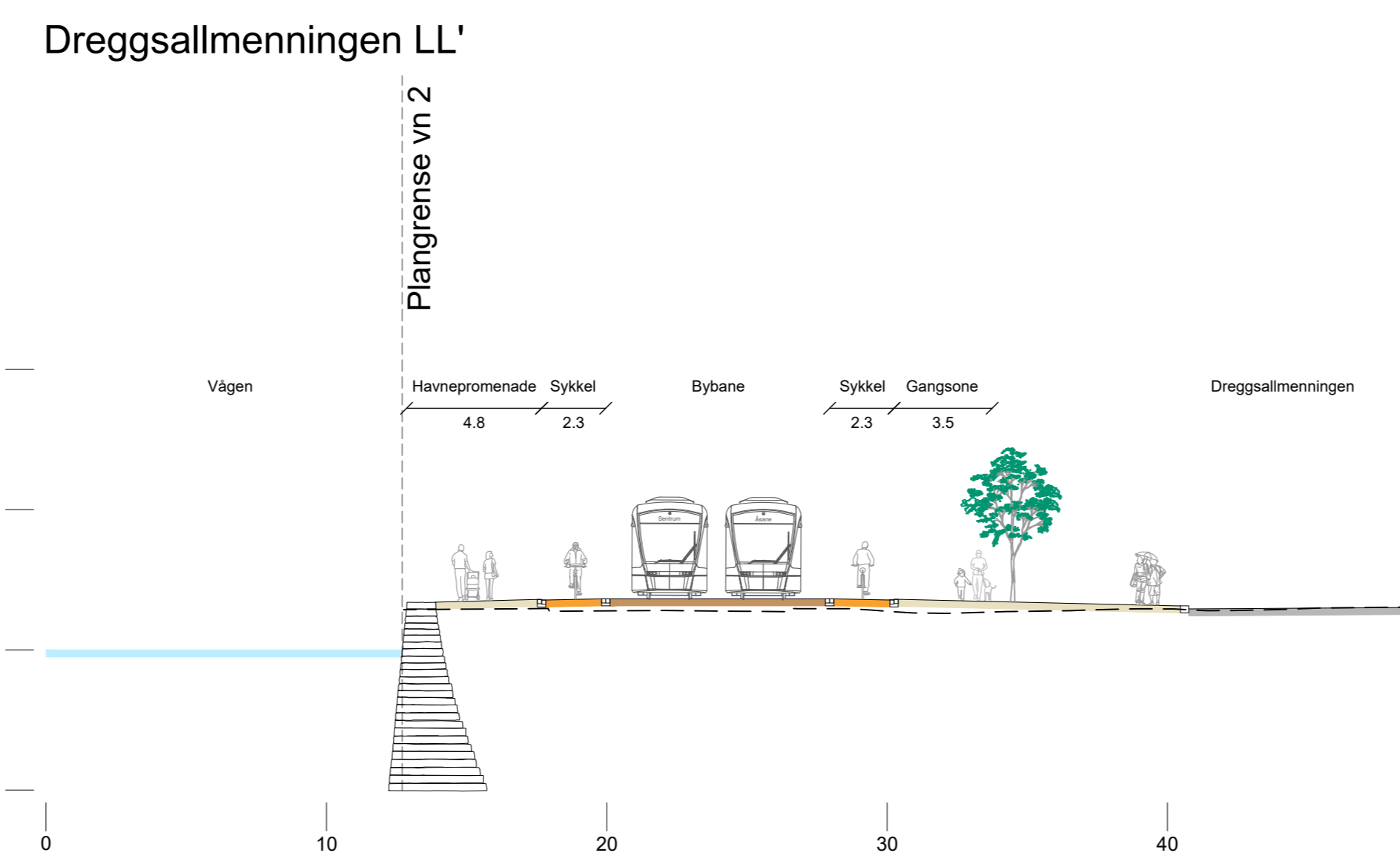
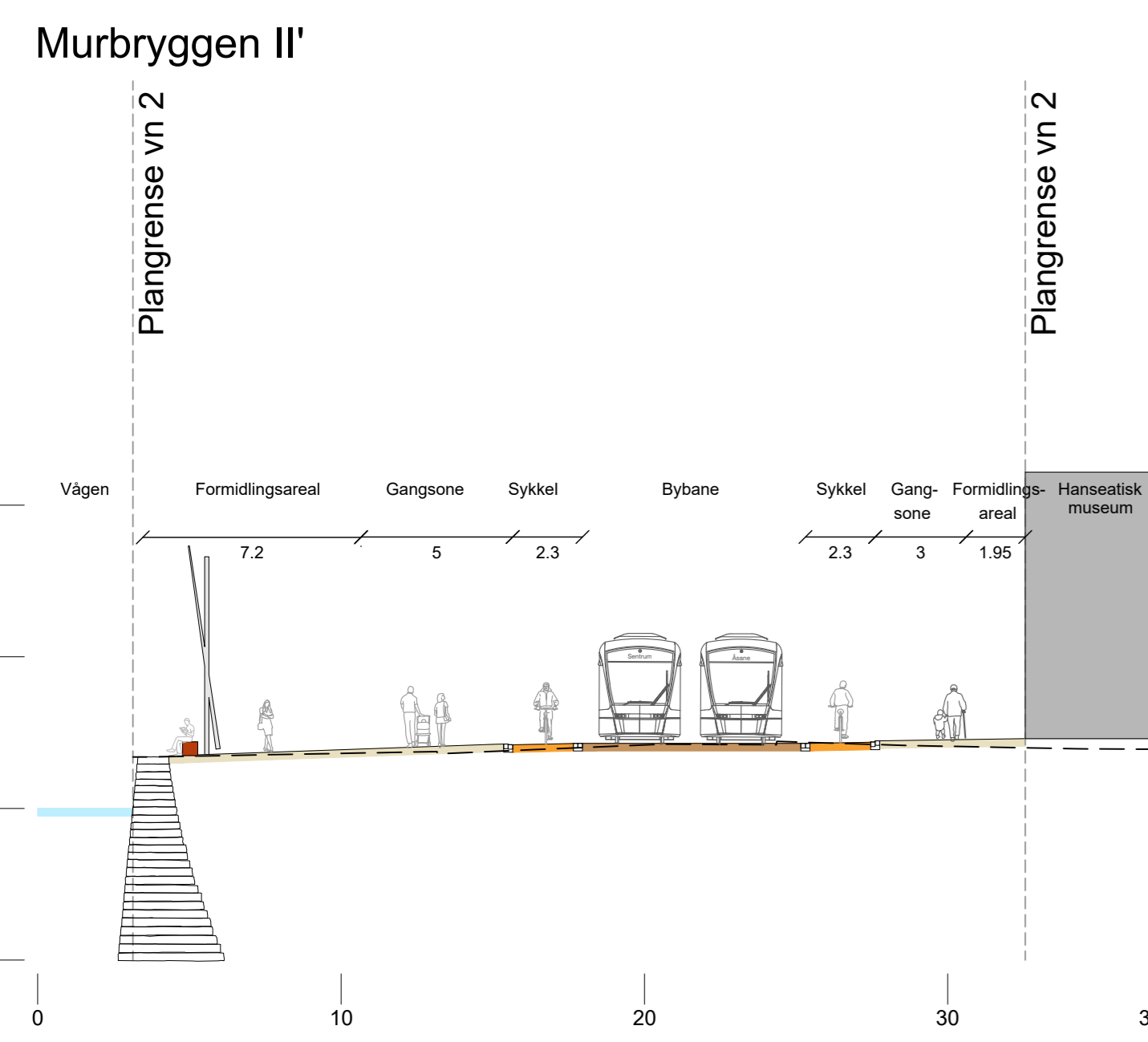

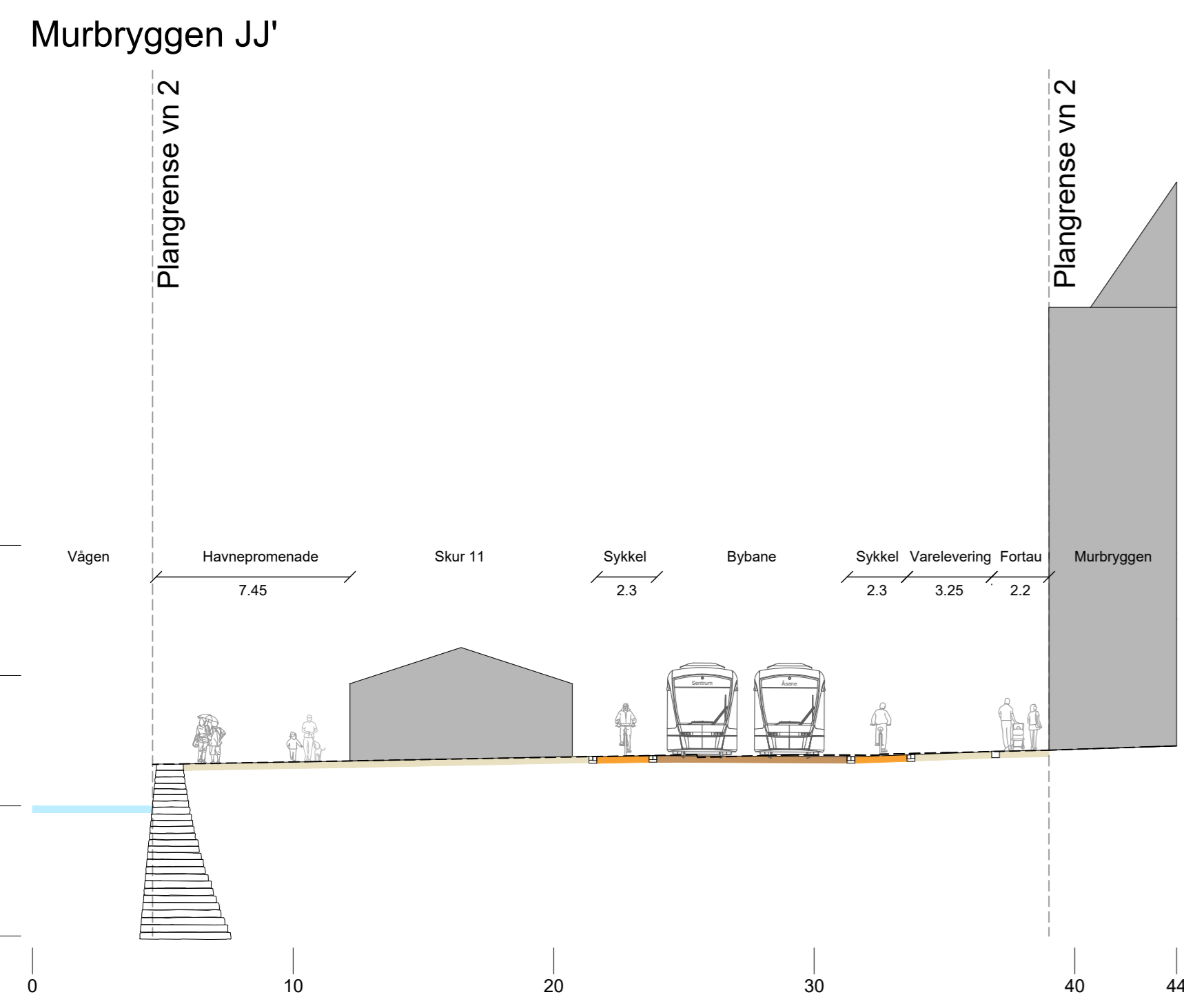
BT5 Bybanen til Åsane
DS1, Kaigaten - Sandbrogaten
Illustrasjonssnitt 1

Revisjon	Revisjon gjelder	Utarb	Kontr	Godkjent	Rev. dato
01	Teknisk forprosjekt	IngSka	ND	IOV	2022-09-15
02	Til 2. gangs behandling	IngSka	ND	IOV	2023-03-24

Leverandør	Norconsult	Plan id	65800000	Rev.	02
Målestokk	1:200	Tegningsnummer/dokumentkode	BT5-O-10008		



--- Eksisterende terreng



BT5 Bybanen til Åsane DS1, Kaigaten - Sandbrogaten Illustrasjonssnitt 2

Revisjon	Revisjon gjelder	Utarb	Kontr	Godkjent	Rev. dato
01	Teknisk forprosjekt	IngSka	ND	IOV	2022-09-15
02	Til 2. gangs behandling	IngSka	ND	IOV	2023-03-24

Leverandør: **Norconsult**

Målestokk	Tegningsnummer/dokumentkode	Plan id	Rev.
1:200	BT5-O-10009	65800000	02

Logo: BERGEN KOMMUNE, Miljøttet

--- Eksisterende terreng