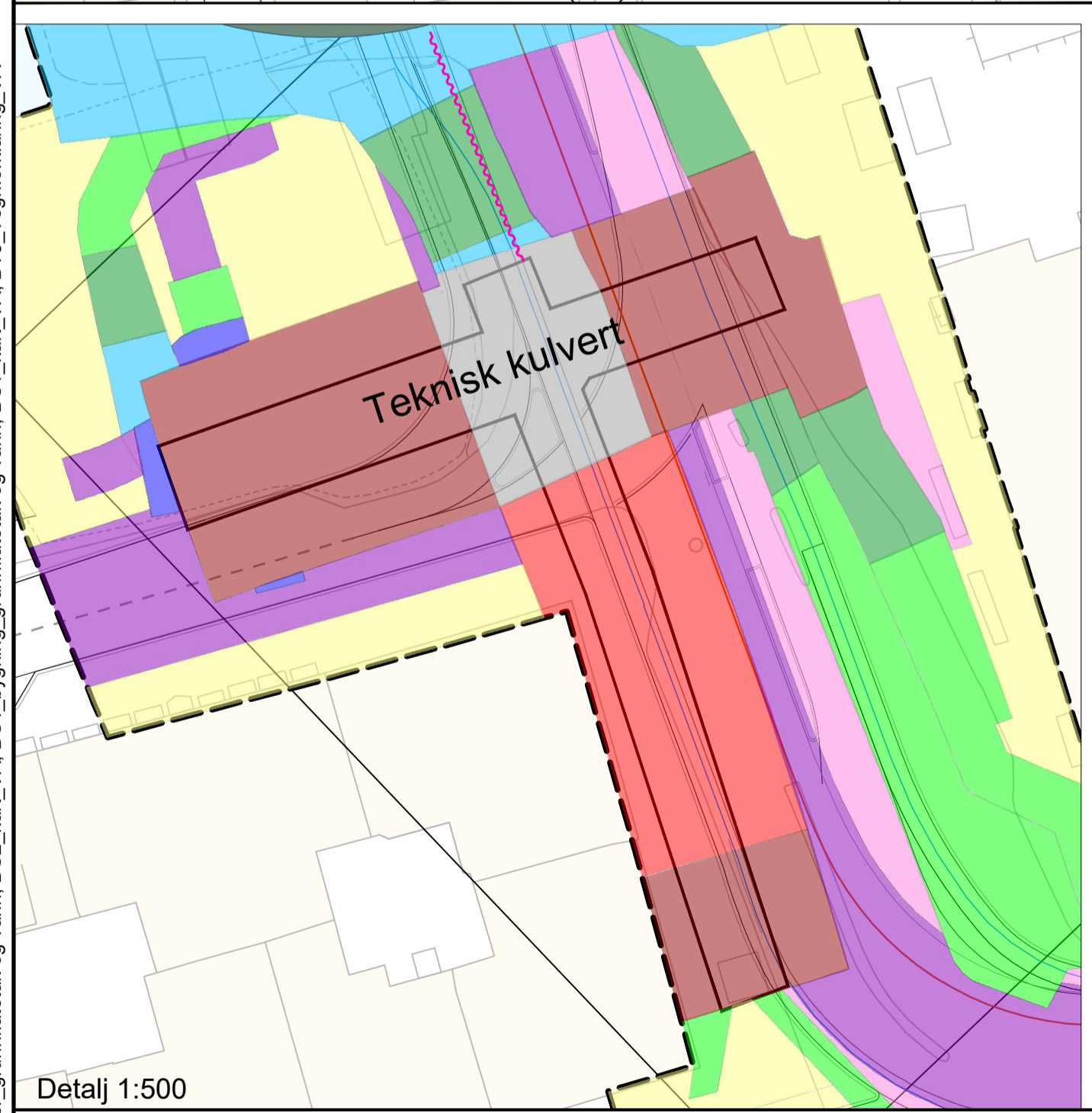
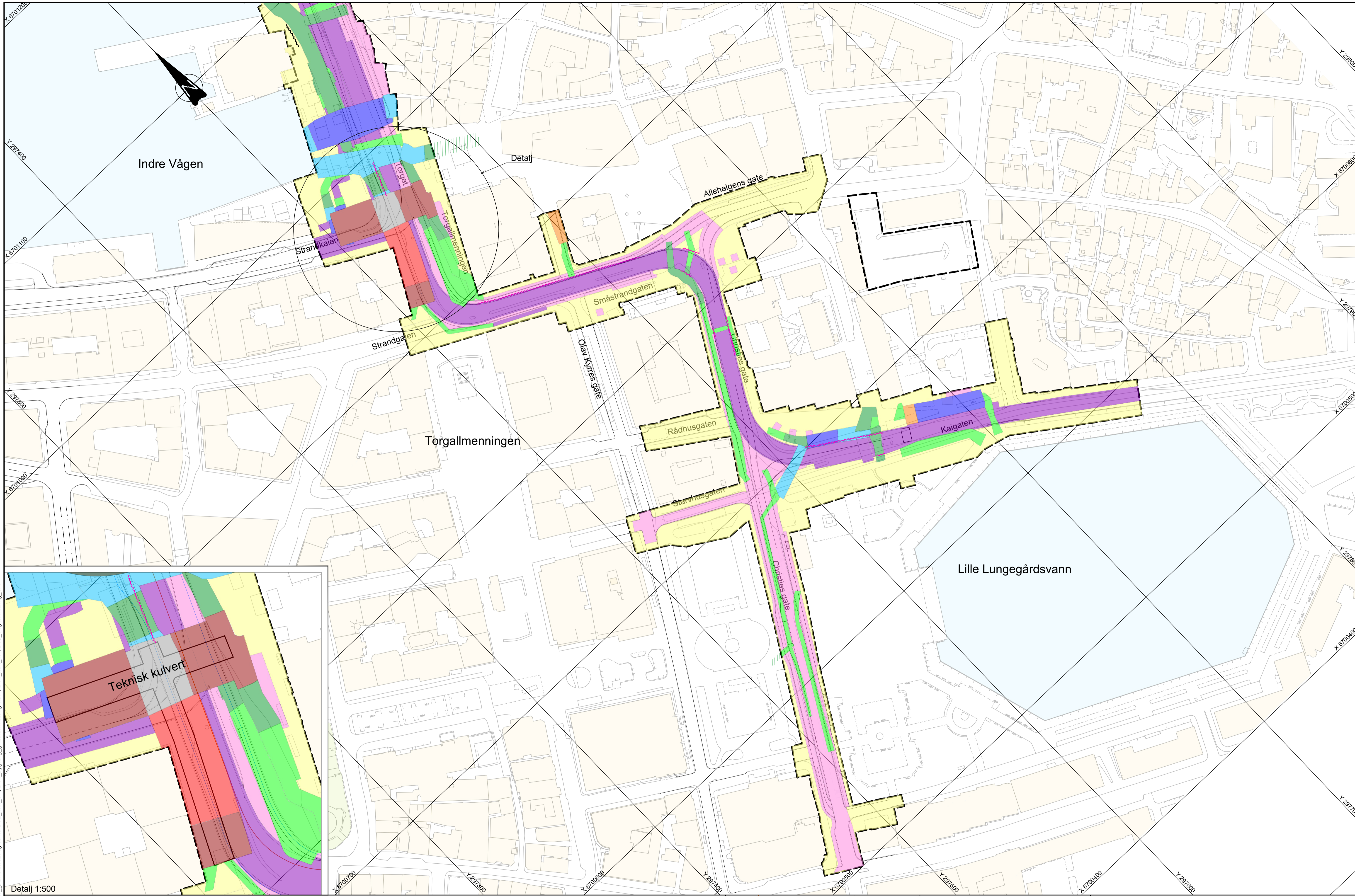


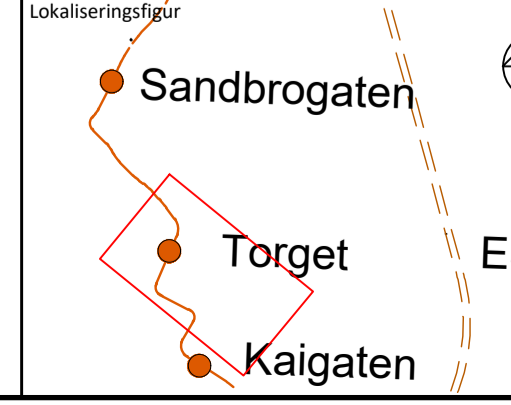
Y:\5187616761981MVA_TINDS1\K\H\BT5_DS1_LAY_H_Gravedybde.dwg - CaKan - Plottet: 2023-10-05, 13:55:57 - LAYOUT = BT5-H-10101 - XREF = Gravedybde_DS1_VA_og_FV_BT5_DS1_F_VA_BT5_DS1+regplan-v2_plangrenser_BT5-Lokaliseringfigur_BT5-DS1+Rammer_BT5-DS2-F-Barne_2D_BT5-DS1+veg_2d_geometri_BT5-DS1+veg_2d_ci_BT5-DS1+veg_2d_DS2_bygninger_grunnflateak_og_vann_DS2_kart_VA_DS1_bygning_grunnflateak_og_vann_DS1_kart_VA_BT5_Tegningkarting_VA



Detalj 1:500

Gravedybde	
0 - 0,5 m	2,5 - 3,0 m
0,5 - 1,0 m	3,0 - 3,5 m
1,0 - 1,5 m	3,5 - 4,0 m
1,5 - 2,0 m	4,0 - 4,5 m
2,0 - 2,5 m	4,5 - 5,0 m
5,0 - 5,5 m	
5,5 - 6,0 m	
6,0 - 16,0 m	
Utføres utenfor plangrensen. Må søkes til Riksantikvaren	

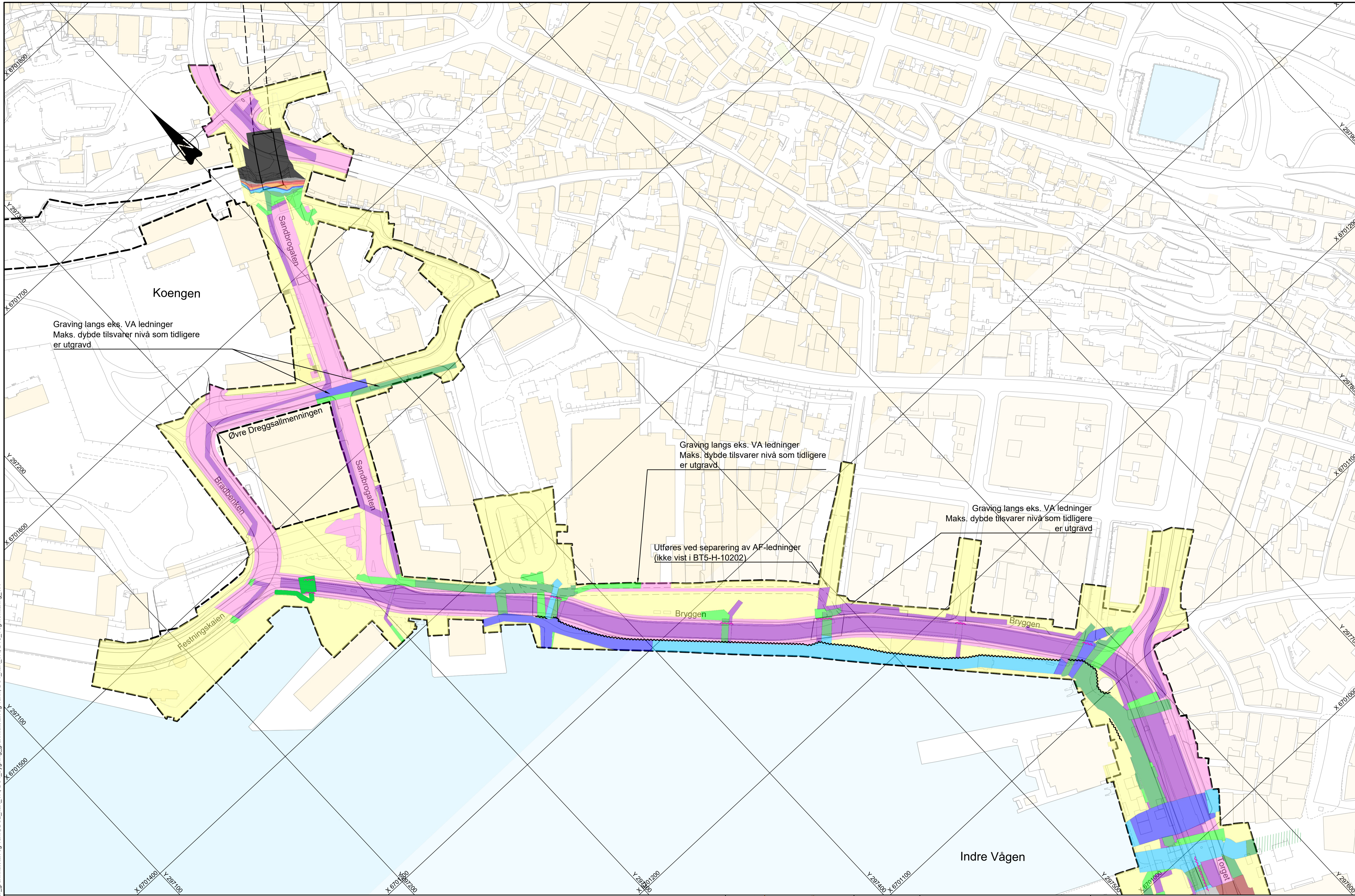
Permanent spunt	
Grøfteavstivning	



BT5 Bybanen til Åsane					
DS1 Kaigaten - Torget					
Oversiktstegning gravedybde FV og VA					
Revisjon	Revisjon gjelder	Utarb	Kontr	Godkjent	Rev. dato
01	Teknisk forprosjekt	CaKan	AK	IOV	2022-09-15
02	Til 2.gangs behandling	CaKan	HBU	IOV	2023-03-24

BERGEN KOMMUNE			
Leverandør		Norconsult	
Målestokk	Tegningsnummer/dokumentkode	Plan id	Rev.
1:1000	BT5-GH-10101	65800000	02

Y:\518761676\918\BVA_TINDS1\Arkiv\BT5_DS1_LAY_H_Gravedybde.dwg - CaKan - Plottet: 2023-10-05, 14:05:46 - LAYOUT = BT5-H-10201 - XREF = Gravedybde_DS1_VA_og_FV_BT5_DS1_F_VA_BT5-DS1-r-regplan-vr2_plangrenser_BT5-Lokaliseringstegning_BT5-DS1-Rammer_BT5-DS2-F-Barne_ZD_BT5-DS1-f-veg_2d_geomtri_BT5-DS1-f-veg_2d_ci_BT5-DS1-f-veg_2d_DS2_bygninger_grunnflateak_og_vann_DS2_kart_VA_DS1_bygning_grunnflateak_og_vann_DS1_kart_VA_BT5_bygning_grunnflateak_og_vann_DS1_kart_VA



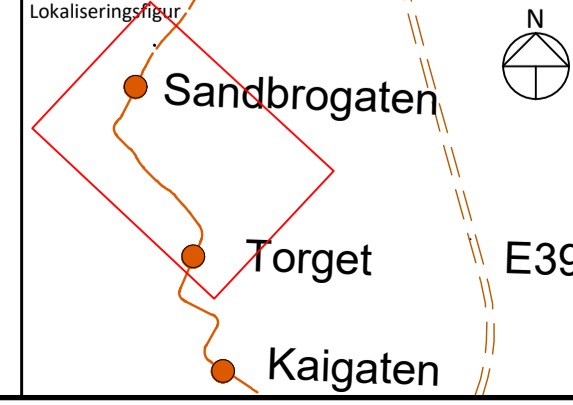
Graving langs eks. VA ledninger
Maks. dybde tilsvarer nivå som tidligere er utgravd

Graving langs eks. VA ledninger
Maks. dybde tilsvarer nivå som tidligere er utgravd

Graving langs eks. VA ledninger
Maks. dybde tilsvarer nivå som tidligere er utgravd

Utføres ved separering av AF-ledninger
(ikke vist i BT5-H-10202)

Gravedybde		Permanent spunt	
0 - 0,5 m	2,5 - 3,0 m	5,0 - 5,5 m	Grøfteavstivning
0,5 - 1,0 m	3,0 - 3,5 m	5,5 - 6,0 m	
1,0 - 1,5 m	3,5 - 4,0 m	6,0 - 16,0 m	
1,5 - 2,0 m	4,0 - 4,5 m	Utføres utenfor plangrensen. Må søkes til Riksantikvaren	
2,0 - 2,5 m	4,5 - 5,0 m		



BT5 Bybanen til Asane
DS1 Torget - Sandbrogaten
Oversiktstegning gravedybde FV og VA

Revisjon	Revisjon gjelder	Utarb	Kontr	Godkjent	Rev. dato
01	Teknisk forprosjekt	CaKan	AK	IOV	2022-09-15
02	Til 2. gangs behandling	CaKan	HBU	IOV	2023-03-24

BERGEN KOMMUNE

Miljøloftet

Leverandør	Norconsult	Tegningsnummer/dokumentkode	Plan id
Målestokk	BT5-GH-10201	65800000	Rev. 02