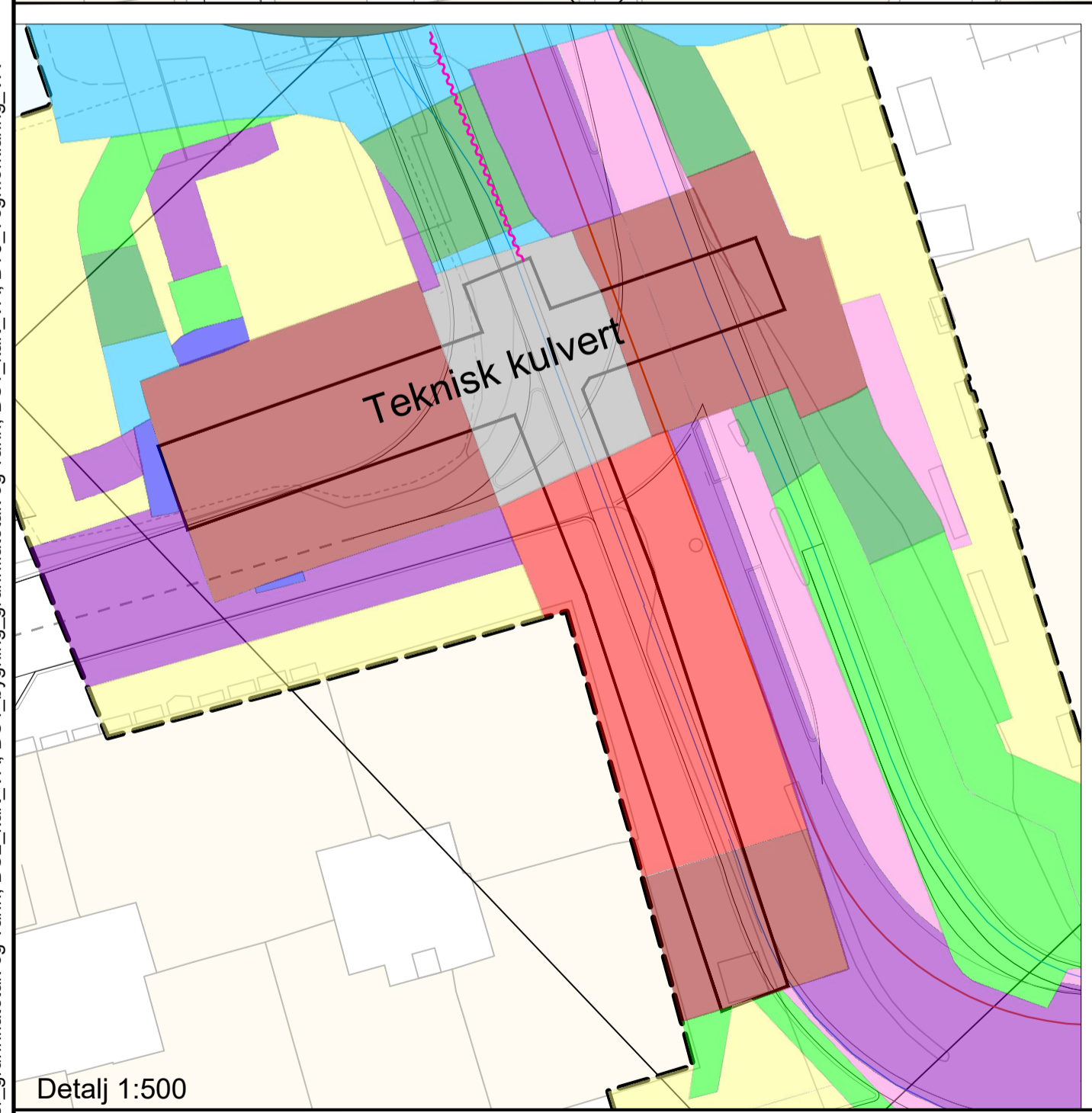
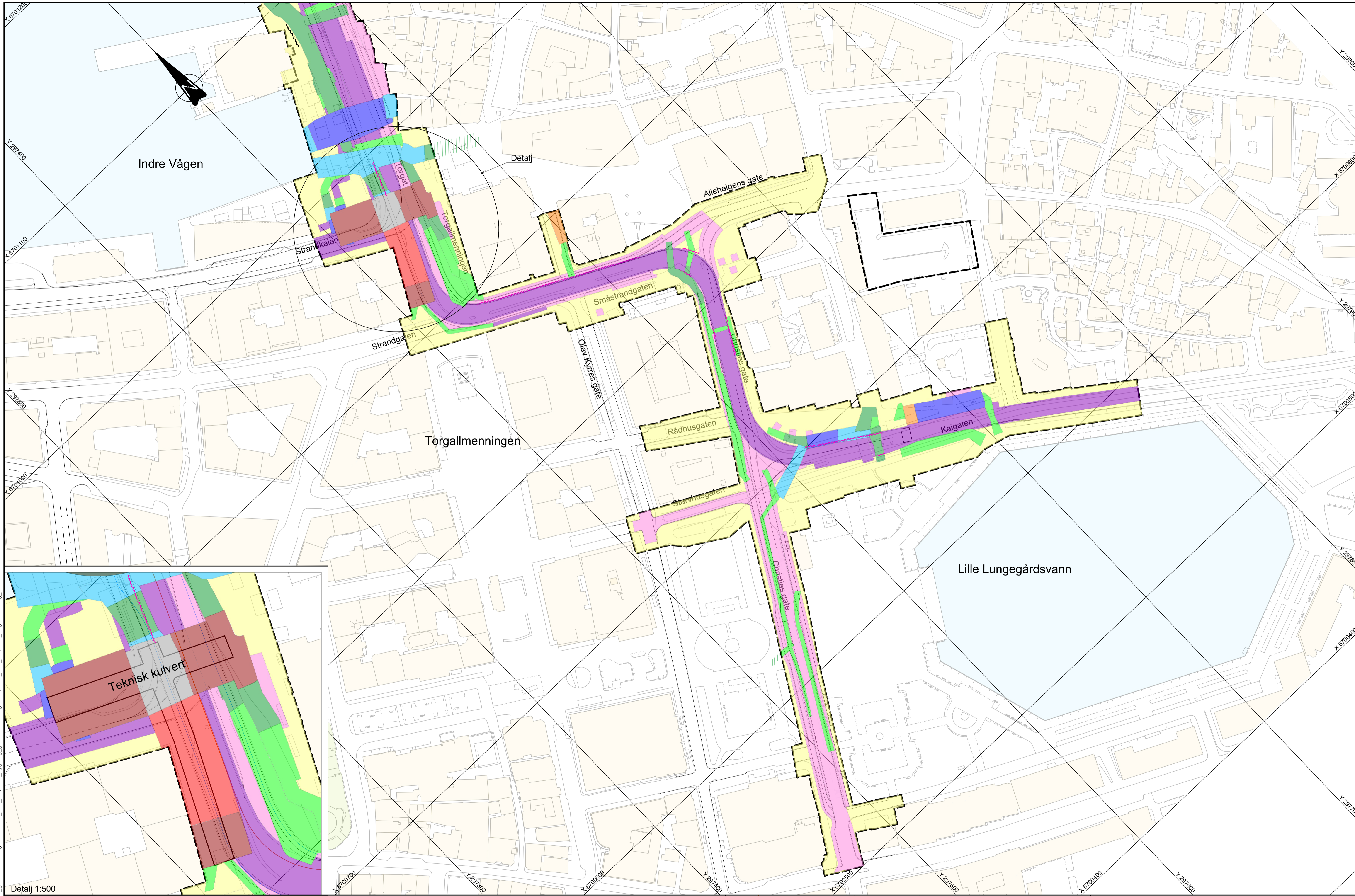


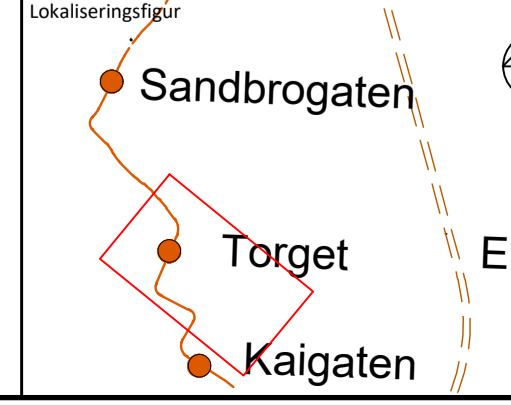
Y:\15187615\15187615\BT5_DS1_LAY_H_Gravedybde.dwg - CaKan - Plottet: 2023-10-05, 13:55:57 - LAYOUT = BT5-H-10101 - XREF = Gravedybde_DS1_VA_og_FV_BT5_DS1_F_VA_BT5_DS1+regplan-v2_plangrenser_BT5-Lokaliseringfigur_BT5-DS1+Rammer_BT5-DS2-F-Barne_2D_BT5-DS1+veg_2d_geometri_BT5-DS1+veg_2d_ci_BT5-DS1+veg_2d_DS2_bygninger_grunnflateak_og_vann_DS2_kart_VA_DS1_bygning_grunnflateak_og_vann_DS1_kart_VA_BT5_Tegningkarting_VA



Gravedybde		Permanent spunt	
0 - 0,5 m	2,5 - 3,0 m	Light grey	Black wavy line
0,5 - 1,0 m	3,0 - 3,5 m	Dark grey	Black dashed line
1,0 - 1,5 m	3,5 - 4,0 m	Black	Red wavy line
1,5 - 2,0 m	4,0 - 4,5 m	Black	Red dashed line
2,0 - 2,5 m	4,5 - 5,0 m	Black	Red dashed line
		Black	Red dashed line
		Black	Red dashed line

Utføres utenfor plangrensen. Må søkes til Riksantikvaren

Permanent spunt
 Grøfteavstivning



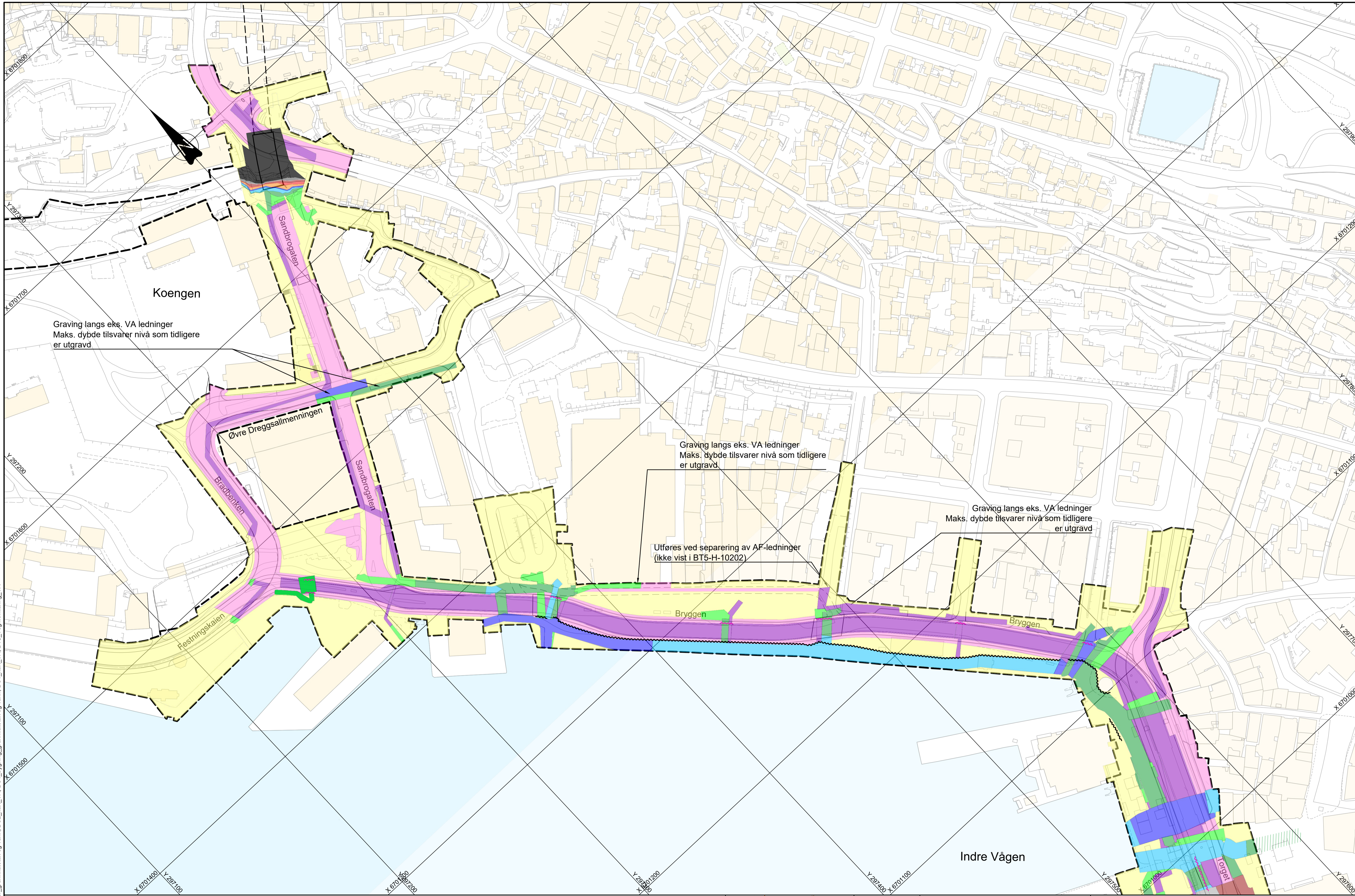
BT5 Bybanen til Åsane					
DS1 Kaigaten - Torget					
Oversiktstegning gravedybde FV og VA					
Revisjon	Revisjon gjelder	Utarb	Kontr	Godkjent	Rev. dato
01	Teknisk forprosjekt	CaKan	AK	IOV	2022-09-15
02	Til 2.gangs behandling	CaKan	HBU	IOV	2023-03-24

BERGEN KOMMUNE

Miljøloftet

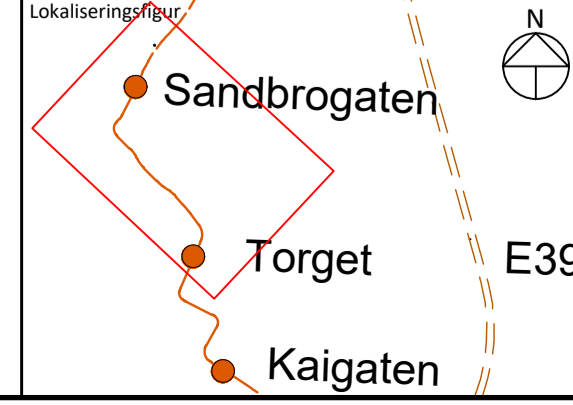
Leverandør		Norconsult	
Målestokk	Tegningsnummer/dokumentkode	Plan id	Rev.
1:1000	BT5-GH-10101	65800000	02

Y:\51817616\BT5_DS1_LAY_H_Gravedybde.dwg - CaKan - Plottet: 2023-10-05, 14:05:46 - LAYOUT = BT5-H-10201 - XREF = Gravedybde_DS1_VA_og_FV_BT5_DS1_F_VA_BT5_DS1-F-regplan-vr2_plangrenser_BT5-Lokaliseringstegning_BT5-DS1-Rammer_BT5-DS2-F-Barne_ZD_BT5-DS1-F-veg_2d_geomtri_BT5-DS1-F-veg_2d_ci_BT5-DS1-F-veg_2d_DS2_bygninger_grunnflateak_og_vann_DS2_kart_VA_DS1_bygning_grunnflateak_og_vann_DS1_kart_VA_BT5_bygning_grunnflateak_og_vann_DS1_kart_VA_BT5_bygning_grunnflateak_og_vann_DS1_kart_VA



Gravedybde		Permanent spunt	
0 - 0,5 m	2,5 - 3,0 m	5,0 - 5,5 m	~~~~~~
0,5 - 1,0 m	3,0 - 3,5 m	5,5 - 6,0 m	~~~~~~
1,0 - 1,5 m	3,5 - 4,0 m	6,0 - 16,0 m	~~~~~~
1,5 - 2,0 m	4,0 - 4,5 m	Utføres utenfor plangrensen. Må søkes til Riksantikvaren	~~~~~~
2,0 - 2,5 m	4,5 - 5,0 m		~~~~~~

Permanent spunt
Grøfteavstivning



BT5 Bybanen til Asane
DS1 Torget - Sandbrogaten
Oversiktstegning gravedybde FV og VA

Revisjon	Revisjon gjelder	Utarb	Kontr	Godkjent	Rev. dato
01	Teknisk forprosjekt	CaKan	AK	IOV	2022-09-15
02	Til 2. gangs behandling	CaKan	HBU	IOV	2023-03-24

BERGEN KOMMUNE
Miljøloftet

Leverandør: Norconsult

Målestokk: 1:1000	Tegningsnummer/dokumentkode: BT5-GH-10201	Plan id: 65800000	Rev. 02
-------------------	---	-------------------	---------