

Tegnforklaring		Fjell		Mur		Støyskjerm	
	Bybane		Fjell		Mur		Støyskjerm
	Bybane- og bussplattform		Leskur		Rekkverk		Gjerde
	Kjøreveg		Trafikkøy		Konstruksjon		Stengt avkjørsel
	Gangveg/ gang- og sykkelveg		Mur		Eksisterende VA-kulvert		Tunnel
	Sykkelveg/ sykkelfelt		Hensvisning vegmodell		Sikringszone drikkevann		Eksisterende tunnel
	Annet vegareal/ grøntareal		Hensvisning konstruksjon		Frisikt mellom kjøretøy		Eiendomsgrense
					Frisikt myke trafikanter		Profileringsbane

BT5 Bybanen til Asane
DS4, Fv 578 Åsamyrane over Stamskaret
 Plan og profil 20812 pr. 0-680

Revisjon	Revisjon gjelder	Utarb	Kontr	Godkjent	Rev. dato
01	Teknisk forprosjekt	KLN	LE	IOV	2022-09-15

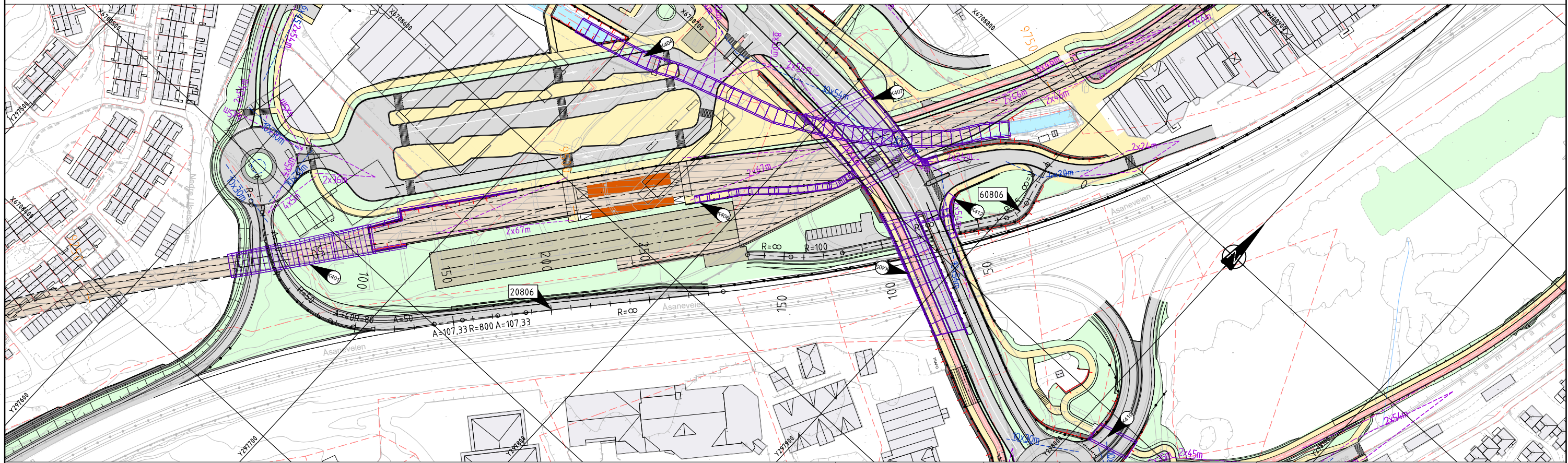
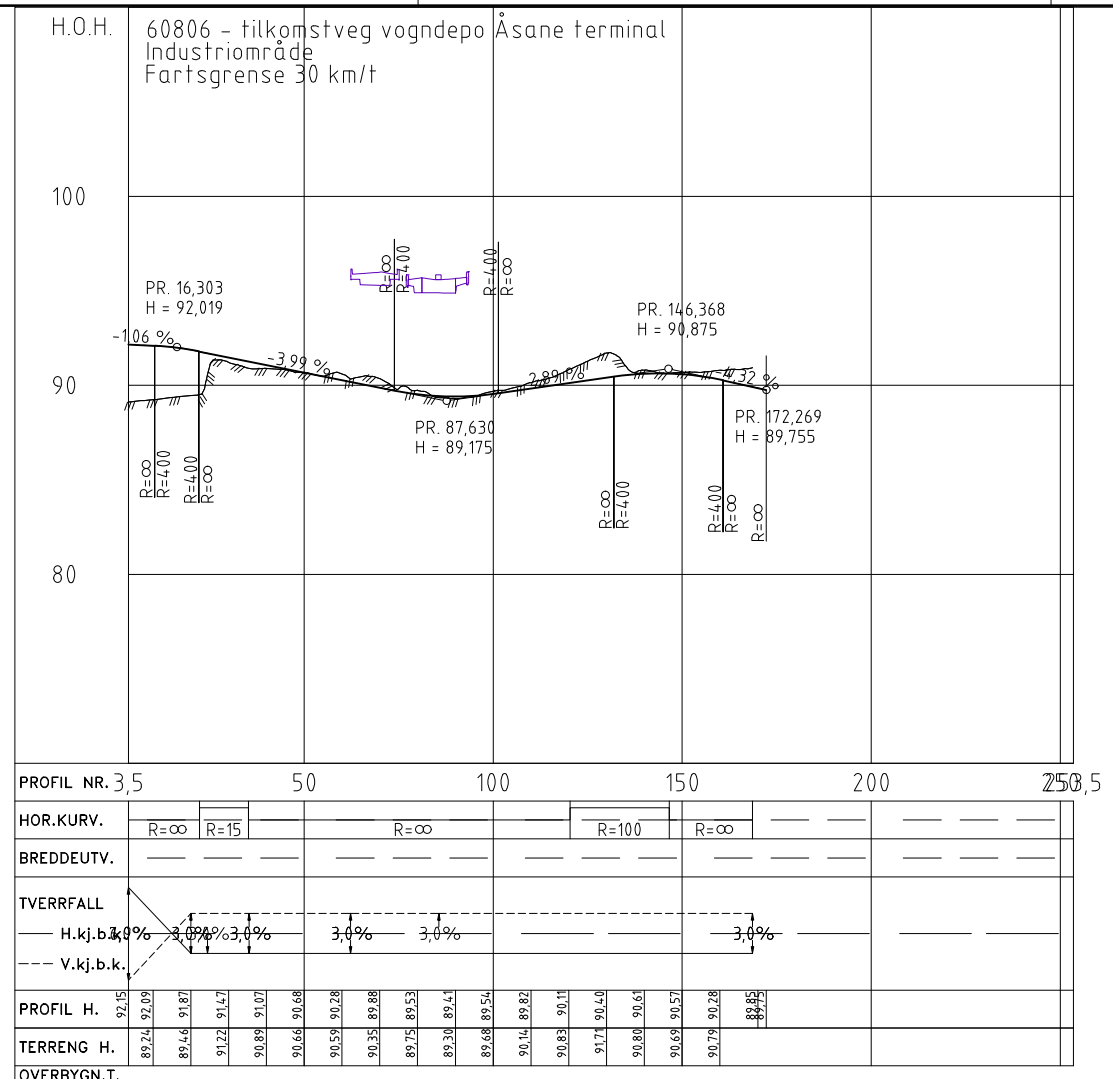
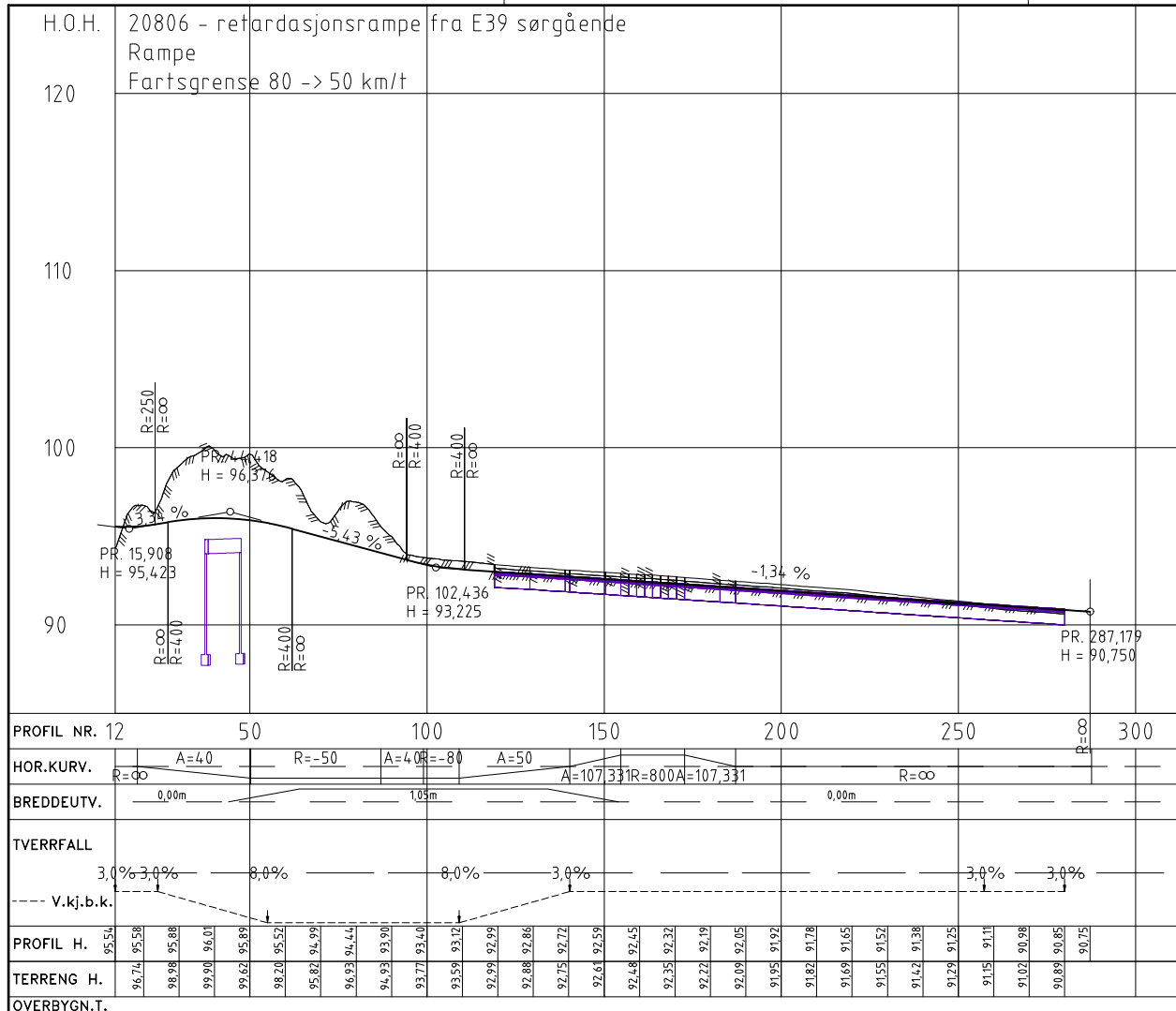
Leverandør: **Norconsult**

Målestokk: 1:1000/1:200

Tegningsnummer/dokumentkode: **BT5-D-40201**

Plan id: **65830000**

Rev. **01**



Tegnforklaring

	Bybane		Fjell
	Bybane- og bussplattform		Leskur
	Kjøreveg		Trafikkøy
	Gangveg/ gang- og sykkelveg		Mur
	Sykkelveg/ sykkelfelt		Hensvisning vegmodell
	Annet vegareal/ grøntareal		Hensvisning konstruksjon

	Mur		Støyskerm
	Rekkverk		Gjerde
	Konstruksjon		Stengt avkjørsel
	Eksisterende VA-kulvert		Tunnel
	Sikringszone drikkevann		Eksisterende tunnel
	Frisikt mellom kjøretøy		Eiendomsgrænse
	Frisikt myke trafikanter		Profileringsbane

BT5 Bybanen til Åsane
DS4, Retardasjonsrampe E39 sørgående
Plan og profil 20806 pr. 0-280, 60806 pr. 0-170

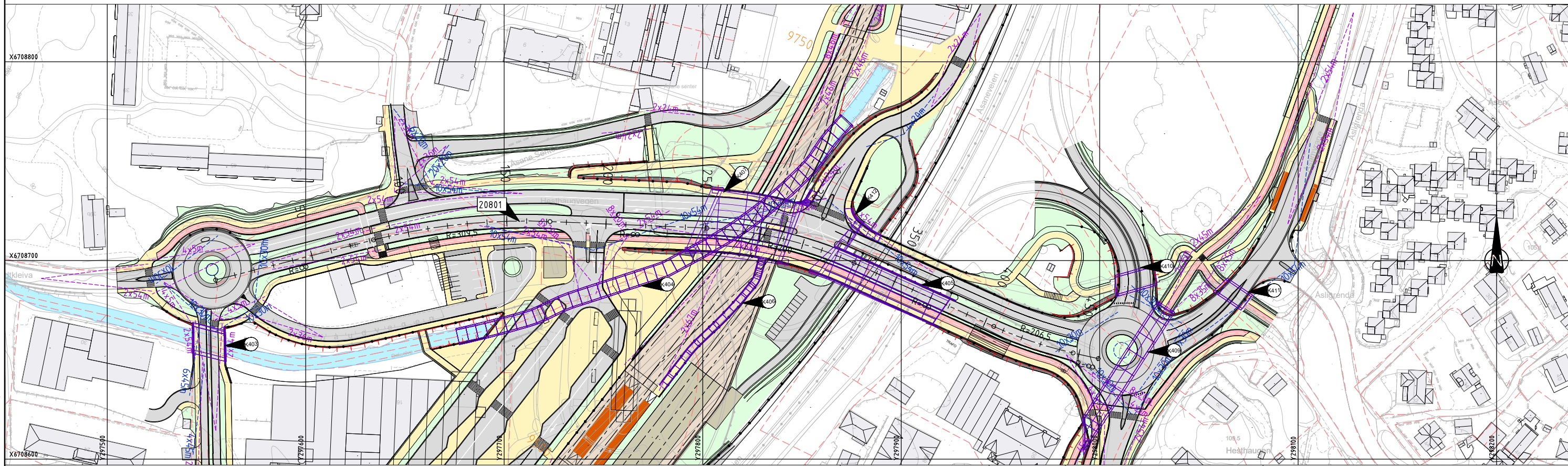
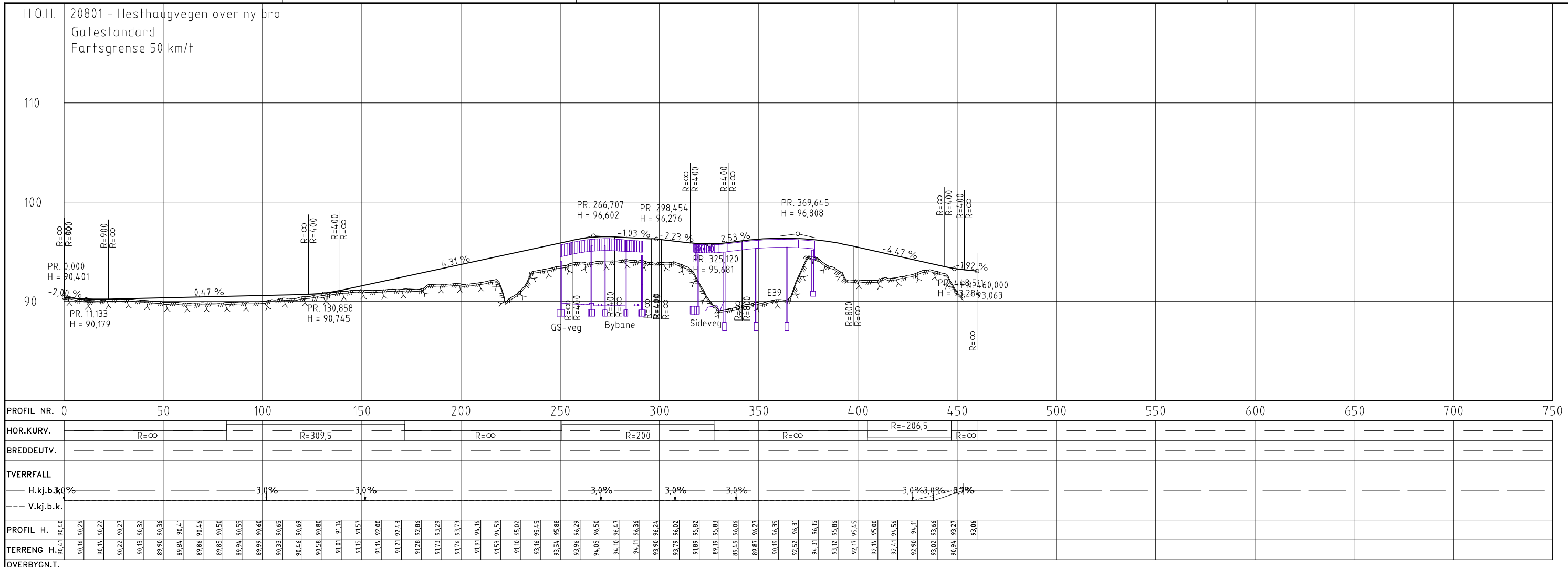
Revisjon	Revisjon gjelder	Utarb	Kontr	Godkjent	Rev. dato
01	Teknisk forprosjekt	KLN	LE	IOV	2022-09-15

Lokaliseringsfigur

Bergen Kommune
Miljøloftet

Leverandør: **Norconsult**

Målestokk: 1:1000/1:200
Tegningsnummer/dokumentkode: BT5-D-40203
Plan id: 65830000
Rev. 01



Tegnforklaring		Fjell		Mur		Støyskjerm	
	Bybane		Fjell		Mur		Støyskjerm
	Bybane- og bussplattform		Leskur		Rekkverk		Gjerde
	Kjøreveg		Trafikkøy		Konstruksjon		Stengt avkjørsel
	Gangveg/ gang- og sykkelveg		Mur		Eksisterende VA-kulvert		Tunnel
	Sykkelveg/ sykkelfelt		Hensvisning vegmodell		Sikringsone drikkevann		Eksisterende tunnel
	Annet vegareal/ grøntareal		Hensvisning konstruksjon		Frisikt mellom kjøretøy		Eiendomsgrense
					Frisikt myke trafikanter		Profileringsbane

Lokaliseringsskisse

BT5 Bybanen til Asane
DS4, Fv240 Hesthaugvegen over ny bro
 Plan og profil 20801 pr. 0-460

Revisjon	Revisjon gjelder	Utarb	Kontr	Godkjent	Rev. dato
01	Teknisk forprosjekt	KLN	LE	IOV	2022-09-15

Bergen Kommune

Leverandør

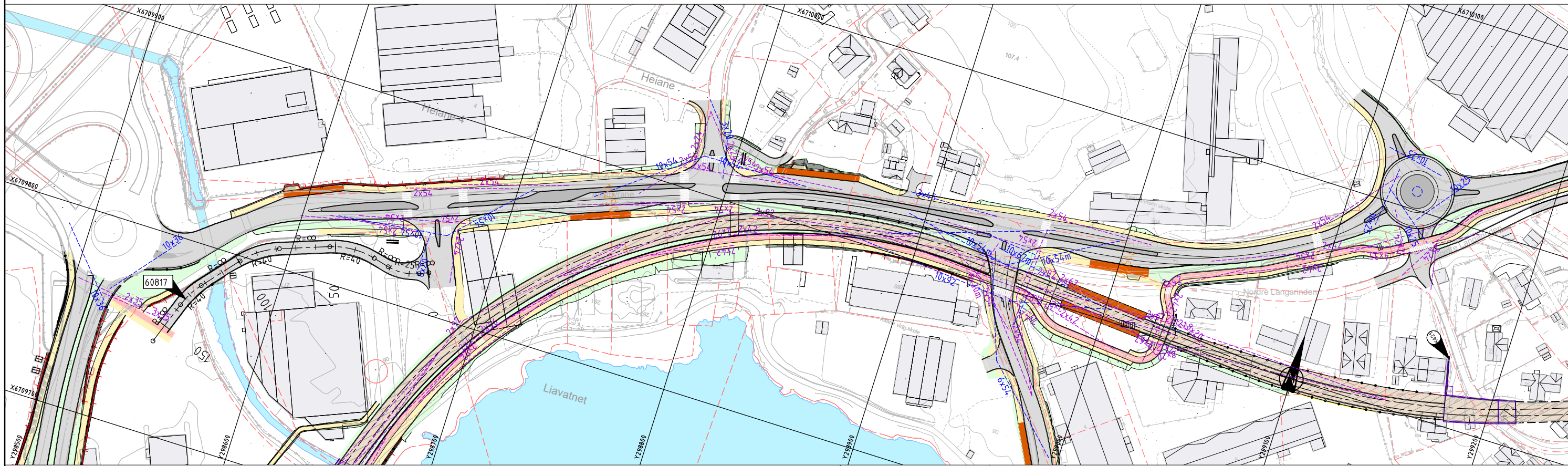
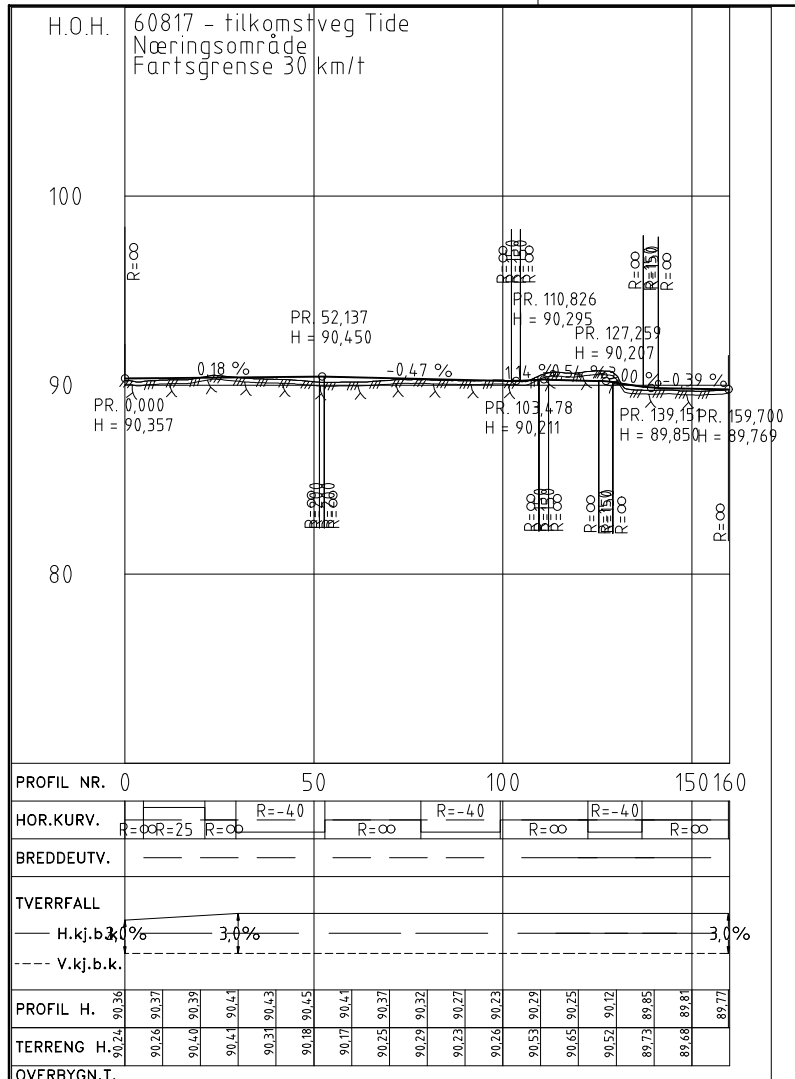
Norconsult

Målestokk: 1:1000/1:200

Tegningsnummer/dokumentkode: BT5-D-40205

Plan id: 65830000

Rev. 01

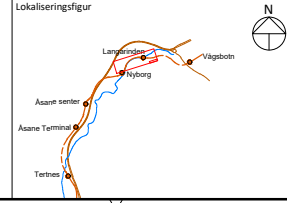


- Tegnforklaring**
- Bybane
 - Bybane- og bussplattform
 - Kjøreveg
 - Gangveg/ gang- og sykkelveg
 - Sykkelveg/ sykkelfelt
 - Annet vegareal/ grøntareal

- Fjell
- Leskur
- Trafikkøy
- Mur
- Hensvisning vegmodell
- Hensvisning konstruksjon

- Mur
- Rekkverk
- Konstruksjon
- Eksisterende VA-kulvert
- Sikringsone drikkevann
- Frisikt mellom kjøretøy
- Frisikt myke trafikanter

- Støyskjerm
- Gjerde
- Stengt avkjørsel
- Tunnel
- Eksisterende tunnel
- Eiendomsgrense
- Profileringsbane



BT5 Bybanen til Asane
DS4, Åsamyrane på Nyborg
Plan og profil 60817 pr. 0-160

Revisjon	Revisjon gjelder	Utarb	Kontr	Godkjent	Rev. dato
01	Teknisk forprosjekt	KriSom	LE	IOV	2022-09-15

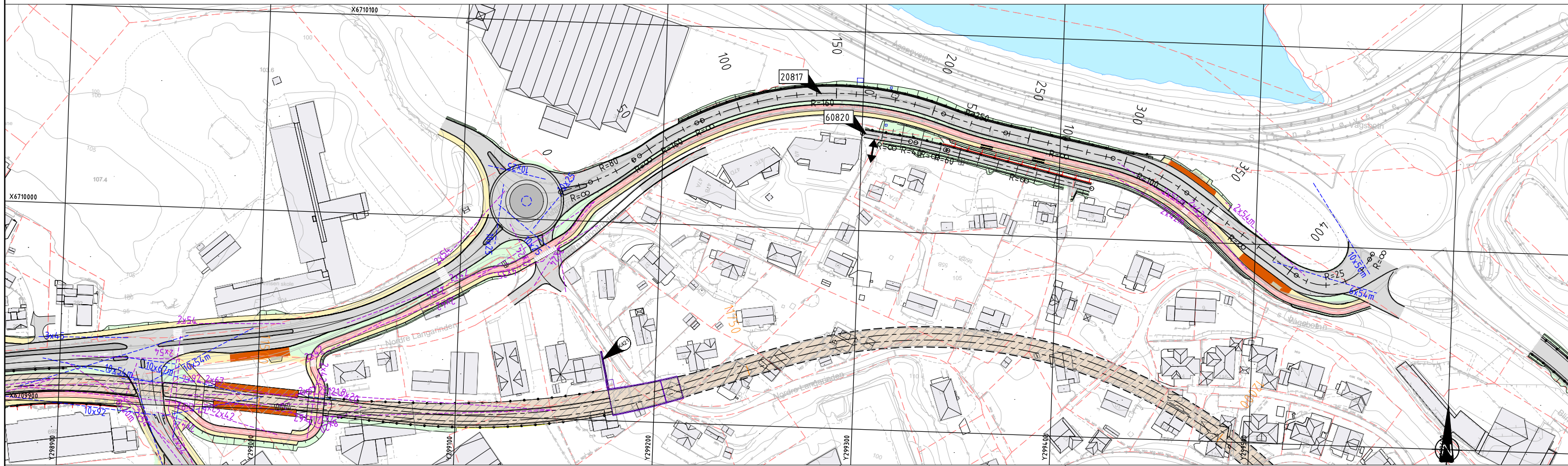
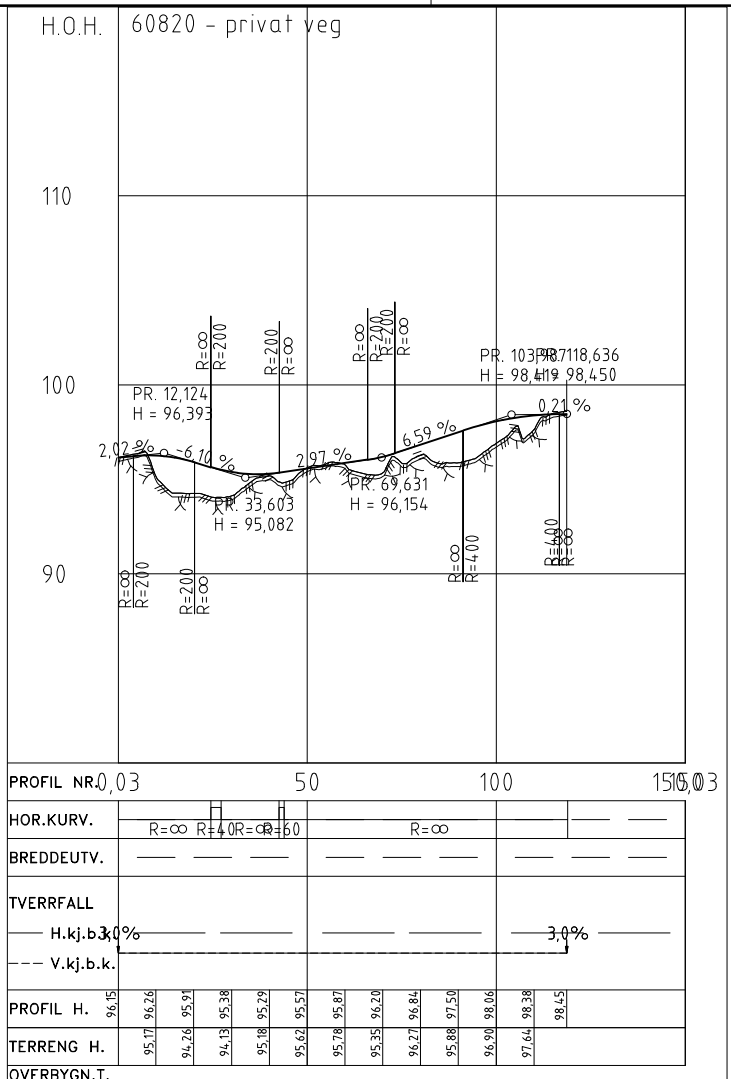
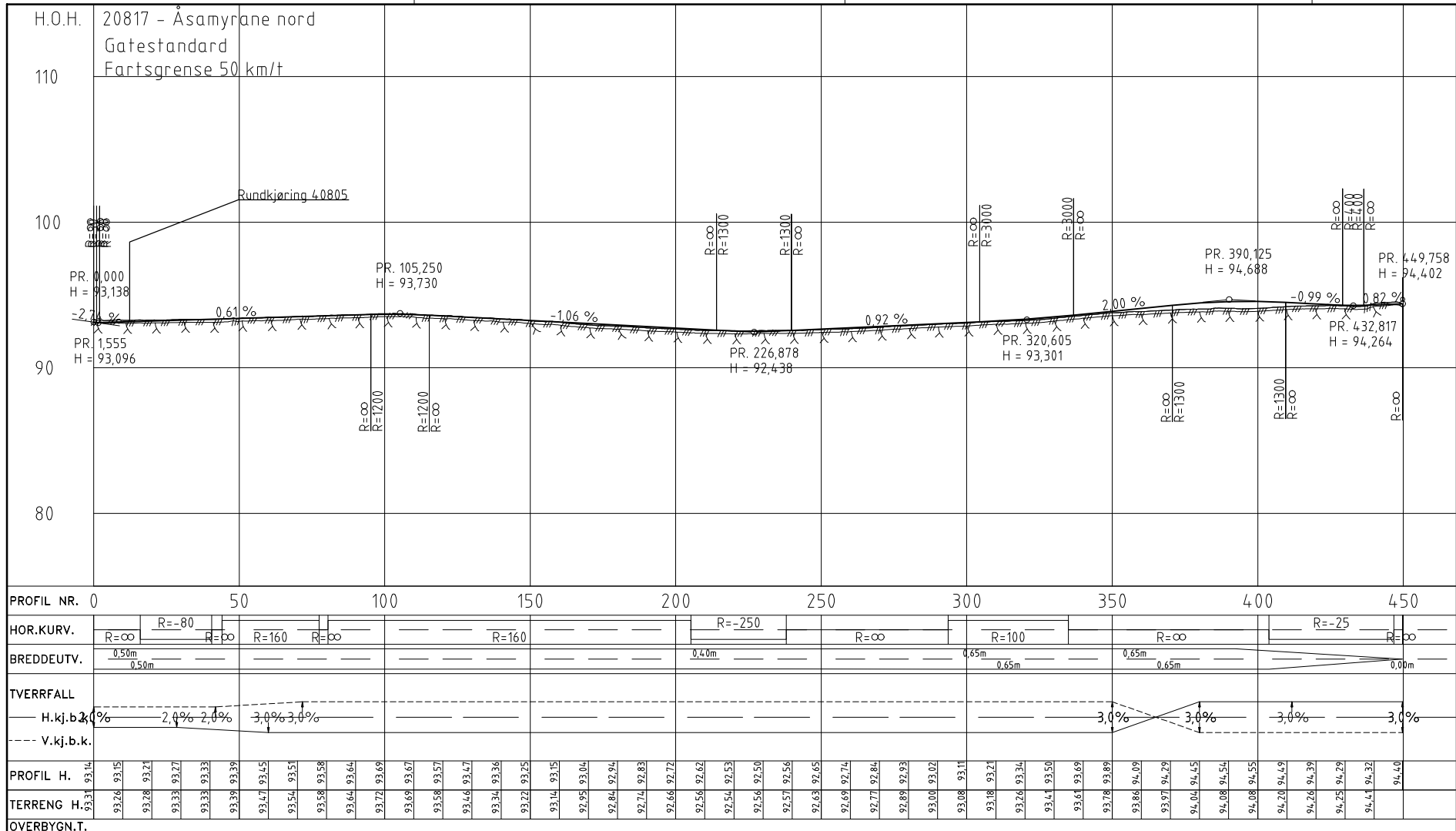
Leverandør **Norconsult**

Målestokk 1:1000/1:200

Tegningsnummer/dokumentkode BT5-D-40212

Plan id 65830000

Rev. 01



Tegnforklaring		Fjell		Mur		Støyskjerm	
	Bybane		Fjell		Mur		Støyskjerm
	Bybane- og bussplattform		Leskur		Rekkverk		Gjerde
	Kjøreveg		Trafikkøy		Eksisterende VA-kulvert		Stengt avkjørsel
	Gangveg/ gang- og sykkelveg		Mur		Sikringszone drikkevann		Tunnel
	Sykkelveg/ sykkelfelt		Hensvisning vegmodell		Frisikt mellom kjøretøy		Eksisterende tunnel
	Annet vegareal/ grøntareal		Hensvisning konstruksjon		Frisikt myke trafikanter		Eiendomsgrense
							Profilering bane

BT5 Bybanen til Åsane
 DS4, Åsamyrane mot Vågsbotn
 Plan og profil 20817 pr. 0-450, 60820, pr. 0-118

Revisjon	Revisjon gjelder	Utarb	Kontr	Godkjent	Rev. dato
01	Teknisk forprosjekt	KriSom	LE	IOV	2022-09-15

Lokaliseringsfigur

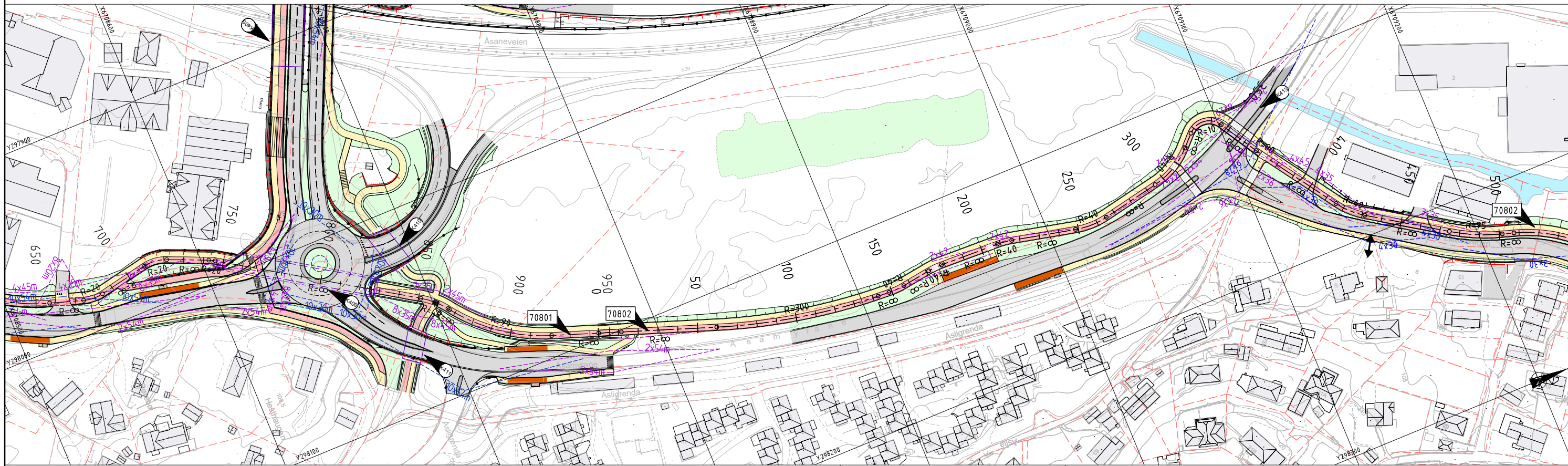
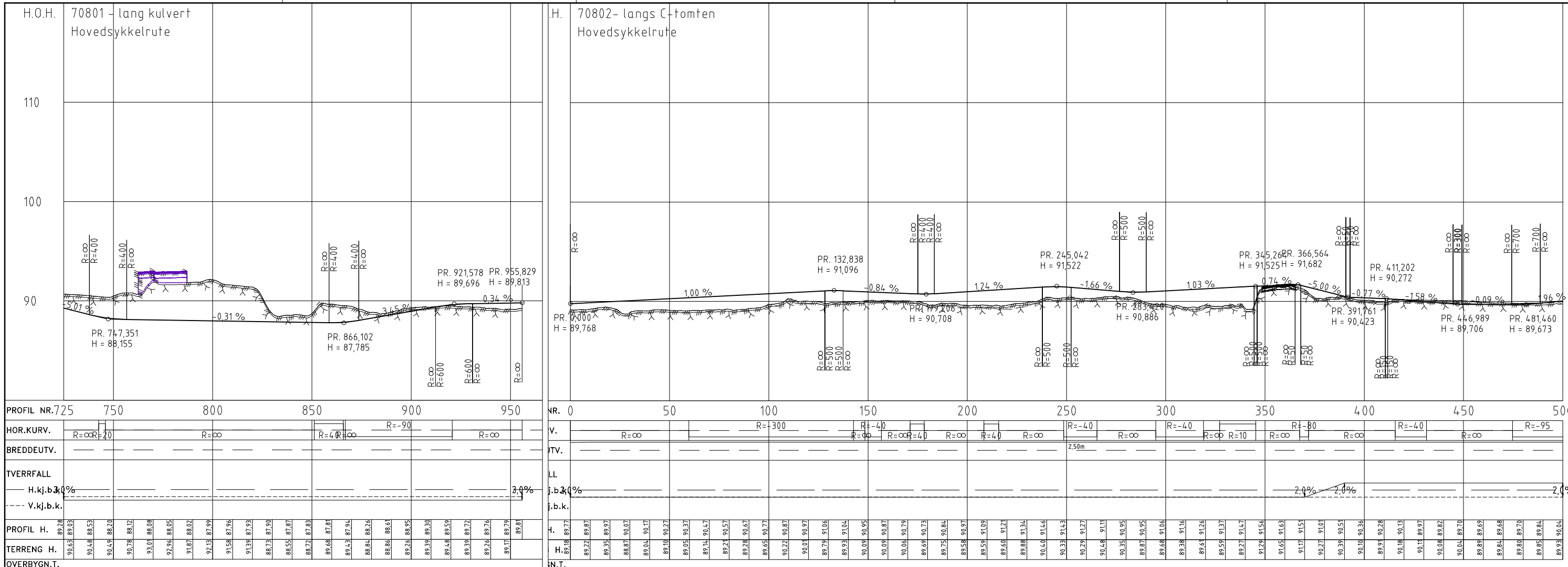
Leverandør: **Norconsult**

Målestokk: 1:1000/1:200

Tegningsnummer/dokumentkode: BT5-D-40213

Plan id: 65830000

Rev. 01



Tegnforklaring		Lokaliseringsfigur	
	Bybane		Fjell
	Bybane- og bussplattform		Leskur
	Kjøreveg		Trafikkøy
	Gangveg/ gang- og sykkelveg		Mur
	Sykkelveg/ sykkelfelt		Eksisterende VA-kulvert
	Annet vegareal/ grøntareal		Sikringszone drikkevann
			Frisikt mellom kjøretøy
			Frisikt myke trafikanter
			Støyskjerm
			Gjerde
			Stengt avkjørsel
			Tunnel
			Eksisterende tunnel
			Eiendomsgrænse
			Profileringsbane

BT5 Bybanen til Asane
DS4, Hovedsykkelrute
 Plan og profil 70801 pr. 740-950 / 70802, pr. 0-500

Revisjon	Revisjon gjelder	Utarb	Kontr	Godkjent	Rev. dato
G1	Teknisk forprosjekt	KLN	LE	IOV	2022-09-15
G2	Til 2. gangs behandling	KriSom	AK	IOV	2023-03-17

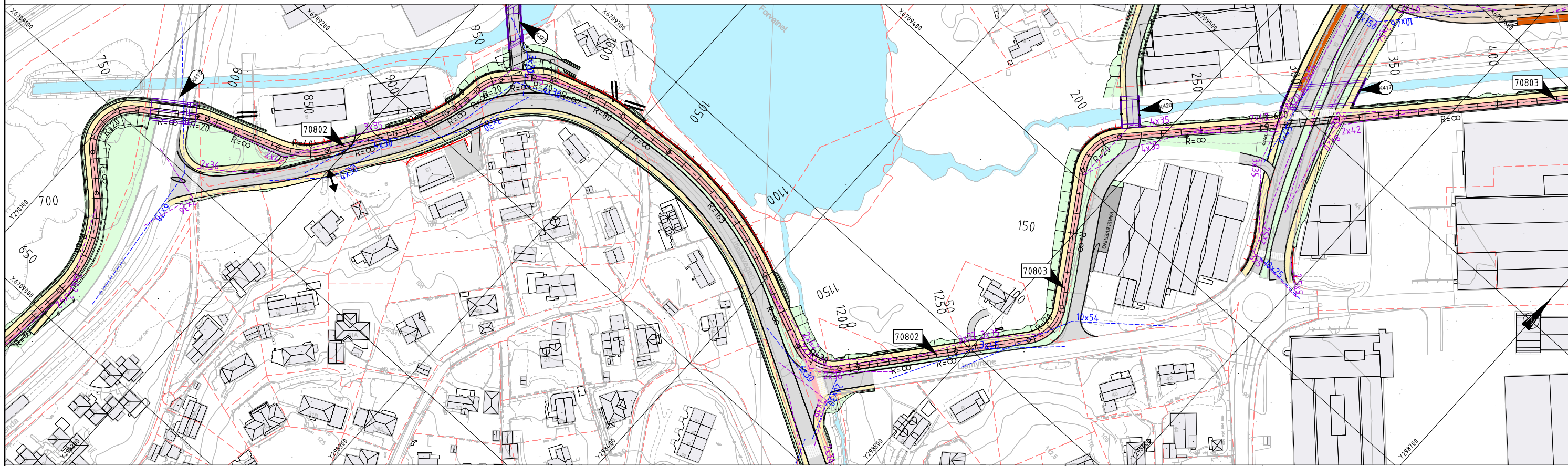
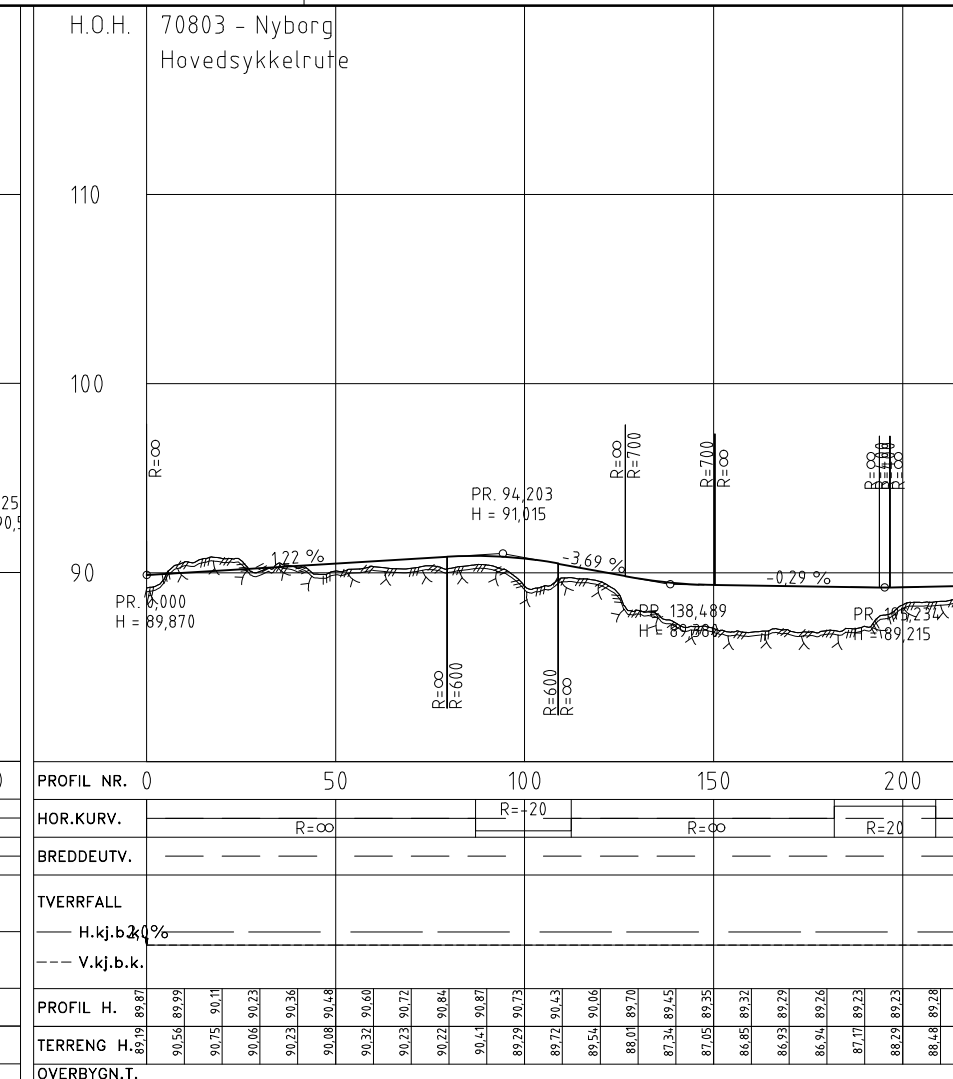
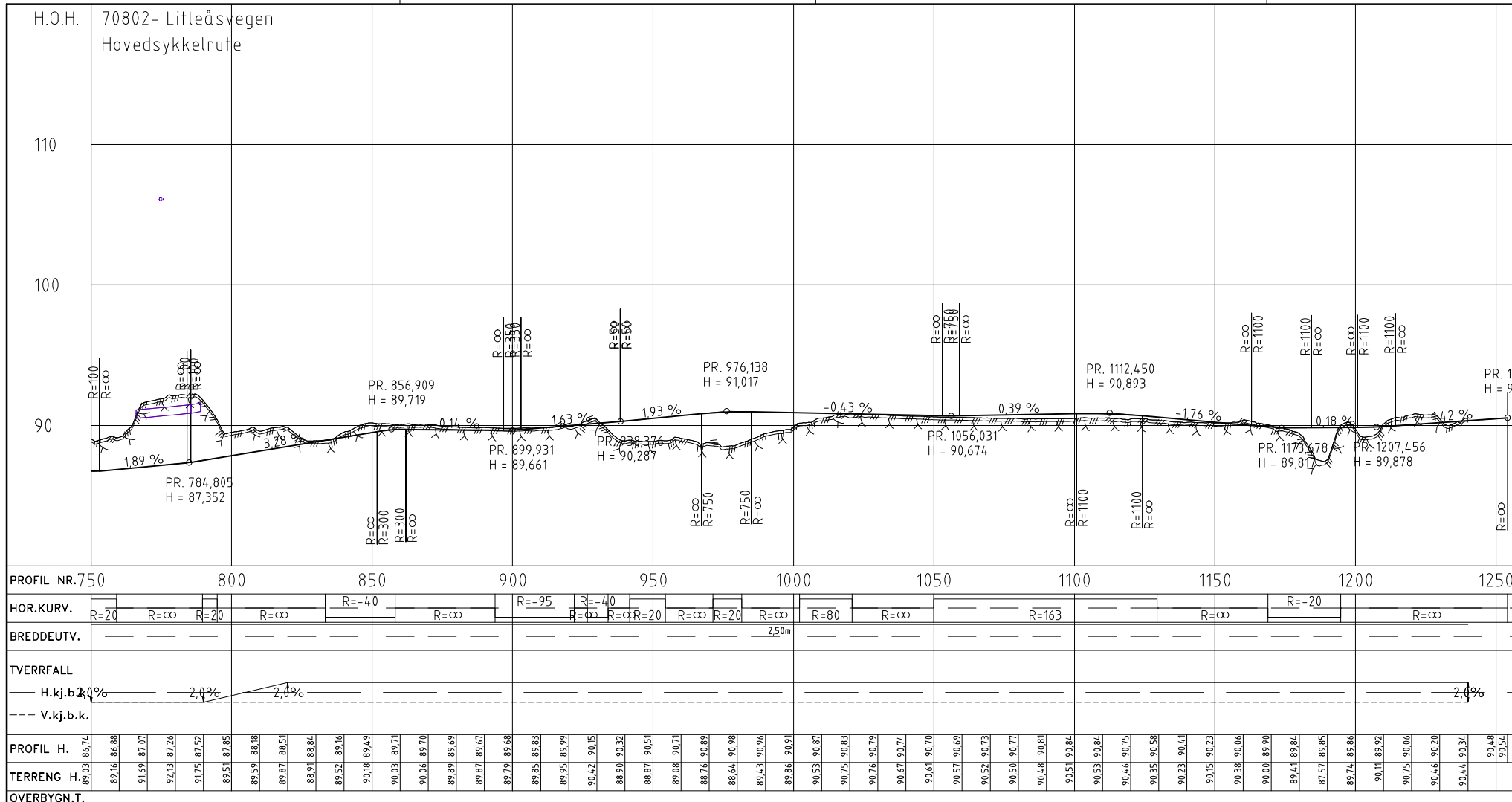
Leverandør: **Norconsult**

Målestokk: 1:1000/1:200

Tegningsnummer/dokumentkode: **BT5-D-40702**

Plan id: **65830000**

Rev. **02**



Tegnforklaring		Fjell		Mur		Støyskjerm	
	Bybane		Fjell		Mur		Støyskjerm
	Bybane- og bussplattform		Leskur		Rekkverk		Gjerde
	Kjøreveg		Trafikkøy		Eksisterende VA-kulvert		Stengt avkjørsel
	Gangveg/ gang- og sykkelveg		Mur		Sikringsone drikkevann		Tunnel
	Sykkelveg/ sykkelfelt		Hensvisning vegmodell		Frisikt mellom kjøretøy		Eksisterende tunnel
	Annet vegareal/ grøntareal		Hensvisning konstruksjon		Frisikt myke trafikanter		Eiendomsgrænse
							Profilerings bane

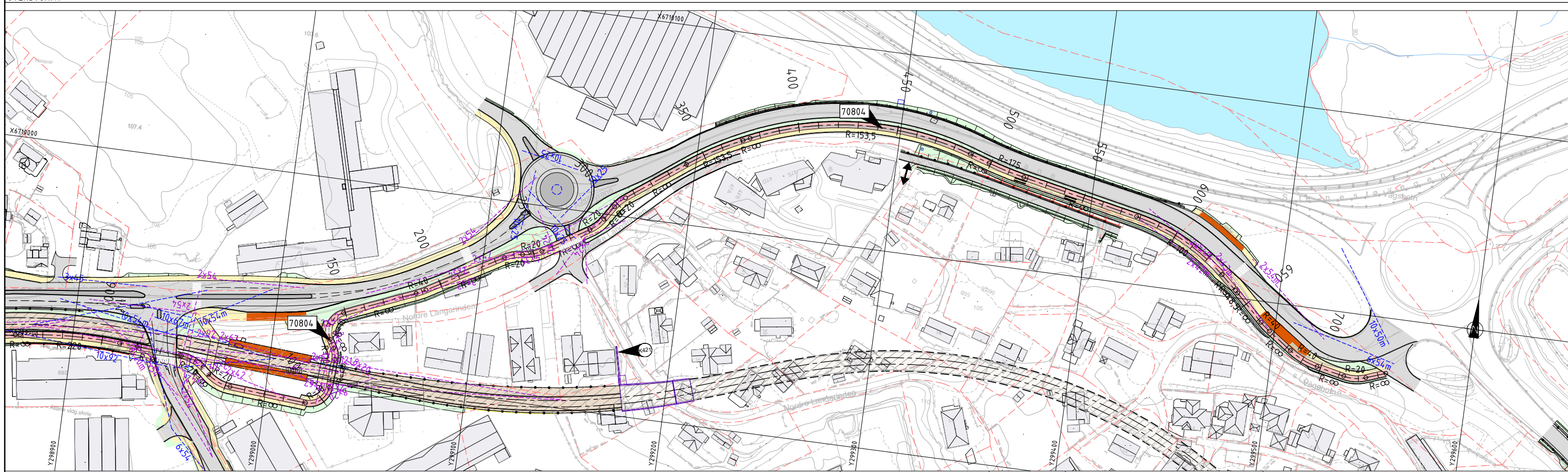
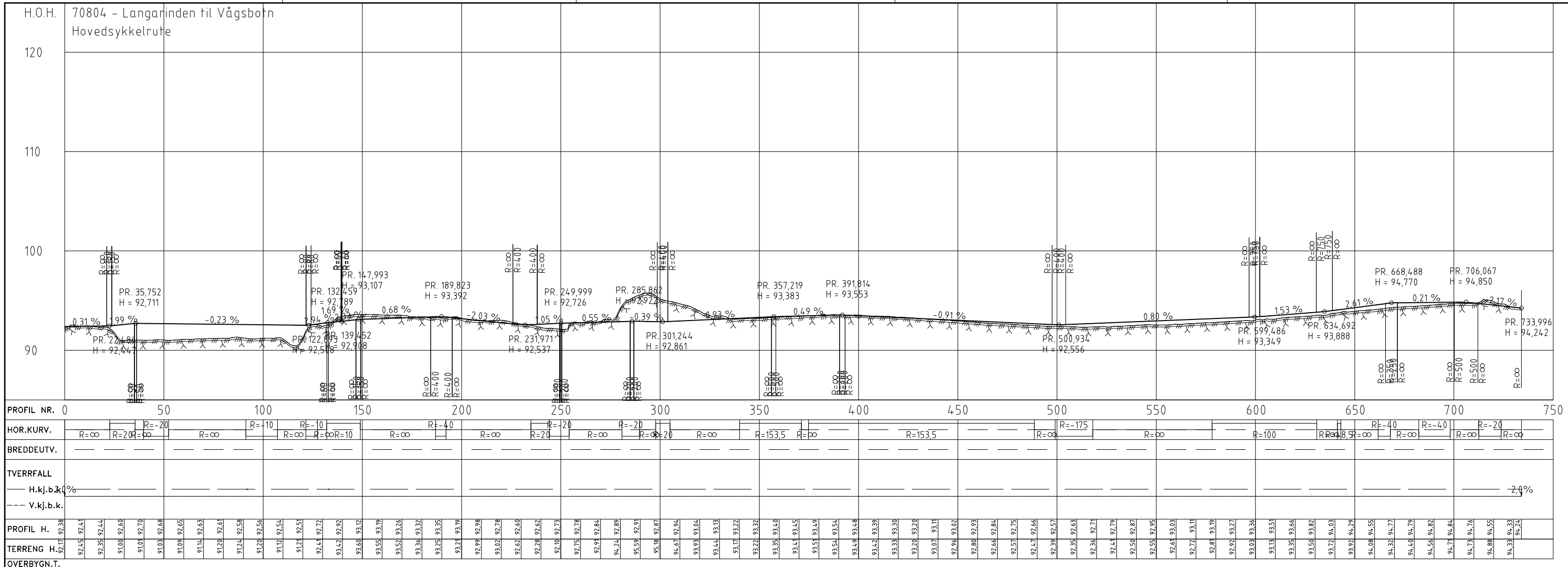
BT5 Bybanen til Asane
DS4, Hovedsykkelrute
 Plan og profil 70802 pr. 875-1210 / 70803 pr. 0-200

Revisjon	Revisjon gjelder	Utarb	Kontr	Godkjent	Rev. dato
01	Teknisk forprosjekt	KriSom	LE	IOV	2022-09-15

Lokaliseringsfigur

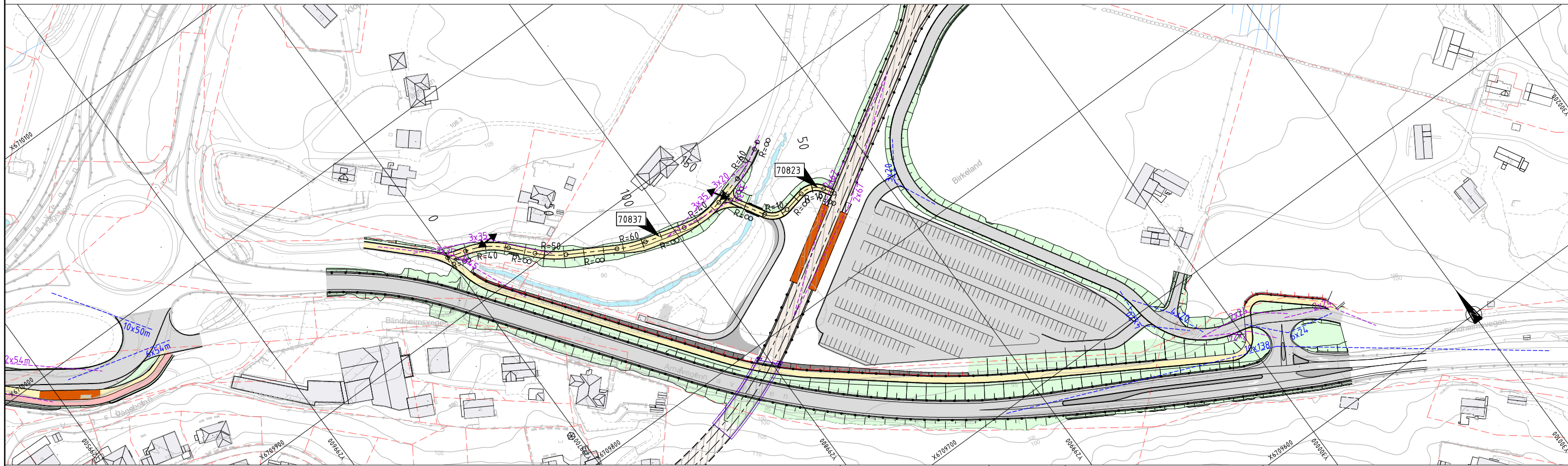
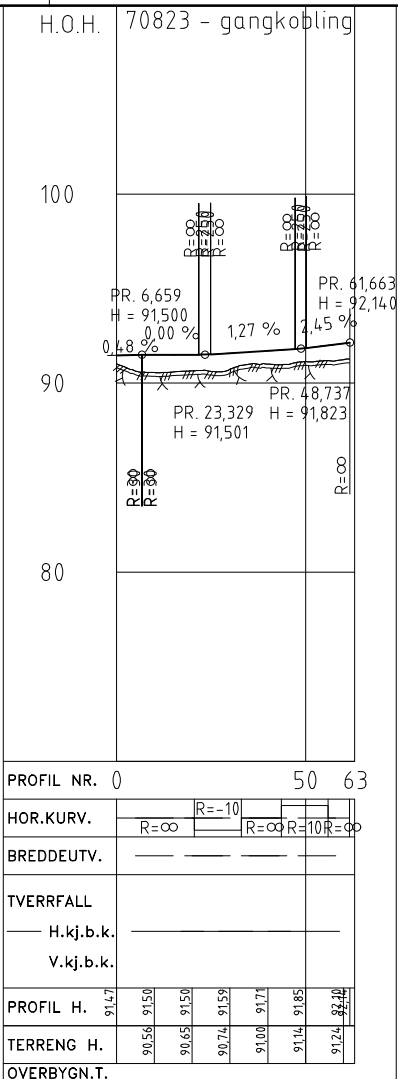
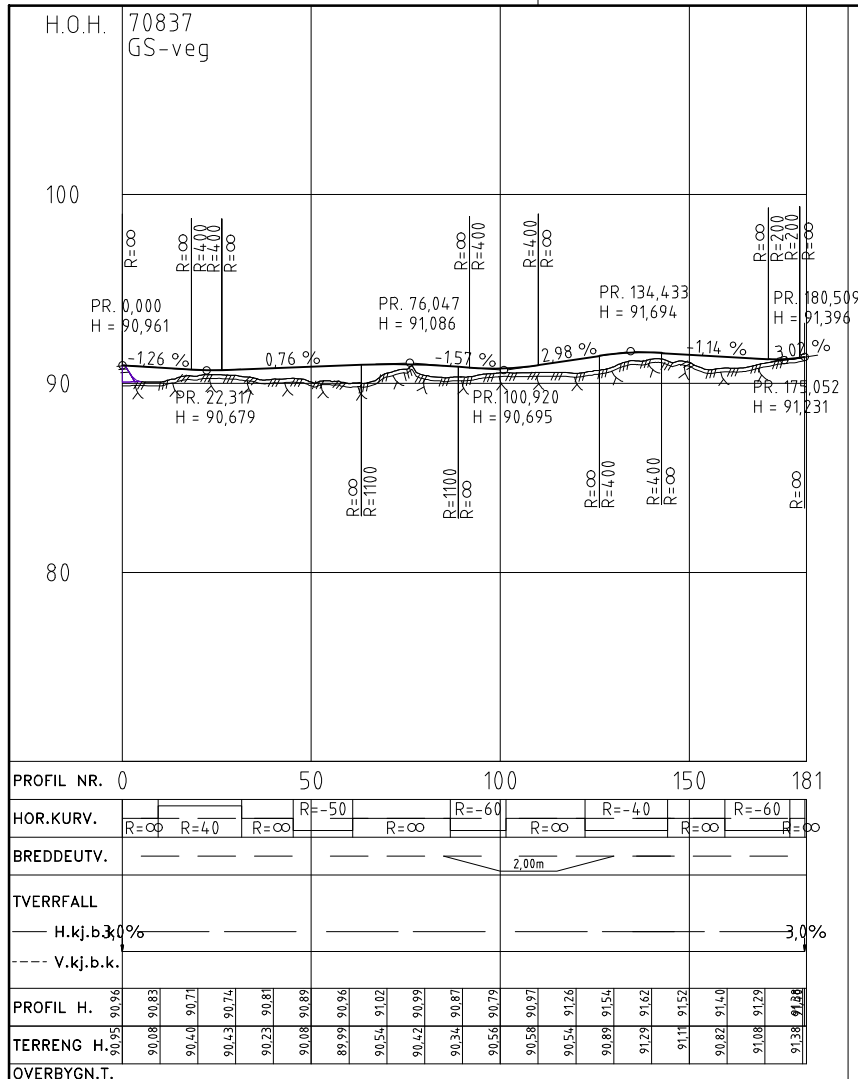
BERGEN KOMMUNE
 Miljøloftet

BT5-D-40703



Tegnforklaring Bybane Bybane- og bussplattform Kjøreveg Gangveg/ gang- og sykkelveg Sykkelveg/ sykkelfelt Annet vegareal/ grøntareal		Fjell Leskur Trafikkøy Mur Hensvisning vegmodell Hensvisning konstruksjon		Mur Rekkverk Konstruksjon Eksisterende VA-kulvert Sikringsone drikkevann Frisikt mellom kjøretøy Frisikt myke trafikanter		Støyskjerm Gjerde Stengt avkjørsel Tunnel Eksisterende tunnel Eiendomsgrense Profileringsbane		Lokaliseringsfigur 	BT5 Bybanen til Asane DS4, Hovedsykkelrute Plan og profil 70804 pr. 0-734	BERGEN KOMMUNE Miljøloftet
Revisjon 01 Teknisk forprosjekt		Revisjon gjelder		Utarb. Kontr. Godkjent. Rev. dato Ki/Som LE IOV 2022-09-15		Leverandør Norecom		Målestokk 1:1000/1:200 Tegningsnummer/dokumentkode BT5-D-40705 Plan id 65830000 Rev. 01		

V:\58\705\58150\BIM\70804\DS4\K10_DS4_LAY_D-40704-70804.dwg 04.04.2022 Kristin Samerfeldt



Tegnforklaring		Fjell		Mur		Støyskjerm	
	Bybane		Fjell		Mur		Støyskjerm
	Bybane- og bussplattform		Leskur		Rekkverk		Gjerde
	Kjøreveg		Trafikkøy		Konstruksjon		Stengt avkjørsel
	Gangveg/ gang- og sykkelveg		Mur		Eksisterende VA-kulvert		Tunnel
	Sykkelveg/ sykkelfelt		Hensvisning vegmodell		Sikringsone drikkevann		Eksisterende tunnel
	Annet vegareal/ grøntareal		Hensvisning konstruksjon		Frisikt mellom kjøretøy		Eiendomsgrænse
					Frisikt myke trafikanter		Profileringsbane

BT5 Bybanen til Asane
DS4, Gang- og sykkelveg Vågsbotn
 Plan og profil 70837 pr. 0-155 og 70823 pr. 0-61

Revisjon	Revisjon gjelder	Utarb	Kontr	Godkjent	Rev. dato
01	Teknisk forprosjekt	KriSom	LE	IOV	2022-09-15

Lokaliseringsfigur

BERGEN KOMMUNE

Miljøloftet

Norconsult

Leverandør

Målestokk 1:1000/1:200

Tegningsnummer/dokumentkode BT5-D-40707

Plan id 65830000

Rev. 01