

Vertikalnivå :  
 - - - - - Vertikalnivå 1 = under grunnen/tunnel  
 - - - - - Vertikalnivå 2 = på grunnen/vannoverflate  
 - - - - - Vertikalnivå 3 = over grunnen/bro

**Tegnforklaring** Plankart 1av 5 SOSI ver. 4.5.2

**Reguleringsplan PBL 2008 §12-5, Nr. 2 - Samferdselsanlegg og teknisk infrastruktur**

|       |   |
|-------|---|
| [SV]  | Veg (2010)  |
| [SKV] | Kjørefølg (2011)  |
| [SF]  | Fortau (2012)   |
| [SS]  | Sykkelanlegg (2017)   |
| [SVT] | Armen veggrunn - tekniske anlegg (2018)   |
| [STS] | Trasé for sporvegførstadsbane (2022)  |
| [SBT] | Armen banegrund - tekniske anlegg (2028)  |
| [SKF] | Kombinererte formål for samferdselsanlegg og/eller teknisk infrastrukturtraser (2800) |

**Linjesymbol**

|       |                              |
|-------|------------------------------|
| [---] | Planfargrense                |
| [---] | Formålsgrense                |
| [---] | Regulert sentreflinje (1221) |
| [---] | Måle og avstandslinje (1250) |

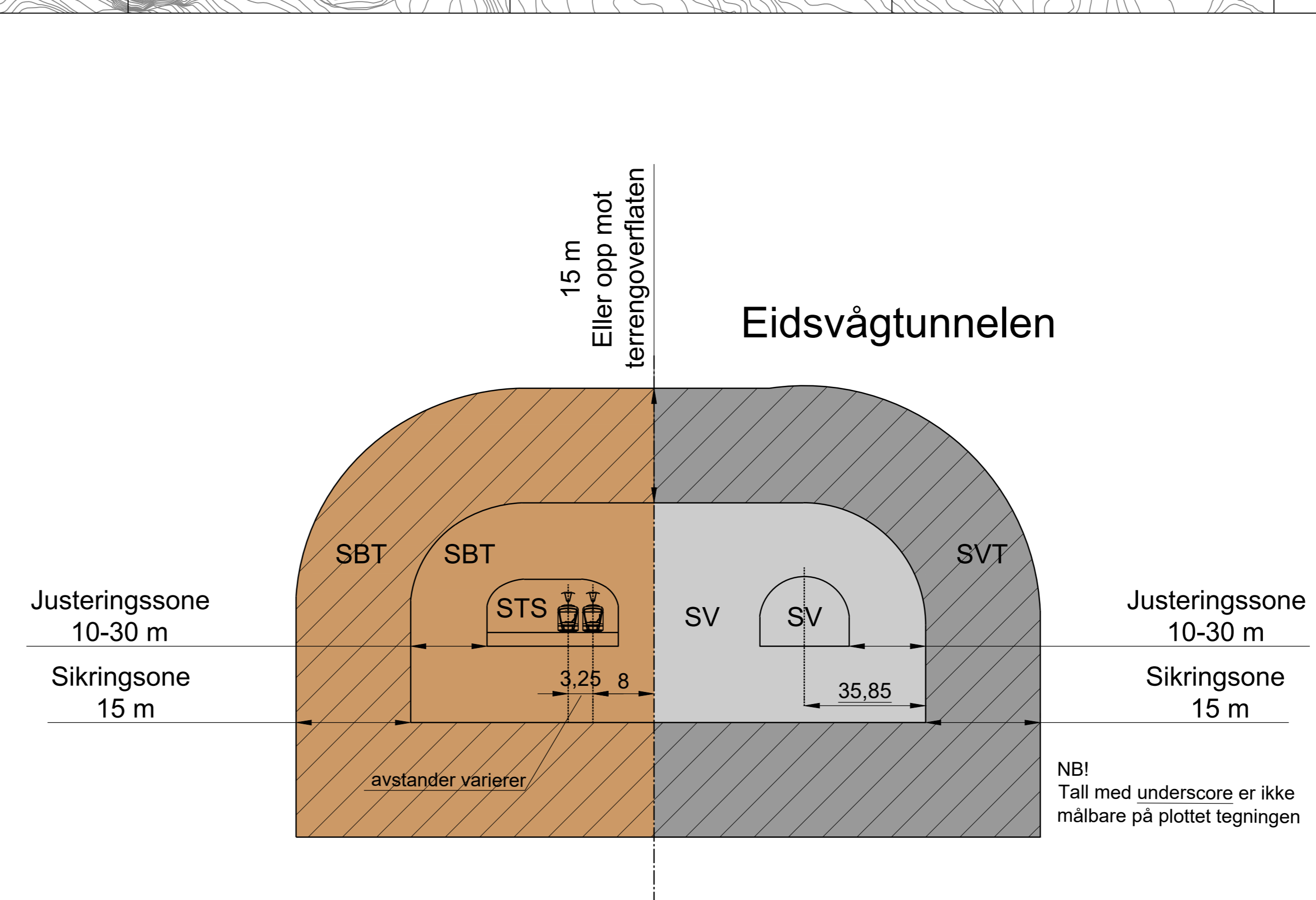
**REG. EIERFORM** (PBL §12.7 nr. 14)

[O] Offentlig arealformål

**Reguleringsplan, område-regulering for:**

Bergenuhus/Åsane, Bybanen fra sentrum til Åsane, Delstrekning 3, Eidsvågtunnelen - Tertneskrysset  
 Nasjonal arealplan-ID 4601\_65820000

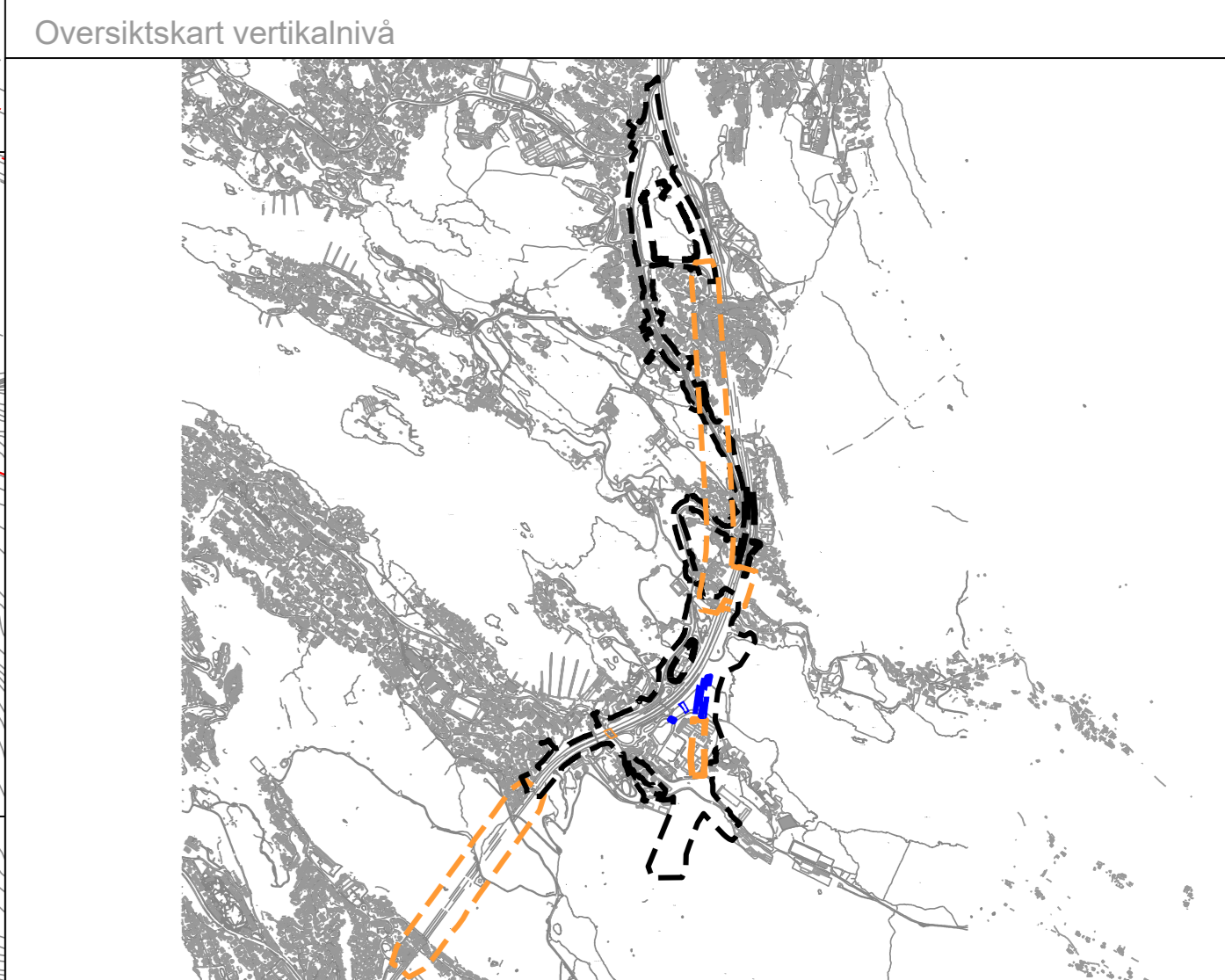
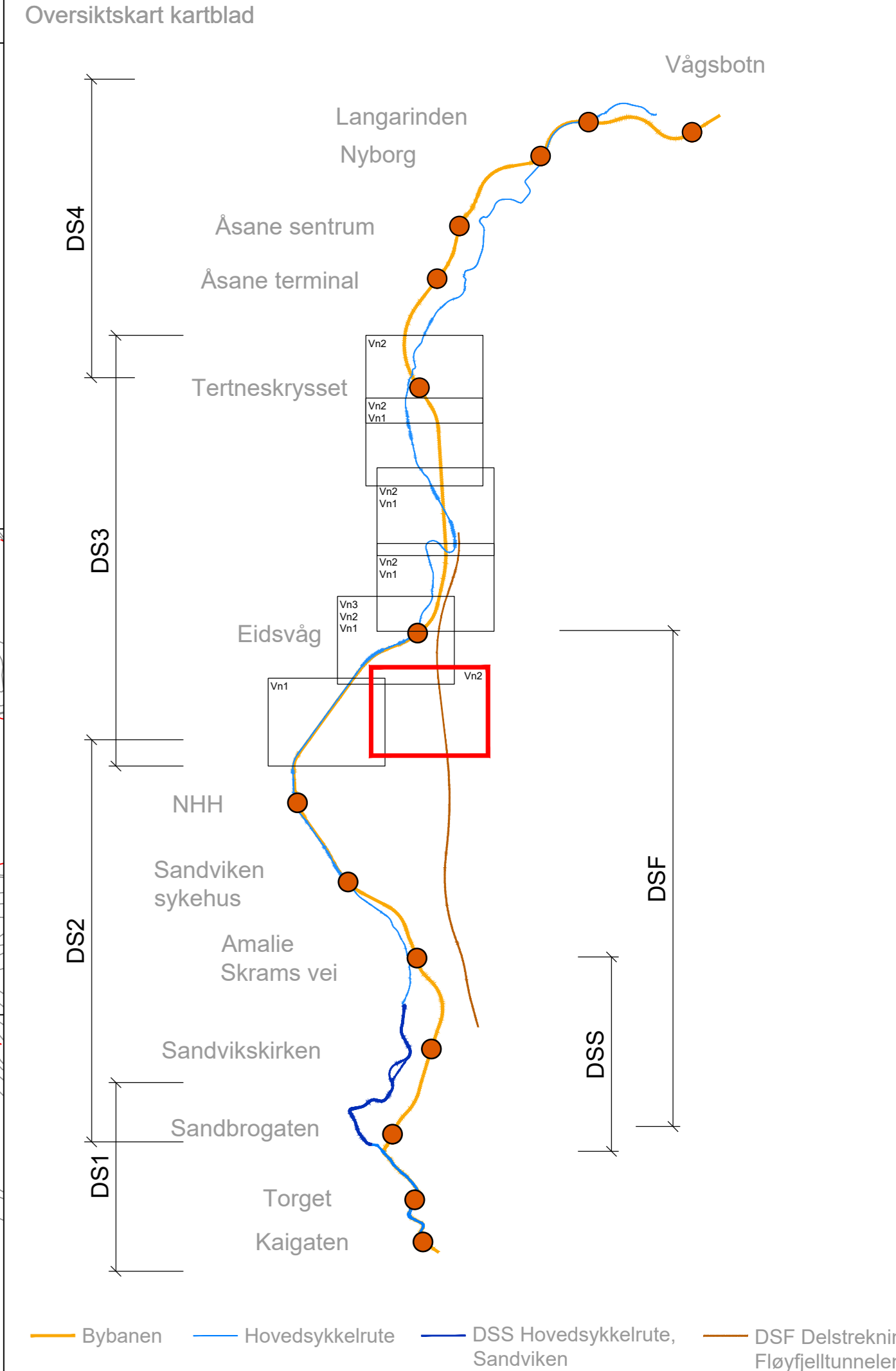
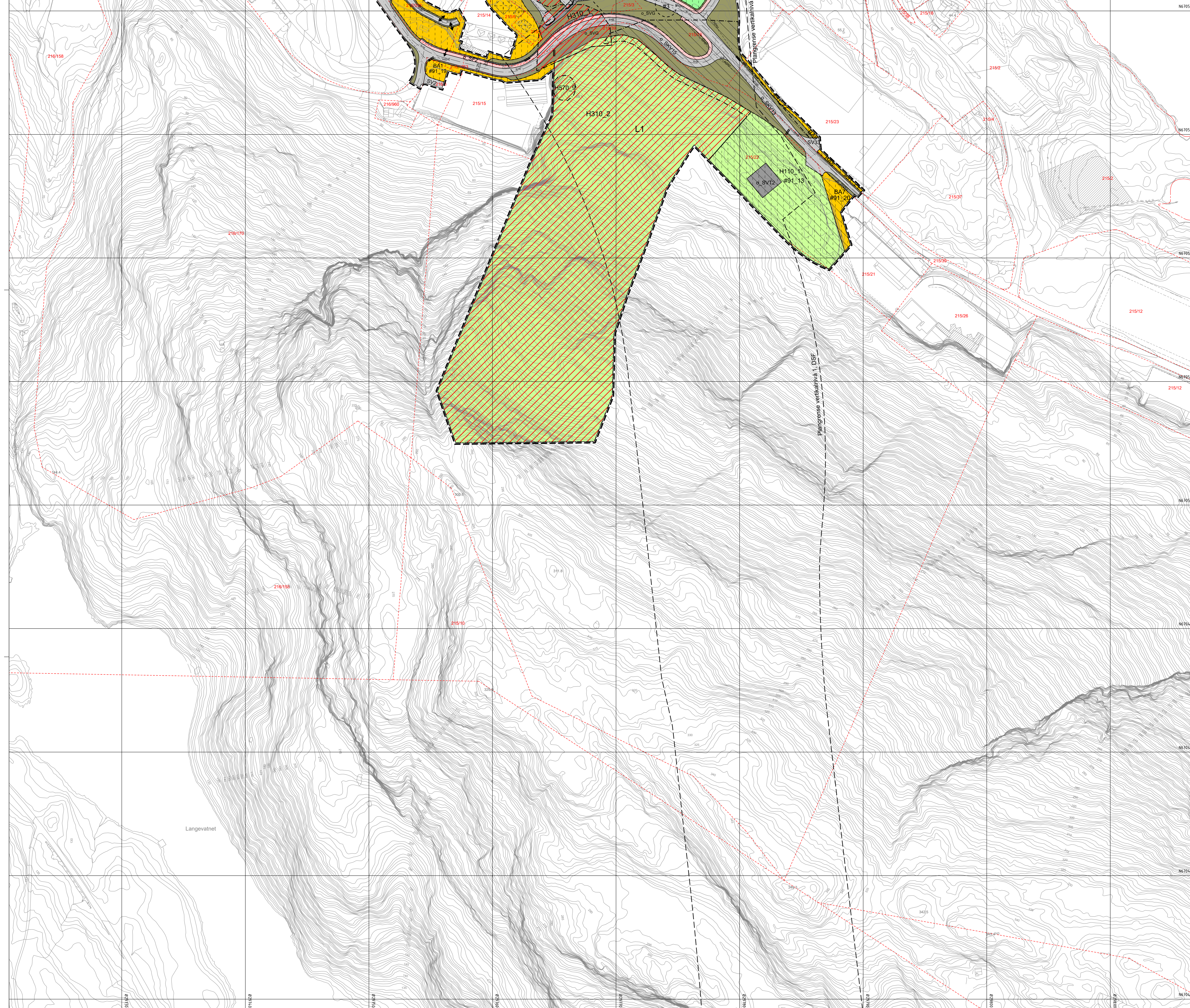
| Saksbehandling ifølge plan- og bygningsloven | Dato                       | Plankart dater              | Bestemmelse dater |
|--|----------------------------|-----------------------------|-------------------|
| Plancaspart                                  | 09.05.2018                 |                             |                   |
| Plancaspart kunningort                       | 19.05.2018                 |                             |                   |
| Bestilling offentlig ettersom                | 20.10.2022                 | 19.09.2022                  | 23.09.2022        |
| Offentlig utlysning, ta - 1                  | 05.11.2022 - 21.12.2022    | 19.09.2022                  | 23.09.2022        |
| Begrunnet hørings for deler av planen        | 13.02.2023 - 13.03.2023    | 10.02.2023                  |                   |
| Bystyrets vedtak                             | 05.03.2023                 | 05.03.2023                  | 05.03.2023        |
| Planvedtak kunningort                        | 05.03.2023                 | 05.03.2023                  | 05.03.2023        |
| Forstasgjeller                               | Utarbeidet av: [Signature] | Saksnummer: [Number]        | PLAN-2022/0563    |
|  | Utdratt av: [Signature]    | Slutt revidert dato: [Date] | 17.03.2023        |



**Reguleringsplan, område-regulering for:**

Bergenuhus/Åsane, Bybanen fra sentrum til Åsane, Delstrekning 3, Eidsvågtunnelen - Tertneskrysset  
 Nasjonal arealplan-ID 4601\_65820000

| Saksbehandling ifølge plan- og bygningsloven | Dato                       | Plankart dater              | Bestemmelse dater |
|--|----------------------------|-----------------------------|-------------------|
| Plancaspart                                  | 09.05.2018                 |                             |                   |
| Plancaspart kunningort                       | 19.05.2018                 |                             |                   |
| Bestilling offentlig ettersom                | 20.10.2022                 | 19.09.2022                  | 23.09.2022        |
| Offentlig utlysning, ta - 1                  | 05.11.2022 - 21.12.2022    | 19.09.2022                  | 23.09.2022        |
| Begrunnet hørings for deler av planen        | 13.02.2023 - 13.03.2023    | 10.02.2023                  |                   |
| Bystyrets vedtak                             | 05.03.2023                 | 05.03.2023                  | 05.03.2023        |
| Planvedtak kunningort                        | 05.03.2023                 | 05.03.2023                  | 05.03.2023        |
| Forstasgjeller                               | Utarbeidet av: [Signature] | Saksnummer: [Number]        | PLAN-2022/0563    |
|  | Utdratt av: [Signature]    | Slutt revidert dato: [Date] | 17.03.2023        |



**Vertikalnivå :**  
 - - - - - Vertikalnivå 1 = under grunnen/tunnel  
 - - - - - Vertikalnivå 2 = på grunnen/vannoverflate  
 - - - - - Vertikalnivå 3 = over grunnen/brø

**Tegnforklaring**

- Reguleringsplan PBL 2008**
- §12-5. Nr. 1 - Bebyggelse og anlegg**
    - BA Bebyggelse og anlegg (1001)
    - BS Sentrumsformål (1130)
    - BE Energianlegg (1510)
    - BKT Øvrige kommunaltekniske anlegg (1560)
  - §12-5. Nr. 2 - Samferdselsanlegg og teknisk infrastruktur**
    - Veg (2010)
    - SKV Kjørefveg (2011)
    - SF Fortau (2012)
    - ST Torg (2013)
    - SGT Gateutn (2014)
    - SGS Gangveg/gangareal/gågate (2015)
    - SGG Gangveg/gangareal/gågate (2016)
    - SS Sykkelanlegg (2017)
    - SVT Annen vegggrunn - tekniske anlegg (2018)
    - SVG Annen vegggrunn - grøntareal (2019)
    - STB Trase for sporveg/forstadsbane (2022)
    - SH Holdeplassplattform (2025)
    - SBT Annen banegrunn - tekniske anlegg (2028)
    - SRG Annen banegrunn - grøntareal (2029)
    - SH Kollektivholdeplass (2073)
    - SPA Parkerte formål for samferdselsanlegg og/eller teknisk infrastrukturtrasser (2800)
  - §12-5. Nr. 3 - Grønnstruktur**
    - GBG Blågrønnstruktur (3002)
    - GTD Turdrag (3030)
    - GT Turveg (3031)
    - GP Park (3050)
    - GV Vegetasjonsskjerm (3060)
  - §12-5. Nr. 6 - Landbruk, natur- og friluftsmål samt reindrift**
    - L LNFR areal for nødvendige tiltak (5100)
    - VD Dråkevann (6500)
    - FRF Friluftsområde (6700)
  - §12-6. JF §11-8a - Hensynssoner**
    - NND Nedslagsfelt dråkevann (110)
    - AK Andre sikringssoner (150)
    - §12-6. JF §118a - Hensynssoner
      - RA Ra- og skredfare (310)
      - FI Flomfare (320)
      - HS Hensynssoner
  - §12-7 - Bestemmelsesområder**
    - Vilkår for bruk av arealer, bygninger og anlegg (2)
    - Bestemmelsesområder (2)
    - Midlertidig bygge- og anleggsområde
- Linjesymbol**
- Illustrasjon av planens begrensning (vst 1m utenfor juridisk plangrense, RpGrense sammenfaller med RpFormålGrense)
  - Plangrense
  - Formålgrænse
  - Byggegrense (1211)
  - Bebyggelse som inngår i planen (1214)
  - Bebyggelse som forutsettes fjernet (1215)
  - Regulert sentertilnær (1221)
  - Friskiltelje (1222)
  - Regulert kant kjørebane (1223)
  - Regulert fotgjengerfelt (1226)
  - Regulert støyskjerm (1227)
  - Regulert støttemur (1228)
  - Måle og avstandslinje (1259)
- Punktsymboler**
- Vegstøtning/fysisk sperre (1231)
  - Stenging av avkjørsel (1241)
  - Avkjørsel - både inn og utkjørsel (1242)
  - Brukar (1251)
  - Tunnelåpning (1253)
- REGIERFORM (nr. §12-7 nr. 14)**
- Offentlig arealformål
  - Felles arealformål
- BASISKART**
- Eiendomsgrænse
  - Ekisterende bebyggelse
  - Godkjent tiltak
  - Geodetisk grenselag: UTM84, EUREF89
  - Geodetisk høydegrunnlag: NN2000
  - Site utkastet basiskart: 29.04.22, 31.01.23 (mattekl. bygg, plottutk.)
  - Skala: 1:1000 ved anrinningsplan
  - 0 25 50m

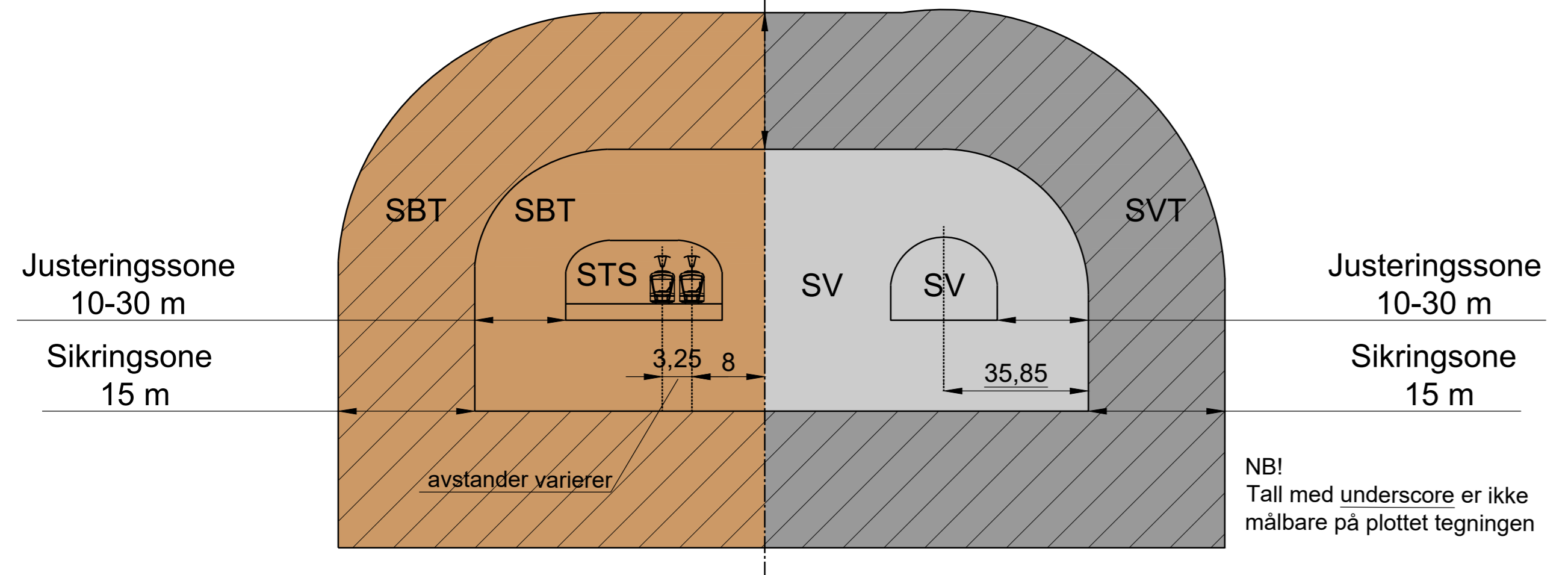
**Reguleringsplan, område-regulering for:**  
 Bergenhus/Åsane, Bybanen fra sentrum til Åsane, Delstrekning 3, Eidsvåg tunnelen - Tertneskrysset  
 Nasjonal arealplan-ID 4601\_65820000

| Saksbehandling ifølge plan- og bygningsloven | Dato                    | Plankart datert            | Bestemmelser datert            |
|--|-------------------------|----------------------------|--------------------------------|
| Plannøppstart                                | 09.05.2018              | 19.05.2018                 |                                |
| Plannøppstart kunningort                     | 19.05.2018              |                            |                                |
| Bestilling offentlig ettersyn                | 20.10.2022              | 15.09.2022                 | 23.09.2022                     |
| Offentlig ettersyn, tilsluttet               | 05.11.2022 - 21.12.2022 | 15.09.2022                 | 23.09.2022                     |
| Begrunnet hørings for deler av planen        | 13.02.2023 - 13.03.2023 | 10.02.2023                 | 10.02.2023                     |
| Bystyrets vedtak                             | 05.04.2023              | 05.04.2023                 | 05.04.2023                     |
| Planvedtak kunningort                        | 05.04.2023              | 05.04.2023                 | 05.04.2023                     |
| Forstasgjeller                               | Utarbeidet av: [navn]   | Sakenummer: PLAN-2022/0563 | Side revisjonsdato: 17.03.2023 |

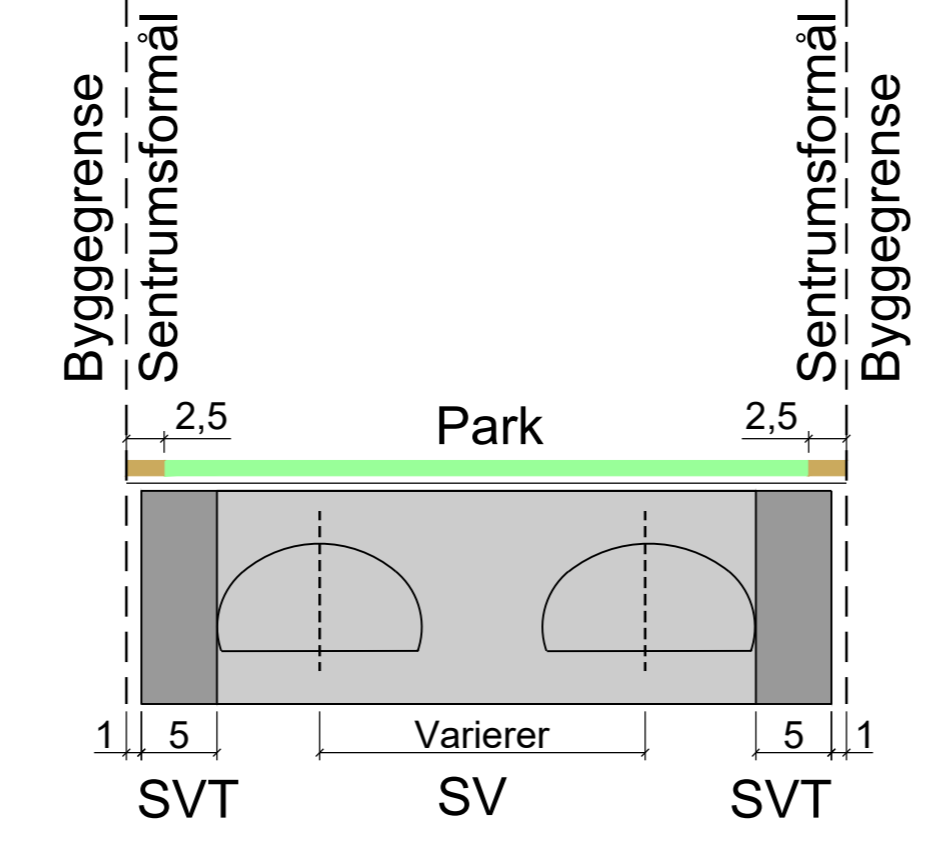
Det bekreftes at plankart er i samsvar med bystyrets vedtak.

15 m  
Eller opp mot  
terrengoverflaten

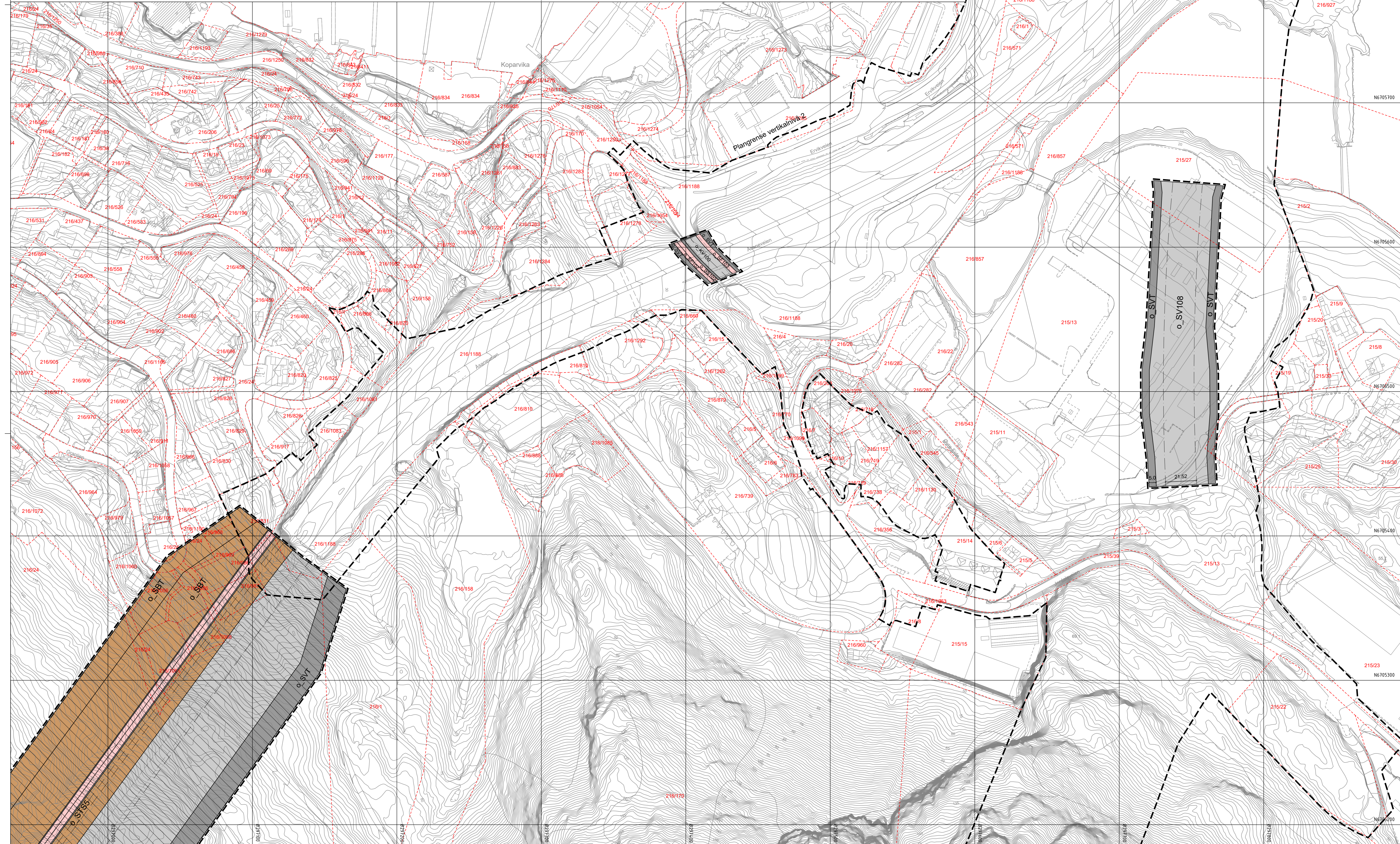
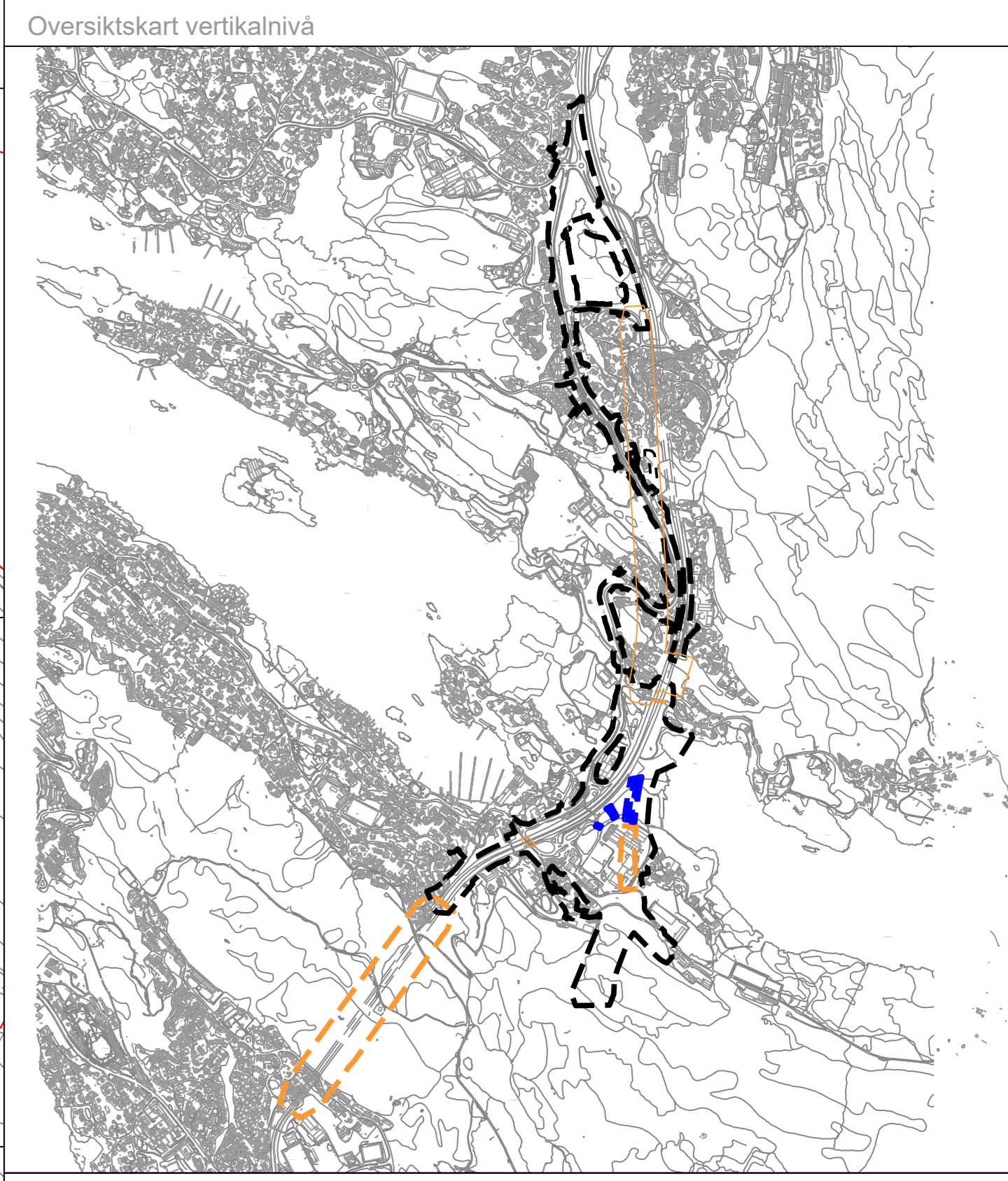
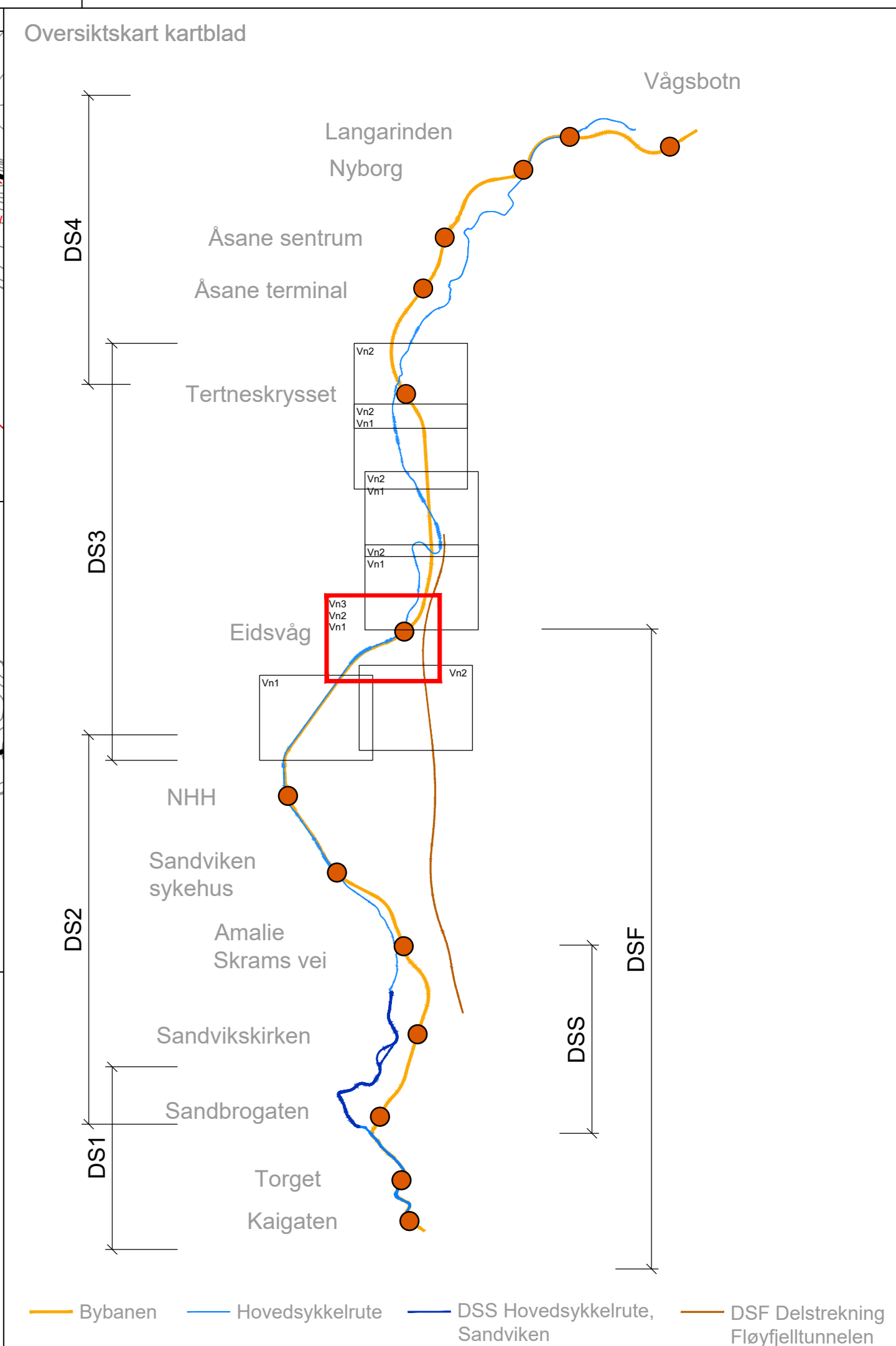
### Eidsvåg tunnelen



### Forlenget tunnelportal / miljølokk



Vertikalnivå 2 (på grunnen)  
Vertikalnivå 1 (under grunnen - tunnel)



**Reguleringsplan PBL 2008**  
§12-5, Nr. 2 - Samferdselsanlegg og teknisk infrastruktur

- SV - Veg (2010)
- SKV - Kjørefølg (2011)
- SF - Fortau (2012)
- SS - Sykkelanlegg (2017)
- SVT - Annen veggrunn - tekniske anlegg (2018)
- STS - Trase for sporvegførstadsbane (2022)
- SV - Annen banegrunn - tekniske anlegg (2028)
- SKF - Kombineret formål for samferdselsanlegg og annen teknisk infrastrukturtraseer (2800)

**§12-6 JF §11-8a - Hensynsområder**

- Andre sikringsoner (190)
- Bestemmelsesområder

**Linjesymbol**

- Planleggingsgrense
- Byggegrense
- Formålsgrense
- Regulert senterlinje (1221)
- Måle og avstandslinje (1250)

**REGULERINGSFORM** (PBL §12-7 nr. 14)

- Offentlig arealformål

**BASISKART**

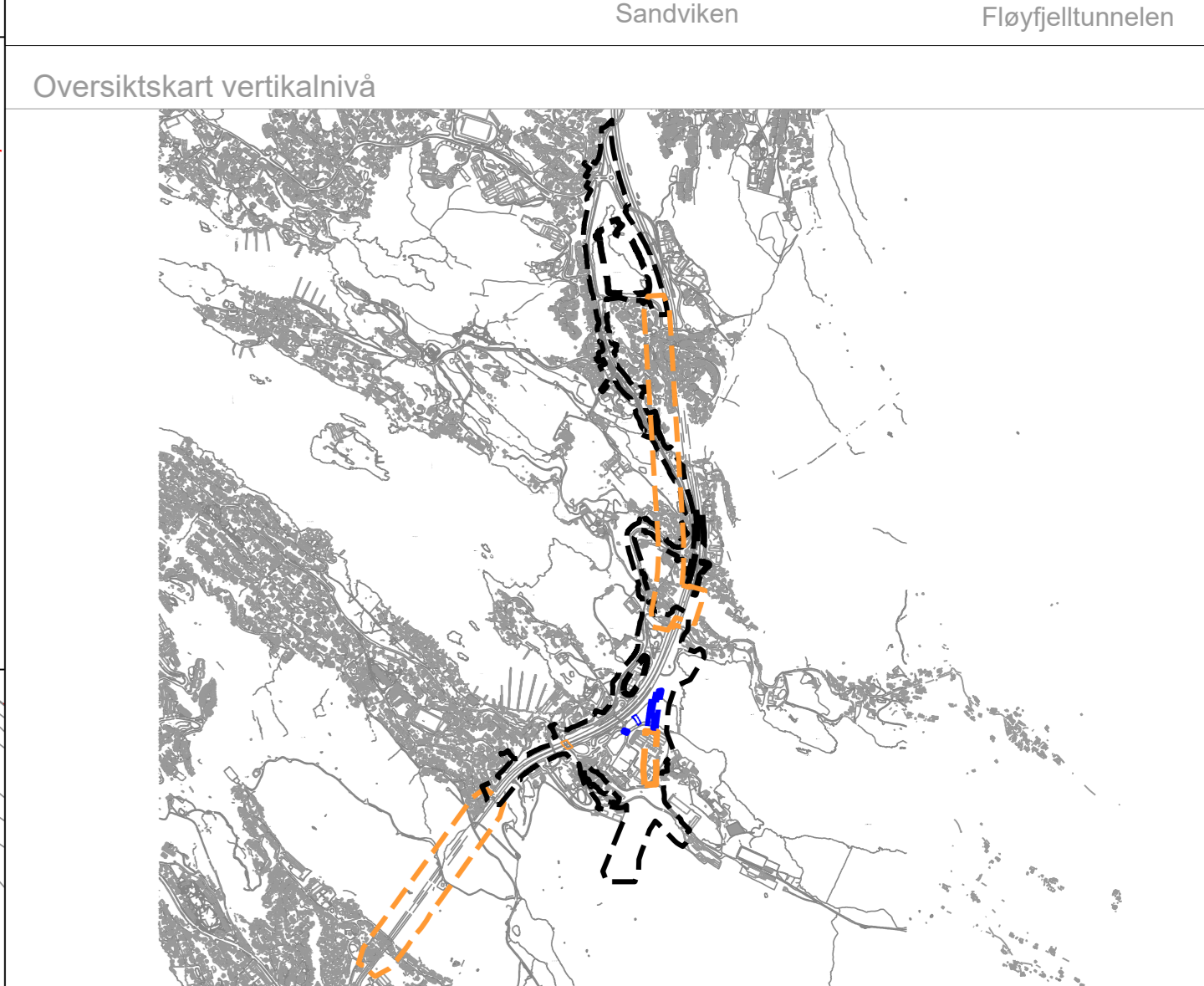
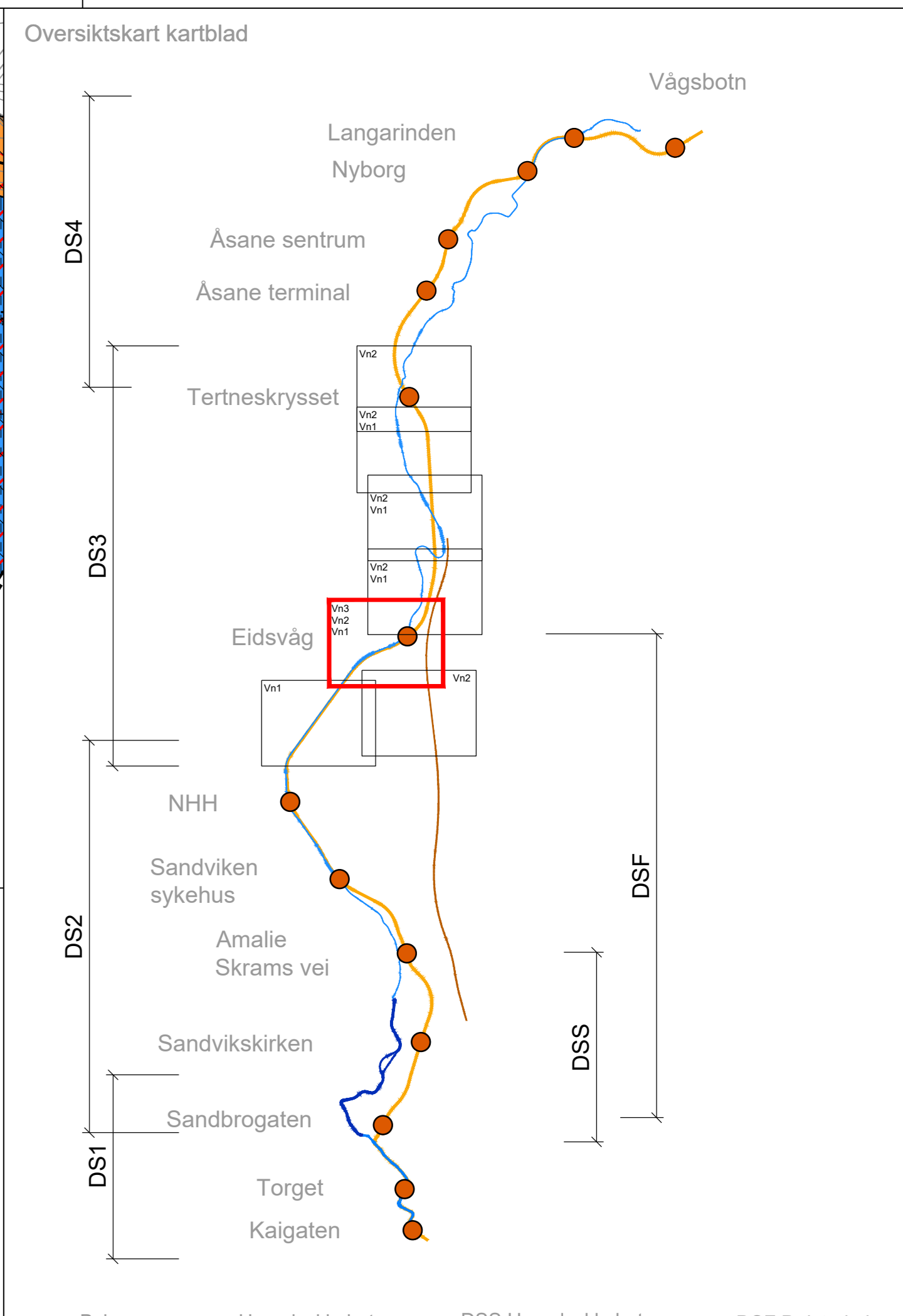
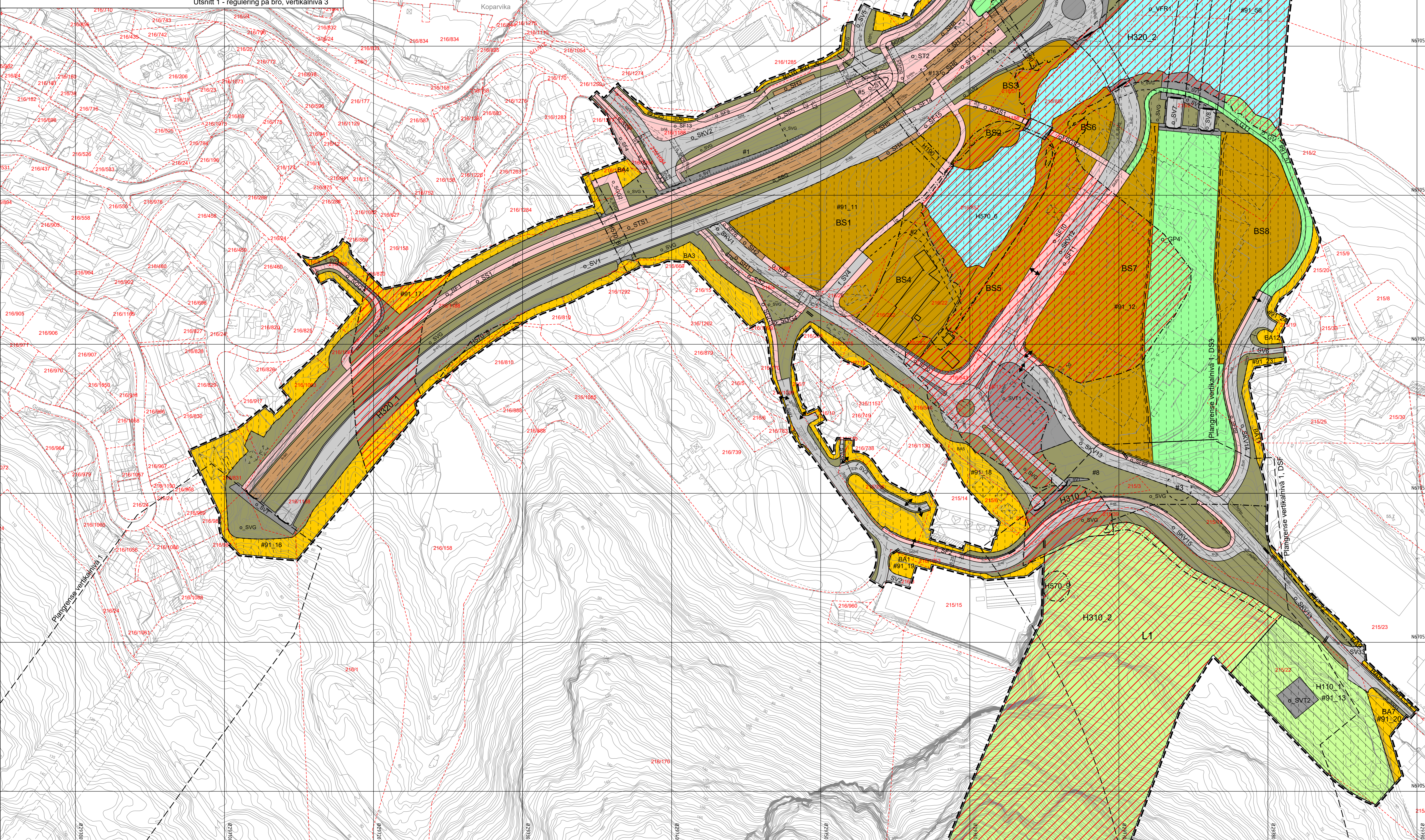
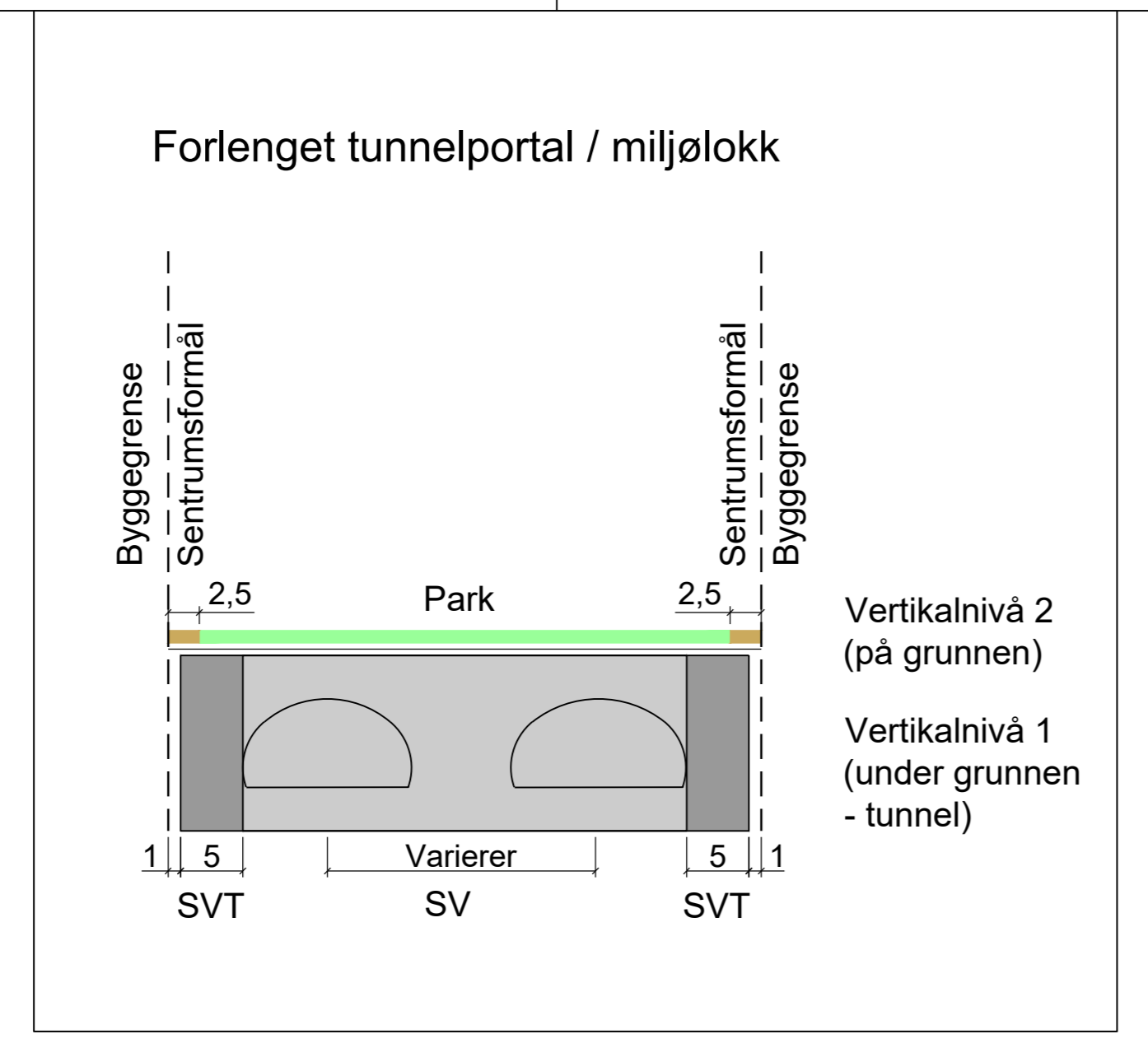
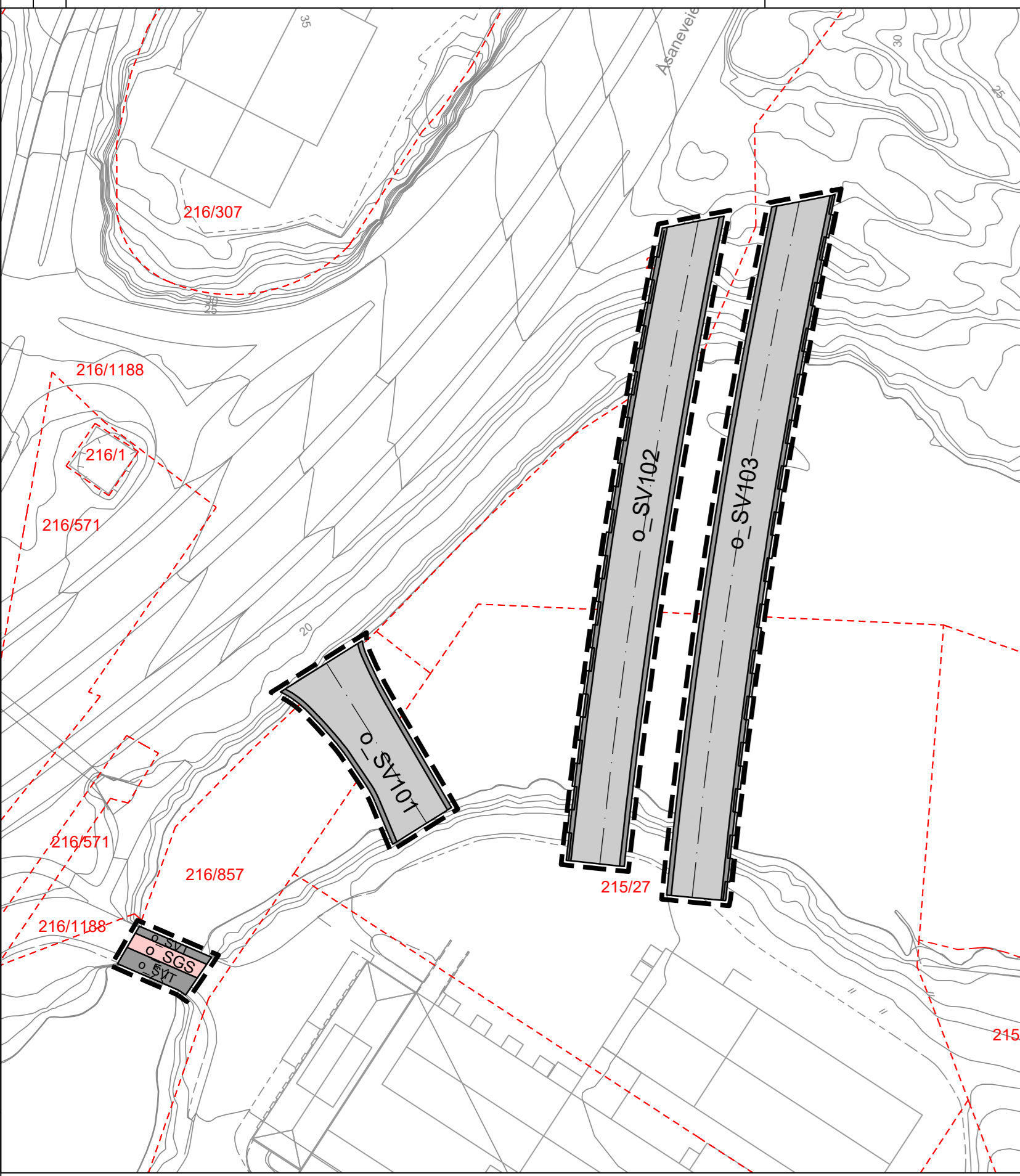
- Eiendomsgrænse
- Ekksisterende bebyggelse
- Godkjent tiltak
- Geodetisk grunnlag: UTM12, EUREF89
- Geodetisk høydegrunnlag: NN2000
- State utkastdato basiskart: 29.04.22, 31.01.23 (matrise, bygg, plottbruk)
- Etvidelse: 1m
- Kartmålestokk: 1:1000 ved anrømmet A0
- 0 25 50m

**Reguleringsplan, område-regulering for:**  
Bergenhuss/Åsane, Bybanen fra sentrum til Åsane, Delstrekning 3, Eidsvåg tunnelen - Tertneskrysset  
Nasjonalt arealplan-ID 4601\_65820000

| Saksbehandling                       | Dato                    | Planlagt dater              | Bestemmelser dater               |
|--------------------------------------|-------------------------|-----------------------------|----------------------------------|
| Planoppstart                         | 09.05.2018              |                             |                                  |
| Planoppstart kunnngjørt              | 19.05.2018              |                             |                                  |
| Bestilling offentlig ettersyn        | 20.10.2022              | 15.09.2022                  | 23.09.2022                       |
| Offentlig ettersyn, til: 18          | 05.11.2022 - 21.12.2022 | 15.09.2022                  | 23.09.2022                       |
| Regulert hørings for deler av planen | 13.02.2023 - 13.03.2023 | 10.02.2023                  |                                  |
| Systrets vedtak                      | 05.mars 23              | 05.mars 23                  | 05.mars 23                       |
| Planvedtak kunnngjørt                | 05.mars 23              | 05.mars 23                  | 05.mars 23                       |
| Forstasgjeller                       | Utarbeidet av:          | Saksnummer: PLAN-2022/20563 | Side revideringsdato: 17.03.2023 |

Det bekreftees at planarket er i samsvar med bystyrets vedtak.

Avdelingsleder



**Vertikalnivå :**

- Vertikalnivå 1 = under grunnen/tunnel
- Vertikalnivå 2 = på grunnen/vannoverflate
- Vertikalnivå 3 = over grunnen/brø

**Tegnforklaring**

**Reguleringsplan PBL 2008**

**§12-5. Nr. 1 - Bebyggelse og anlegg (1001)**

- BA Bebyggelse og anlegg (1001)
- BS Sentrumsformål (1130)
- BE Energiareal (1510)
- BKT Øvrige kommunale tekniske anlegg (1580)

**§12-5. Nr. 2 - Samferdselsanlegg og teknisk infrastruktur**

- SVG Veg (2010)
- SKV Kjøreveg (2011)
- SF Fortau (2012)
- ST Torg (2013)
- SGT Gøletun (2014)
- SGS Gang/sykkelveg (2015)
- SGG Gangveg/gangareal/gågate (2016)
- SS Sykkelareal (2017)
- SVT Annen vegggrunn - tekniske anlegg (2018)
- SVG Annen vegggrunn - grøntareal (2019)
- STS Trase for sporvegførestadsbane (2022)
- SH Holdeplassplattform (2025)
- SBT Annen banegrunn - tekniske anlegg (2028)
- SRG Annen banegrunn - grøntareal (2029)
- SH Kollektivholdeplass (2073)
- SPA Parkeringsformål (2080)
- SKP Kombinerende formål for samferdselsanlegg og/eller teknisk infrastrukturtrasser (2800)

**§12-5. Nr. 3 - Grønnstruktur**

- GBG Blågrønnstruktur (3002)
- GTD Turdrag (3030)
- GT Turveg (3031)
- GP Park (3050)
- GV Vegetasjonsskjerm (3060)

**§12-5. Nr. 6 - Bruk og vern av sjø og vassdrag med tilhørende strandsone**

- VD Drikkevann (6500)
- FRF Friluftsområde (6700)

**§12-6. Nr. 6 - Landsbruks-, natur- og friluftsmål samt reidrift**

- H10-1 Hensynsområde (110)
- H10-2 Hensynsområde (110)
- BA-1 Andre sikringssoner (150)
- H10-6 Hensynsområde (150)
- Ras- og skredfare (310)

**§12-7 - Bestemmelsesområder**

- Flomfare (320)
- Hensynsområde (570)
- Bevering kulturmiljø (570)
- Vilkår for bruk av arealer, bygninger og anlegg (2)
- Bestemmelsesområde (2)
- Midlertidig bygge- og anleggsområde

**Linjesymbol**

- Illustrasjon av planens begrensning (vist 1m utenfor juridisk plangrense, RpGrense sammenfaller med RpFormålGrense)
- Plangrense
- Formålsgrense
- Byggegrense (1211)
- Bebyggelse som inngår i planen (1214)
- Bebyggelse som forutsettes fjernet (1215)
- Regulert sønering (1221)
- Friskilt (1222)
- Regulert kant kjørebane (1223)
- Regulert støyskjerm (1226)
- Regulert fotgjengerfelt (1227)
- Regulert støttemur (1228)
- Brø (1252)
- Måle og avstandslinje (1259)

**Punktsymboler**

- Vegstøtting/fysiske sperre (1231)
- Støtting av avkjørsel (1241)
- Avkjørsel - både inn og utkjørsel (1242)
- Brukar (1251)
- Tunnelåpning (1253)

**REGIERFORM (nr. §12-7 nr. 14)**

- Offentlig arealformål
- Felles arealformål

**BASISKART**

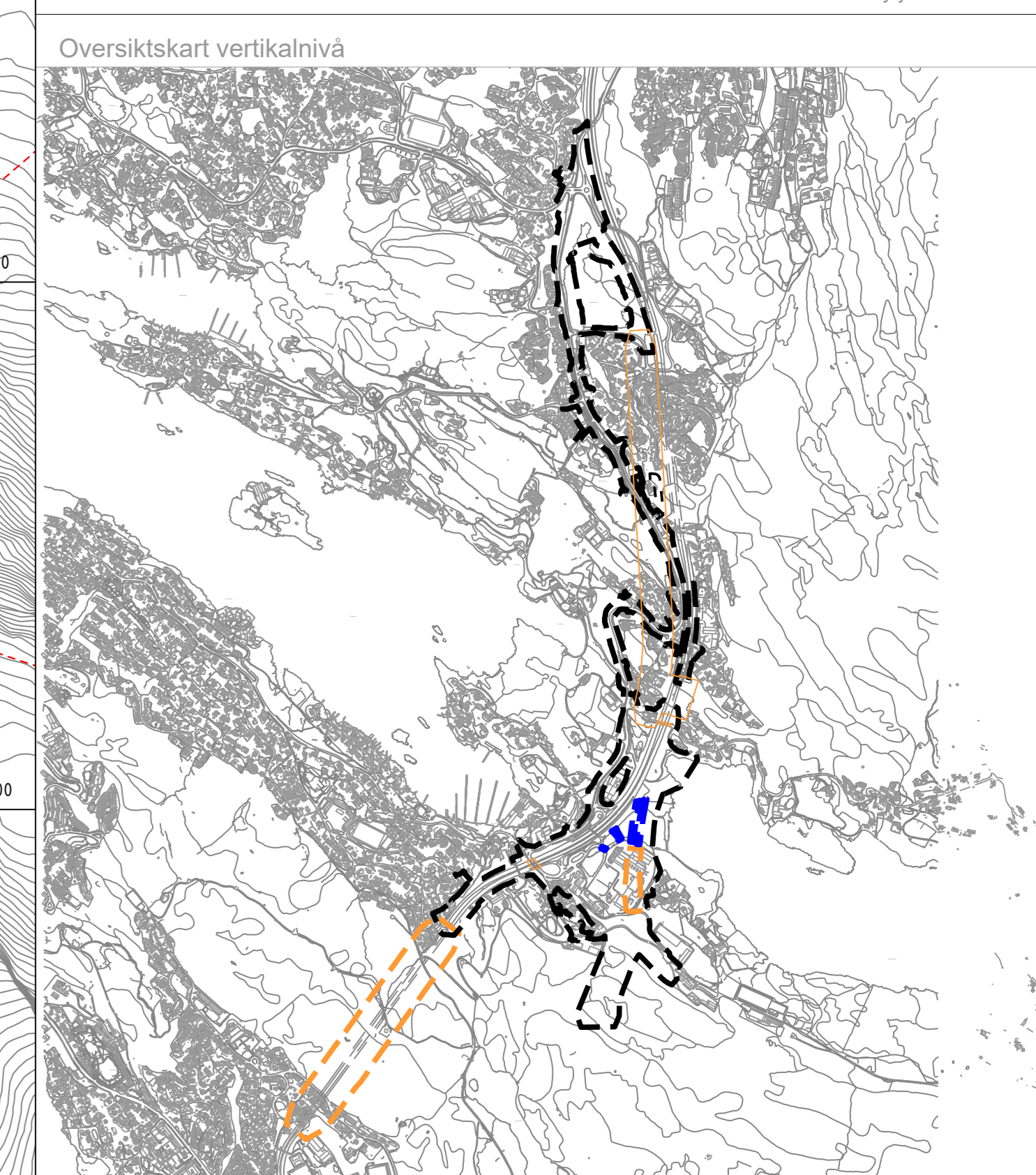
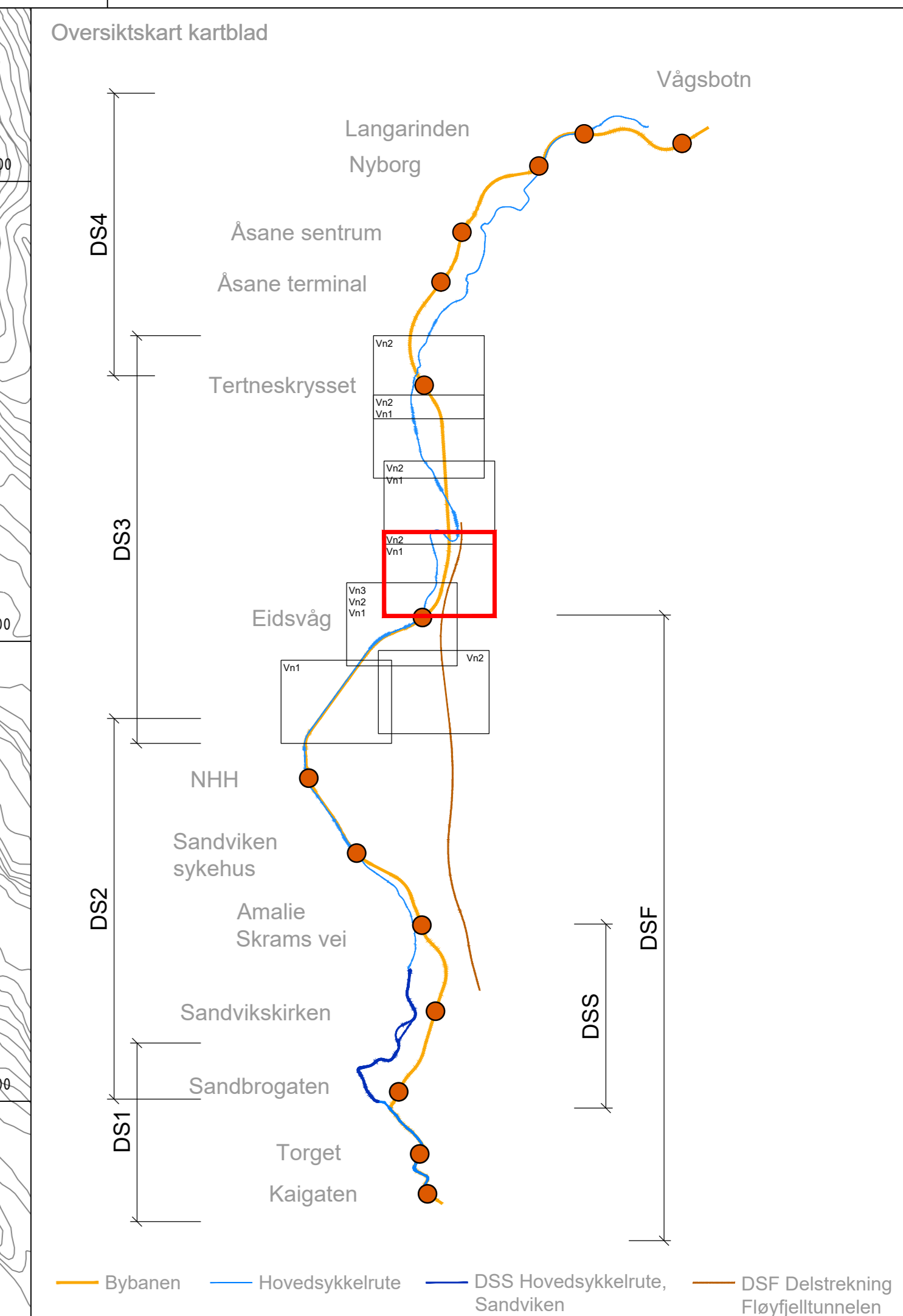
- Eiendomsgrænse
- Ekisterende bebyggelse
- Godkjent tiltak
- Geodetisk grenselinje UT152, Guelid 89
- Geodetisk høydegrunnlag NN0000
- Site utkastet dato basiskart 29.04.22, 31.01.23 (mattekl. bygg, plottbruk)
- Elevasjonen: 1m
- Kartskala: 1:1000 ved anketid A0

**REGULERINGSPLAN, område-regulering for:**

Bergenshus/Asane, Bybanen fra sentrum til Asane, Delstrekning 3, Eidsvågtunnelen - Tertneskrysset

Nasjonalt arealplan-ID 4601\_65820000

| Saksbehandling ifølge plan- og bygningsloven | Dato                    | Planlagt dater             | Bestemmelser dater             |
|--|-------------------------|----------------------------|--------------------------------|
| Planoppstart                                 | 09.05.2018              | 19.05.2018                 |                                |
| Planoppstart kunnngjøring                    |                         |                            |                                |
| Bestilling offentlig ettersyn                | 20.10.2022              | 15.09.2022                 | 23.09.2022                     |
| Offentlig ettersyn, 1a - 11                  | 05.11.2022 - 21.12.2022 | 15.09.2022                 | 23.09.2022                     |
| Begrunnet høring for deler av planen         | 13.02.2023 - 13.03.2023 | 10.02.2023                 | 10.02.2023                     |
| Bystyrets vedtak                             | 05.04.23                | 05.04.23                   | 05.04.23                       |
| Planvedtak kunnngjøring                      | 05.04.23                | 05.04.23                   | 05.04.23                       |
| Forslagsstiller                              | Utarbeidet av: [Logo]   | Saksnummer: PLAN-2022/0563 | Side revidert dato: 17.03.2023 |



**Vertikalnivå :**

- Vertikalnivå 1 = under grunnen/tunnel
- Vertikalnivå 2 = på grunnen/vannoverflate
- Vertikalnivå 3 = over grunnen/brø

**Tegnforklaring** Plankart 3 av 5 SOSI ver. 4.5.2

**Reguleringsplan PBL 2008 §12-5, Nr. 2 - Samferdselsanlegg og teknisk infrastruktur**

|  |  |
|--|--|
| <span style="border: 1px solid black; padding: 2px;">SV</span> Veg (2010)  | <span style="border-bottom: 1px dashed black; width: 20px; display: inline-block;"></span> Planngrense                 |
| <span style="border: 1px solid black; padding: 2px;">SKV</span> Kjørefor (2011)  | <span style="border-bottom: 1px solid black; width: 20px; display: inline-block;"></span> Formålgrense                 |
| <span style="border: 1px solid black; padding: 2px;">SF</span> Fortau (2012)   | <span style="border-bottom: 1px dashed black; width: 20px; display: inline-block;"></span> Regulert senterlinje (1221) |
| <span style="border: 1px solid black; padding: 2px;">SS</span> Sykkelanlegg (2017)   | <span style="border-bottom: 1px solid black; width: 20px; display: inline-block;"></span> Måle og avstandslinje (1250) |
| <span style="border: 1px solid black; padding: 2px;">SVT</span> Annen veggrunn - tekniske anlegg (2018)  |  |
| <span style="border: 1px solid black; padding: 2px;">STS</span> Trase for sporvegførstadsbane (2022)   |  |
| <span style="border: 1px solid black; padding: 2px;">SBT</span> Annen banegrunn - tekniske anlegg (2028)   |  |
| <span style="border: 1px solid black; padding: 2px;">SKF</span> Kombinerende formål for samferdselsanlegg og/eller teknisk infrastrukturtraseer (2800) |  |

**Linjesymbol**

|   |                              |
|---|------------------------------|
| <span style="border-bottom: 1px dashed orange; width: 20px; display: inline-block;"></span> | Planngrense                  |
| <span style="border-bottom: 1px solid black; width: 20px; display: inline-block;"></span>   | Formålgrense                 |
| <span style="border-bottom: 1px dashed black; width: 20px; display: inline-block;"></span>  | Regulert senterlinje (1221)  |
| <span style="border-bottom: 1px solid black; width: 20px; display: inline-block;"></span>   | Måle og avstandslinje (1250) |

**REGULERINGSFORM** (PBL §12-7 nr. 14)

O Offentlig arealformål

**§12-6 JF §11-8a - Hensynsområder**

A Andre sikringsoner (190)

**§12-7 - Bestemmelsesområder**

B Bestemmelsesområde

**BASISKART**

- Eiendomsgrænse
- Eksisterende bebyggelse
- Godkjent tiltak
- Geoteknisk grunnlag: UTM12, Eurof 89
- Geoteknisk høydegrunnlag: NN2000
- Site uttakstid basiskart: 29.04.22, 31.01.23 (mattekl. bygg, plottkl.)

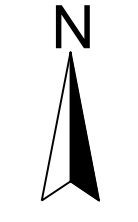
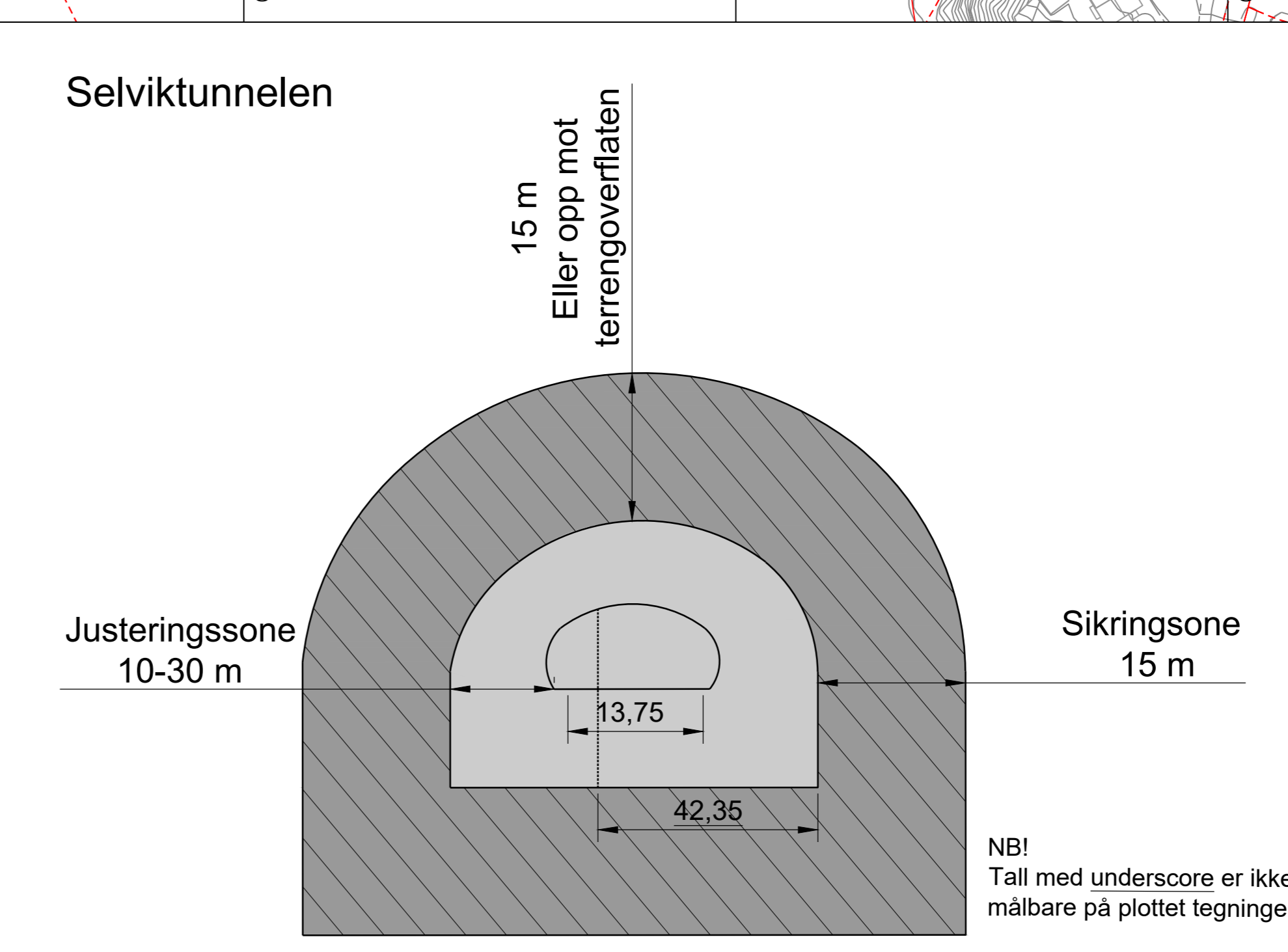
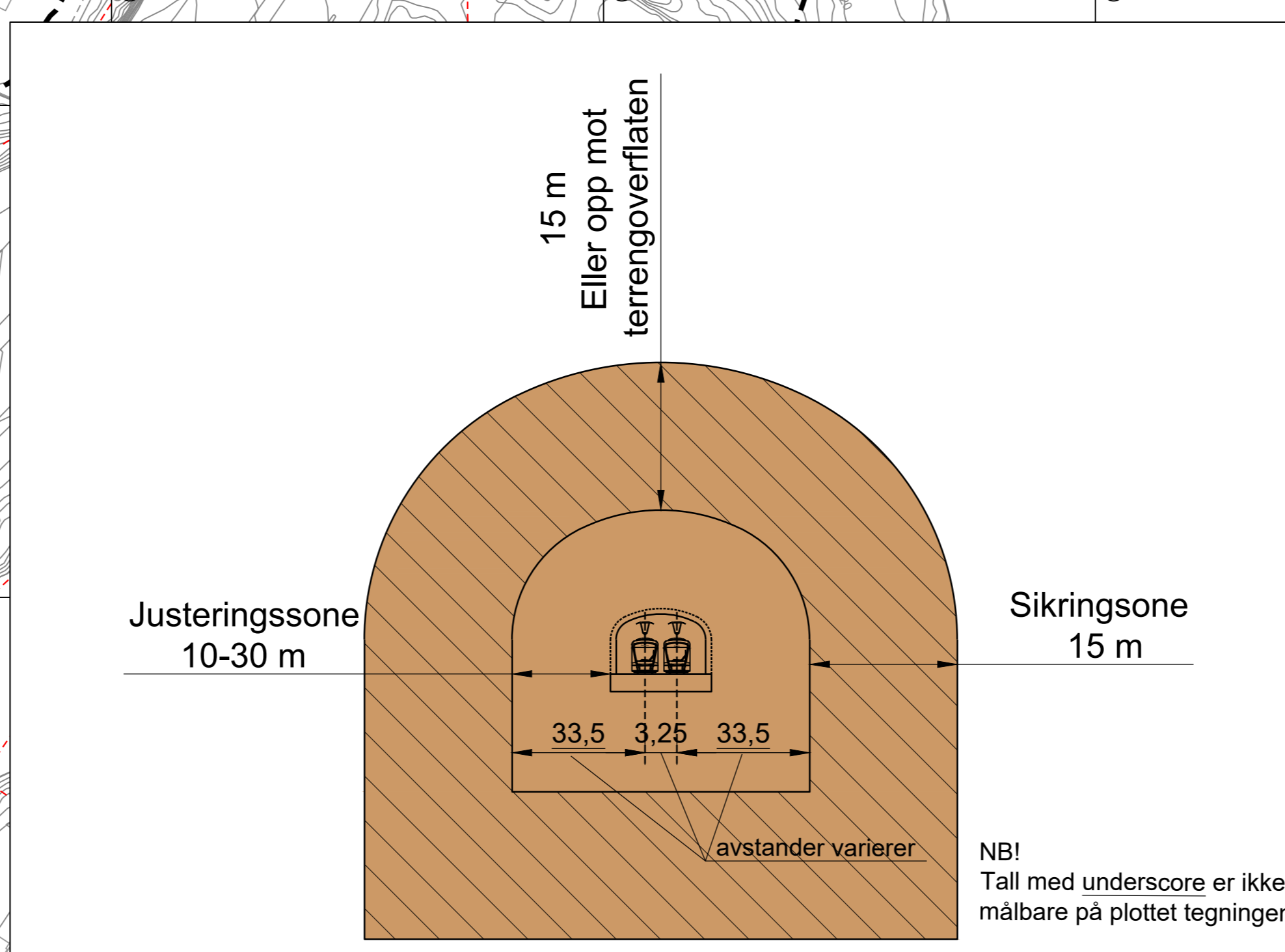
Elevasjon: f.m.  
Kartmålestokk: 1:1000 ved ankomst A0  
0 25 50m

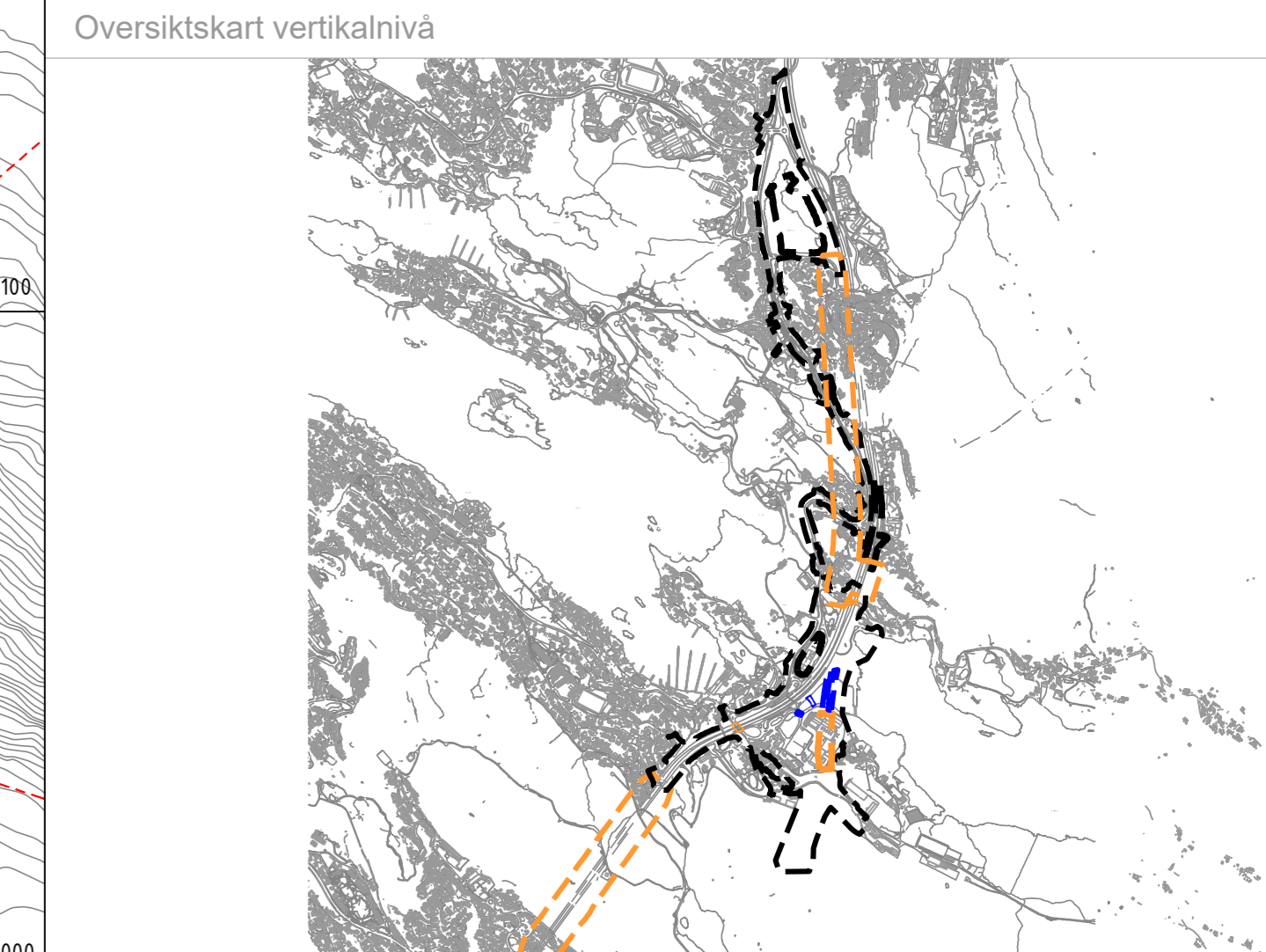
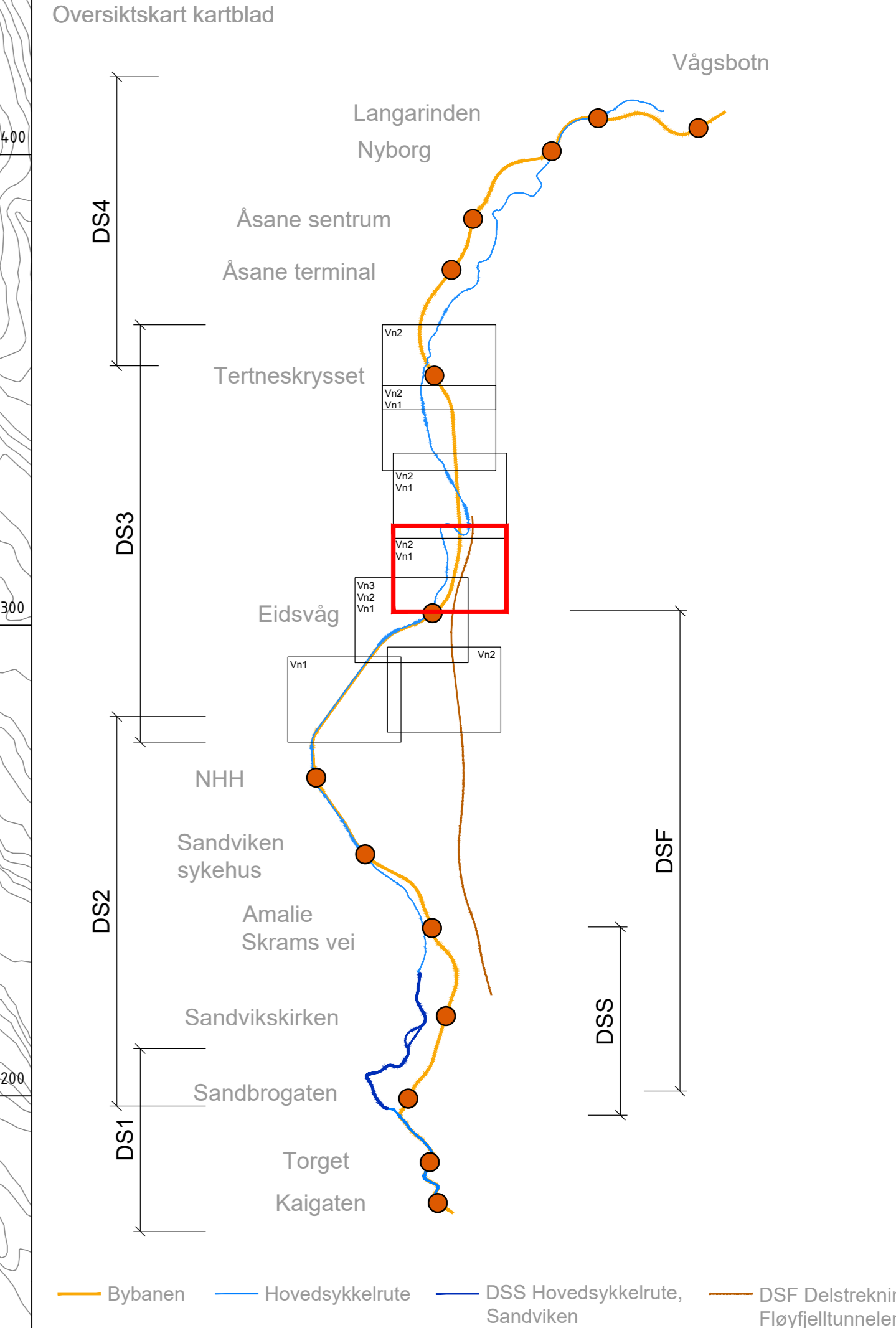
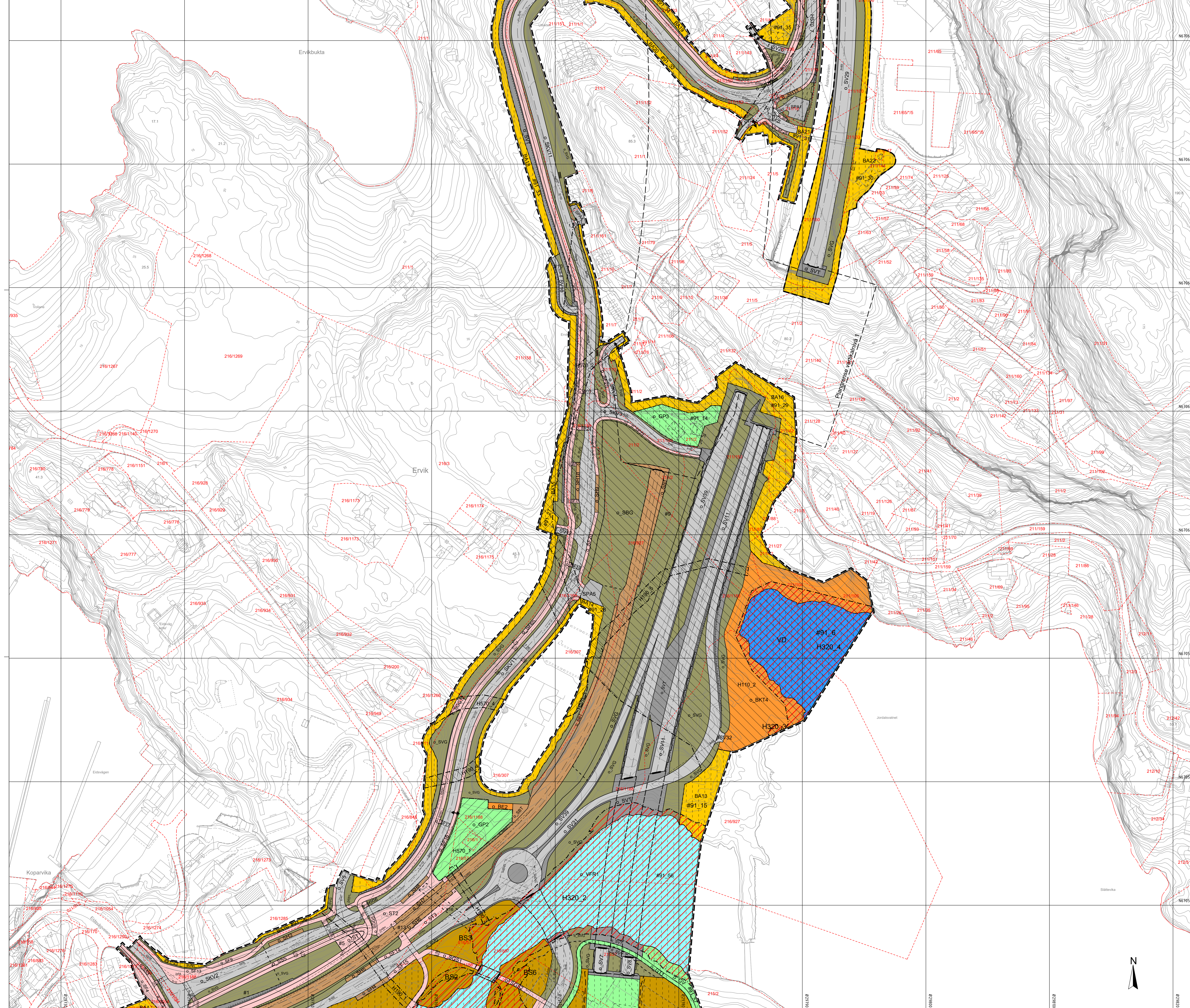
**Reguleringsplan, områderegulering for:**

Bergenuhus/Åsane, Bybanen fra sentrum til Åsane, Delstrekning 3, Eidsvåg tunnelen - Tertneskrysset  
**Nasjonal arealplan-ID 4601\_65820000**

| Saksbehandling ifølge plan- og bygningsloven | Dato                    | Plankart dater                 | Bestemmelser dater |
|--|-------------------------|--------------------------------|--------------------|
| Planoppstart                                 | 09.05.2018              |                                |                    |
| Planoppstart kunnngjørt                      | 19.05.2018              |                                |                    |
| Bestilling offentlig ettersyn                | 20.10.2022              | 15.09.2022                     | 23.09.2022         |
| Offentlig ettersyn, f.m. 18                  | 05.11.2022 - 21.12.2022 | 15.09.2022                     | 23.09.2022         |
| Bestemmelser henvy for deler av planen       | 13.02.2023 - 13.03.2023 | 10.02.2023                     | 10.02.2023         |
| Bystyrets vedtak                             | 05.04.23                | 05.04.23                       | 05.04.23           |
| Planvedtak kunnngjørt                        | 05.04.23                | 05.04.23                       | 05.04.23           |
| Forstasstill: Utarbeidet av:                 |                         | Saksnummer: PLAN-2022-0563     |                    |
|  |                         | Side revidert/dato: 17.03.2023 |                    |

Det bekreftes at plankartet er i samsvar med bystyrets vedtak.





**Vertikalinivå :**  
 - - - - - Vertikalinivå 1 = under grunnen/tunnel  
 - - - - - Vertikalinivå 2 = på grunnen/vannoverflate  
 - - - - - Vertikalinivå 3 = over grunnen/bro

**Tegnforklaring** Plankart 3 av 6

**Reguleringsplan PBL 2008**

- §12-5. Nr. 1 - Bebyggelse og anlegg**
  - BA Bebyggelse og anlegg (1001)
  - BS Sentrumsformål (1130)
  - BE Energifelt (1510)
  - BKT Øvrige kommunaltekniske anlegg (1560)
- §12-5. Nr. 2 - Samferdselsanlegg og teknisk infrastruktur**
  - SVV Veg (2010)
  - SKV Kjørveg (2011)
  - SF Fortau (2012)
  - ST Torg (2013)
  - SGT Gateutn (2014)
  - SGS Gang/sykkelveg (2015)
  - SGG Gangveg/gangareal/gågate (2016)
  - SS Sykkelanlegg (2017)
  - SVT Annen veggrunn - tekniske anlegg (2018)
  - SVG Annen veggrunn - grøntareal (2019)
  - STS Trase for sporveiforstadsbane (2022)
  - SH Holdeplassplattform (2025)
  - SBT Annen banegrunn - tekniske anlegg (2028)
  - SBG Annen banegrunn - grøntareal (2029)
  - SH Kollektivholdeplass (2073)
  - SPA Planerte område for samferdselsanlegg og/eller teknisk infrastrukturtraser (2800)
  - SKP
- §12-5. Nr. 3 - Grønnstruktur**
  - GBG Blågrønnstruktur (3002)
  - GTD Turdrag (3030)
  - GT Turveg (3031)
  - GP Park (3050)
  - GV Vegetasjonssjømmer (3060)
- §12-5. Nr. 5 - Landbruks-, natur- og friluftsområder samt reidrett**
  - LFNFR areal for nødvendige tiltak (5100)
- §12-5. Nr. 6 - Bruk og vern av sjø og vassdrag med tilhørende strandsone**
  - VD Drøkkvann (8500)
  - LFNFR Friluftsområde (6700)
- §12-6. JF §11-8a - Hensynssoner**
  - LFNFR Næringslag/brønnsone (110)
  - LFNFR Andre sikringssoner (150)
- §12-6. JF §11-8a - Hensynssoner**
  - LFNFR Rås- og skredfare (310)
  - LFNFR Flomfare (320)
  - LFNFR Bevaring kulturmiljø (570)
- §12-7 - Bestemmelsesområder**
  - (2) Vilkår for bruk av arealer, bygninger og anlegg
  - (2) Bestemmelsesområder (2)
  - (2) Midlertidig bygge- og anleggsområde

**Linjesymbol**

- Illustrasjon av planens begrensning (vst 1m utenfor juridisk planbegrensning. R<sub>0</sub>Grense sammenfaller med R<sub>0</sub>F<sub>0</sub>formålGrense)
- Planbegrensning
- FormålGrense
- Byggegrense (1211)
- Bebyggelse som inngår i planen (1214)
- Bebyggelse som forutsettes fjernet (1215)
- Regulert støtteri (1221)
- Friskilt (1222)
- Regulert støtteri (1223)
- Regulert støtteri (1226)
- Regulert støtteri (1227)
- Regulert støtteri (1228)
- Brå (1252)
- Måle og avstandslinje (1259)

**Punktsymboler**

- Vegstøtteri/lysere (1231)
- Støtteri av kjøretøy (1241)
- Avkjørsel - både inn og utkjørsel (1242)
- Brukar (1251)
- Tunnelåpning (1253)

**REGULERINGSFORM (PBL §12-7 nr. 14)**

- Offentlig arealformål
- Felles arealformål

**BASISKART**

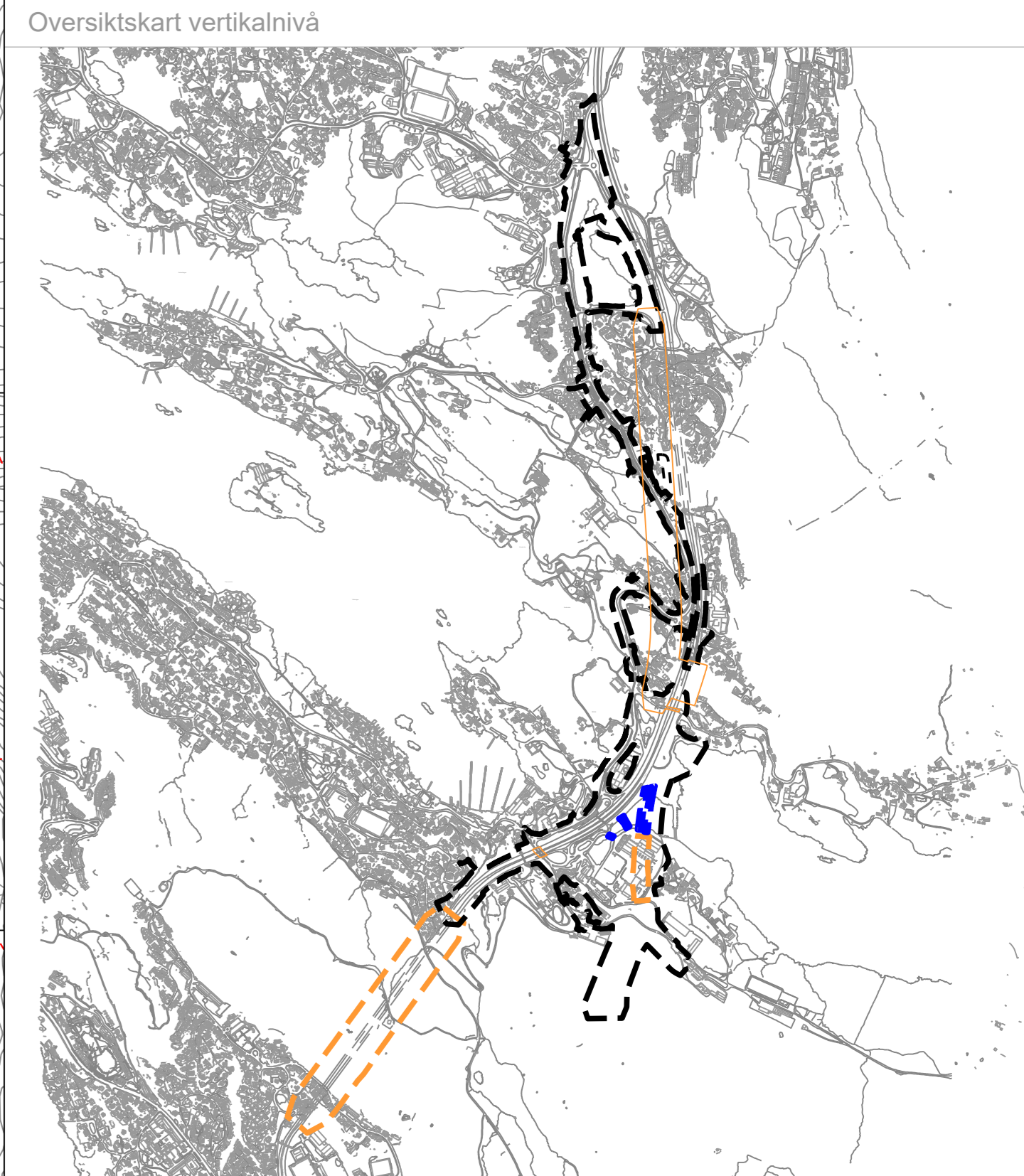
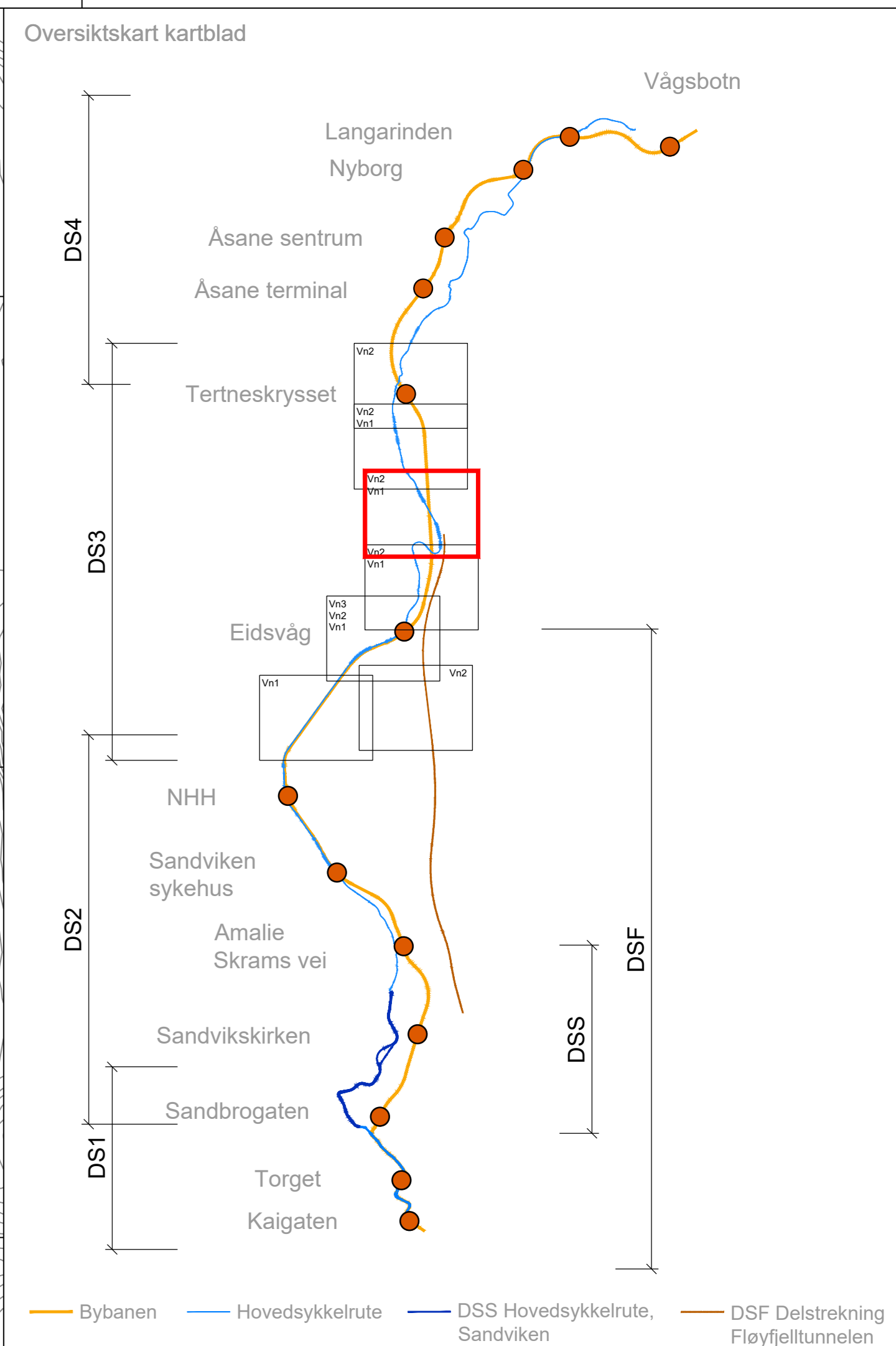
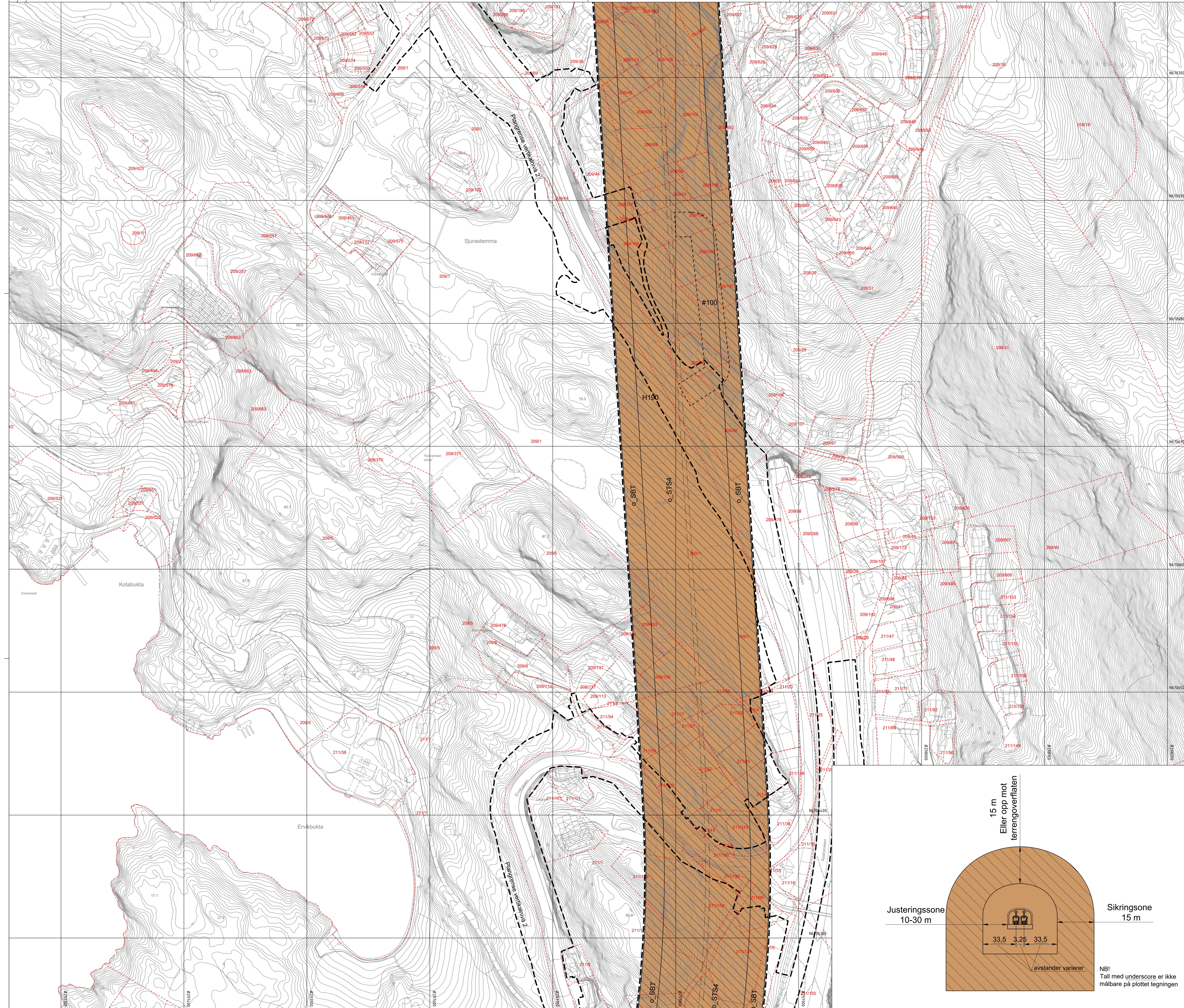
- Eiendomsgrænse
- Ekisterende bebyggelse
- Godkjent tiltak
- Geoteknisk grunnlag UTM 32, Gull 89
- Geoteknisk høydegrunnlag NN2000
- Site utkastet basiskart 29.04.22, 31.01.23 (mattekl. bygg, plottkl.)
- Skala: 1:1000 ved ankomst A0
- Etter: 17.03.2023

**Reguleringsplan, områderegulering for:**  
 Bergenhus/Asane, Bybanen fra sentrum til Asane, Delstrekning 3, Eidsvågtunnelen - Tertneskrysset  
 Nasjonal arealplan-ID 4601\_65820000

| Saksbehandling                         | Dato                    | Plankart dater              | Bestemmelser dater |
|--|-------------------------|-----------------------------|--------------------|
| Plannepstart                           | 09.05.2018              |                             |                    |
| Plannepstart kunngjort                 | 19.05.2018              |                             |                    |
| Bestilling offentlig ettersyn          | 20.10.2022              | 15.09.2022                  | 23.09.2022         |
| Offentlig ettersyn, til - til          | 05.11.2022 - 21.12.2022 | 15.09.2022                  | 23.09.2022         |
| Bestemmelser henv. for deler av planen | 13.02.2023 - 13.03.2023 | 10.02.2023                  | 10.02.2023         |
| Bystyrets vedtak                       | 05.04.23                | 05.04.23                    | 05.04.23           |
| Planvedtak kunngjort                   | 05.04.23                | 05.04.23                    | 05.04.23           |
| Forstasjester                          | Utarbeidet av           | Saksnummer                  | PLAN-2022/0563     |
|  |                         | Side revidert/dato plankart | 17.03.2023         |

Det bekreftes at plankartet er i samsvar med bystyrets vedtak.

Avdelingsleder



**Vertikalnivå :**

- Vertikalnivå 1 = under grunnen/tunnel
- - - Vertikalnivå 2 = på grunnen/vannoverflate
- Vertikalnivå 3 = over grunnen/bro

**Tegnforklaring** Plankart 4 av 5 SOSI ver. 4.5.2

**Reguleringsplan PBL 2008**

| Infrastruktur  | Linjesymbol                      |
|--|----------------------------------|
| [SV] Veg (2010)  | --- Plan grense                  |
| [SKV] Kjørveg (2011)   | --- Formålgrense                 |
| [SF] Fortau (2012)   | --- Regulert sentrefline (1221)  |
| [SS] Sykkelanlegg (2017)   | --- Måle og avstandslinje (1250) |
| [SFT] Annen veggrunn - tekniske anlegg (2018)  |                                  |
| [STS] Trase for sporvegførstadsbane (2022)   |                                  |
| [SBT] Annen banegrunn - tekniske anlegg (2028)   |                                  |
| [SKF] Kombineret formål for samferdselsanlegg og/eller teknisk infrastrukturtraseer (2800) |                                  |

**REG. EIERFORM** (PBL §12-7 nr. 14)

- o Offentlig arealformål

**§12-6 JF §11-8a - Hensynsområder**

- [118] Andre sikringssoner (190)
- [117] Bestemmelsesområder

**BASISKART**

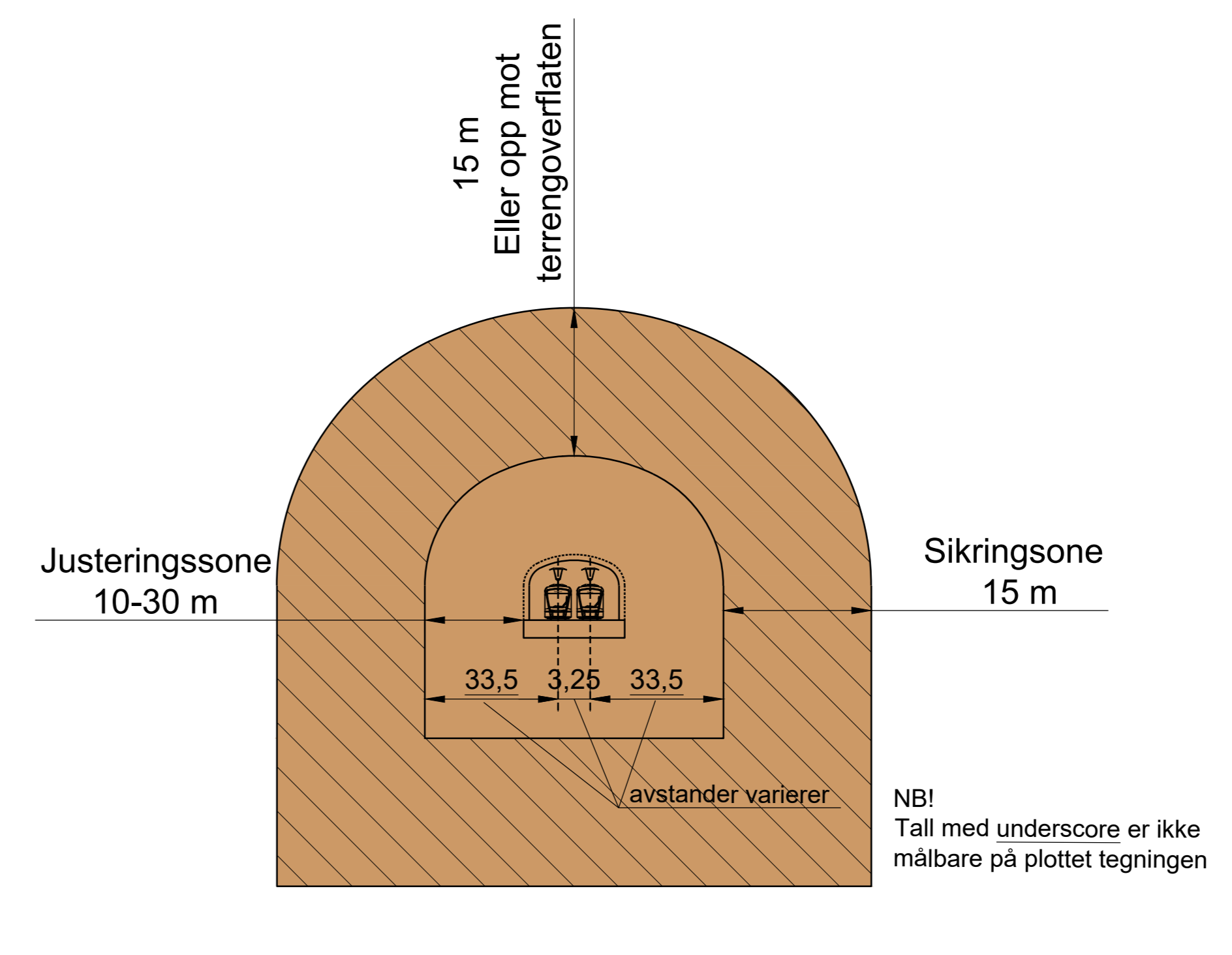
- Eiendomsgrænse
- Eksisterende bebyggelse
- Godkjent tiltak
- Geodetisk grunnlag: UTM12, Gjevd 89
- Geodetisk høydegrunnlag: NN2000
- Site utkastdato basiskart: 20.04.22, 31.01.23 (matrikkel, bygg, plotttak)
- Skala: 1:1000 ved ankomst A0
- Avvikelsens: 0, 25, 50m

**Reguleringsplan, områderegulering for:**

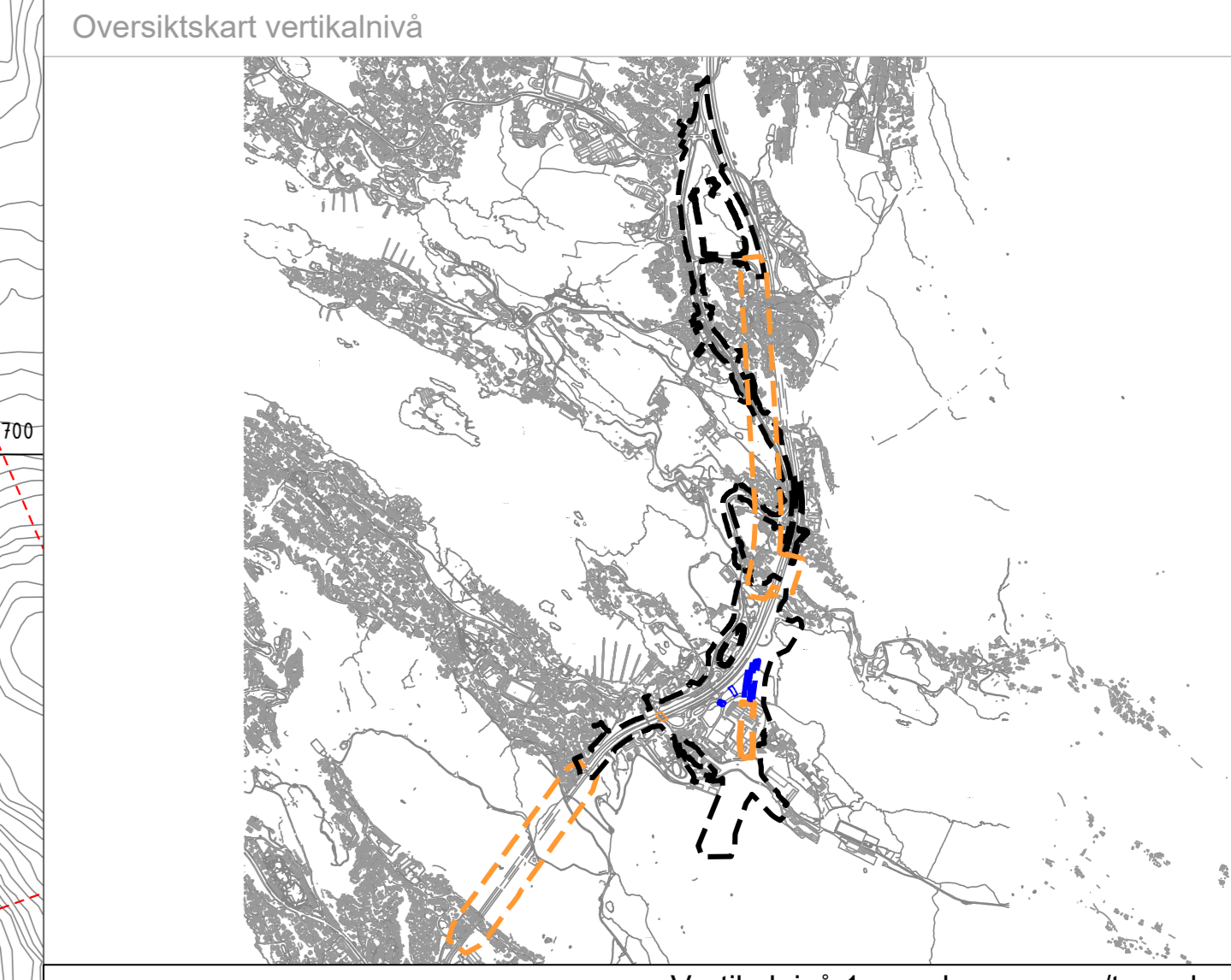
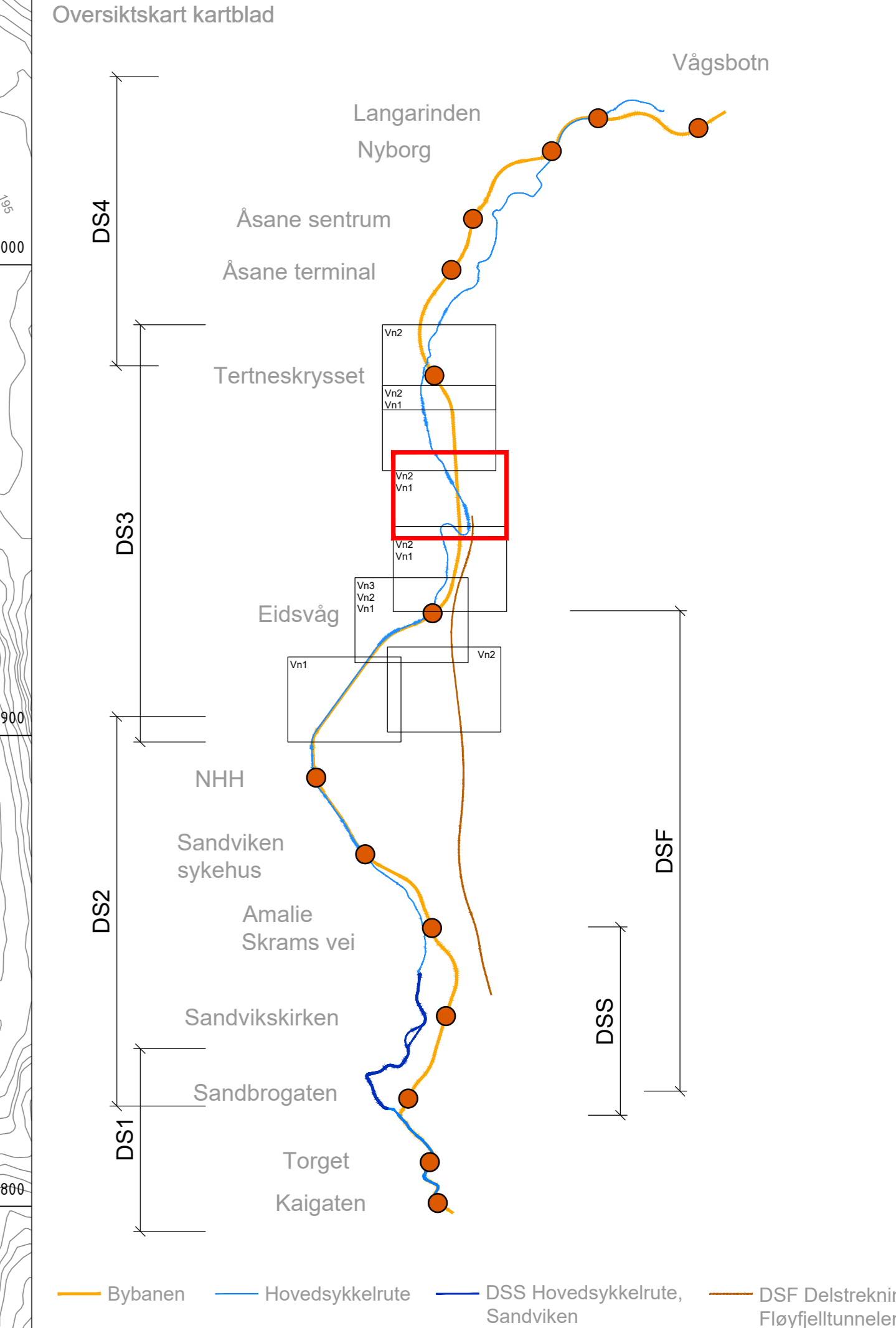
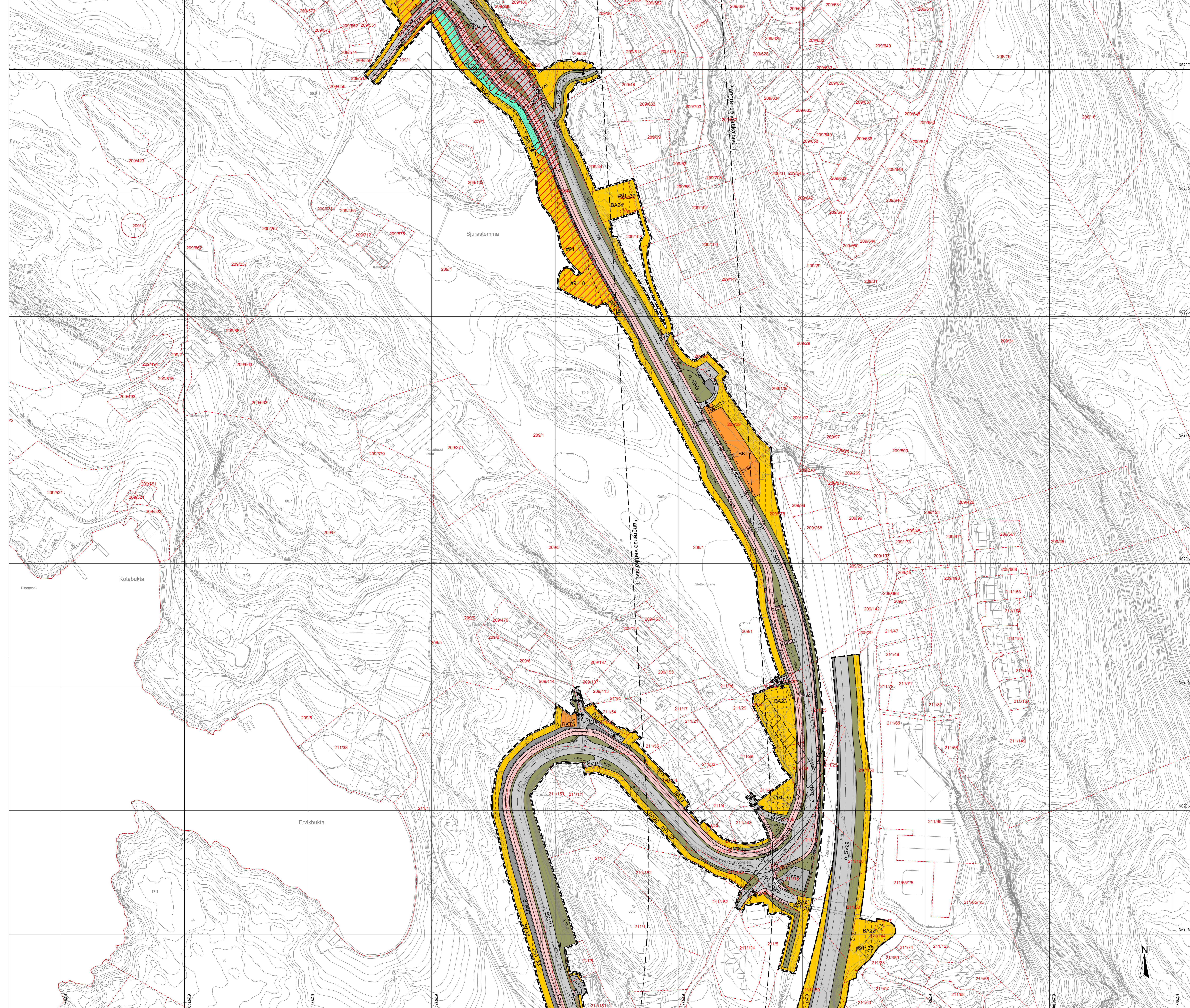
Bergenshus/Åsane, Bybanen fra sentrum til Åsane, Delstrekning 3, Eidsvågstunnelen - Tertneskrysset  
 Nasjonal arealplan-ID 4601\_65820000

| Saksbehandling                           | Dato                    | Plankart dater | Bestemmelser dater |
|--|-------------------------|----------------|--------------------|
| Plancoppstart                            | 09.05.2018              |                |                    |
| Plancoppstart kunngjørt                  | 19.05.2018              |                |                    |
| Bestilling offentlig etteravn            | 20.10.2022              | 15.09.2022     | 23.09.2022         |
| Offentlig etteravn, f.a. -1              | 05.11.2022 - 21.12.2022 | 15.09.2022     | 23.09.2022         |
| Bestemmelser hørings for deler av planen | 13.02.2023 - 13.03.2023 | 10.02.2023     | 10.02.2023         |
| Bystyrets vedtak                         | 05.04.23                | 05.04.23       | 05.04.23           |
| Planvedtak kunngjørt                     | 05.04.23                | 05.04.23       | 05.04.23           |
| Forstasjens tilrå                        |                         |                |                    |
| Forstasjens tilrå                        |                         |                |                    |

Det bekreftes at plankartet er i samsvar med bystyrets vedtak.



NBI  
 Tall med underscore er ikke målbare på plottet tegningen



**Vertikalnivå :**

- - - - - Vertikalnivå 1 = under grunnen/tunnel
- - - - - Vertikalnivå 2 = på grunnen/vannoverflate
- - - - - Vertikalnivå 3 = over grunnen/brø

**Tegnforklaring** Plankart 4 av 6 SOSI ver. 4.5.2

**Reguleringsplan PBL 2008**

**§12-5. Nr. 1 - Bebyggelse og anlegg**

- BA Bebyggelse og anlegg (1001)
- BS Sentrumsformål (1130)
- BE Energiforbruk (1510)
- BKT Øvrige kommunaltekniske anlegg (1560)

**§12-5. Nr. 2 - Samferdselsanlegg og teknisk infrastruktur**

- Veg (2010)
- SKY Kjøreveg (2011)
- SF Fortau (2012)
- ST Torg (2013)
- SGT Gatestu (2014)
- SGS Gang- og sykkelveg (2015)
- SGS Gangveg/gangareal/gågate (2016)
- SS Sykkelanlegg (2017)
- SVT Annen veggrunn - tekniske anlegg (2018)
- SVG Annen veggrunn - granterareal (2019)
- STS Trase for sporveg/forstadsbane (2022)
- SH Holdeplassplattform (2025)
- SBT Annen banegrunn - tekniske anlegg (2028)
- SBG Annen banegrunn - granterareal (2029)
- SH Kollektivholdeplass (2073)
- SPA Kombinerte formål for samferdselsanlegg og/eller teknisk infrastrukturtrasse (2800)

**§12-5. Nr. 3 - Grønnstruktur**

- GBG Blågrønnstruktur (3002)
- GTD Turdrag (3030)
- GT Turveg (3031)
- GP Park (3050)
- GV Vegetasjonskjerm (3060)

**§12-5. Nr. 6 - Bruk og vern av sjø og vassdrag med tilhørende strandsone**

- VD Dråkevann (6500)
- FRF Fritidsformål (6700)

**§12-5. Nr. 8 - Hensynsoner**

- ND Nedslagsfelt dråkevann (110)
- AS Andre sikringssoner (150)
- RA- og skredfare (310)
- Flomfare (320)
- Berivning kulturmiljø (570)

**§12-7 - Bestemmelsesområder**

- Vilkår for bruk av arealer, bygninger og anlegg (2)
- Bestemmelsesområder (2)
- Midlertidig bygge- og anleggsområde

**Linjesymbol**

- Illustrasjon av planens begrensning (vst 1m utenfor juridisk plangrense, RpGrense sammenfaller med RpFormålGrense)
- Plangrense
- Formålsgrense
- Byggegrense (1211)
- Bebyggelse som inngår i planen (1214)
- Bebyggelse som forutsettes fjernet (1215)
- Regulert sentrerings (1221)
- Friskiltinge (1222)
- Regulert kart kjørebane (1223)
- Regulert fotgjengervei (1226)
- Regulert støyskjerm (1227)
- Regulert støttemur (1228)
- Brø (1252)
- Måle- og avstandslinje (1259)

**Punktsymboler**

- Vegetasjon/fysiske sperre (1231)
- Stangning av avkjørsel (1241)
- Avkjørsel - både inn og utkjøring (1242)
- Brukar (1251)
- Tunnelåpning (1253)

**REGIERFORM** (ms. §12-7 nr. 14)

- Offentlig arealformål
- Felles arealformål

**BASISKART**

- Eiendomsgrænse
- Ekisterende bebyggelse
- Godkjent tiltak
- Geodetisk grenselinje: UTM12, Gullfjell 89
- Geodetisk høydegrunnlag: NN2000
- Site utkastdato basiskart: 29.04.22, 31.01.23 (mattekl. bygg, pottitak)
- Skala: 1:1000 ved utkastet A0
- 0 25 50m

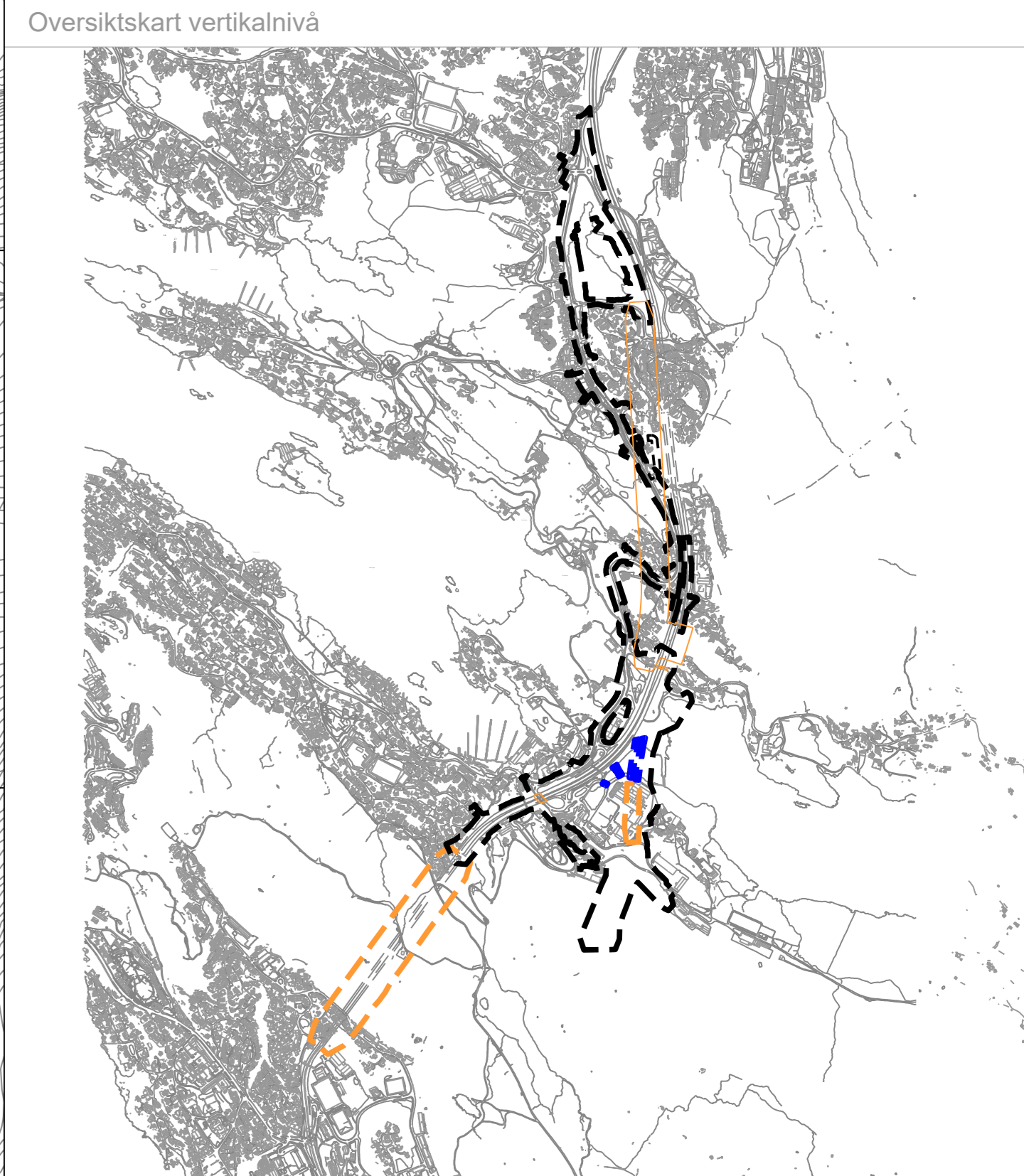
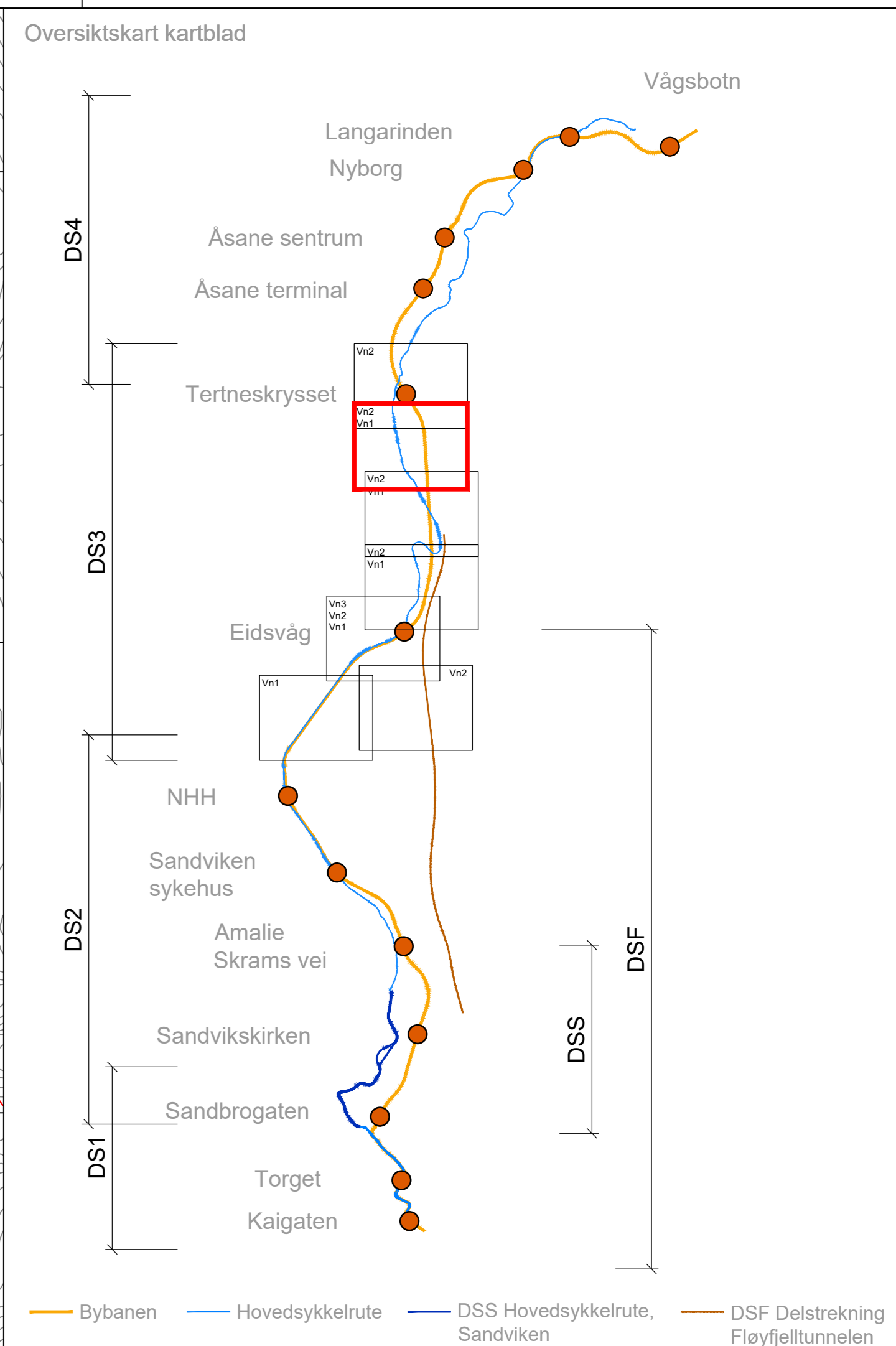
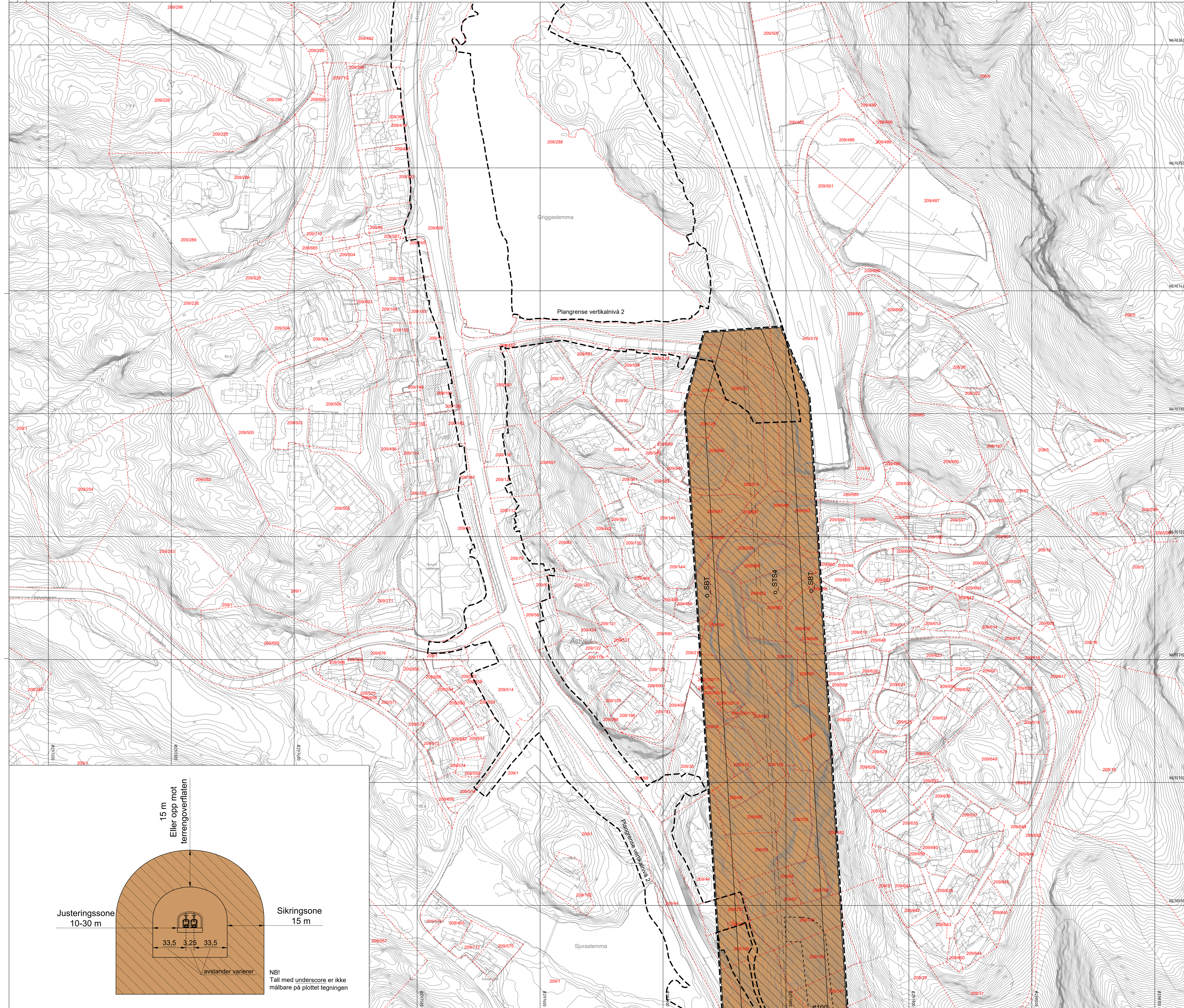
**Reguleringsplan, område-regulering for:**

Bergenshus/Åsane, Bybanen fra sentrum til Åsane, Delstrekning 3, Eidsvågtunnelen - Tertneskrysset  
 Nasjonal arealplan-ID 4601\_65820000

| Saksbehandling                        | Dato                      | Plankart dater            | Bestemmelser dater             |
|---------------------------------------|---------------------------|---------------------------|--------------------------------|
| Plannøstopp                           | 09.05.2018                | 19.05.2018                |                                |
| Plannøstopp kunningort                | 09.05.2018                | 19.05.2018                |                                |
| Bestilling offentlig ettersyn         | 20.10.2022                | 15.09.2022                | 23.09.2022                     |
| Offentlig ettersyn, 1st. runde        | 05.11.2022 - 21.12.2022   | 15.09.2022                | 23.09.2022                     |
| Regulering høring for deler av planen | 13.02.2023 - 13.03.2023   | 10.02.2023                | 10.02.2023                     |
| Bystyrets vedtak                      | 05.04.23                  | 05.04.23                  | 05.04.23                       |
| Planvedtak kunningort                 | 05.04.23                  | 05.04.23                  | 05.04.23                       |
| Forstasgjeller                        | Utlarobed av: [Signature] | Saknummer: PLAN-2022/0563 | Side revisjonsdato: 17.03.2023 |

Det bekreftes at plankartet er i samsvar med bystyrets vedtak.





**Vertikalnivå :**

- Vertikalnivå 1 = under grunnen/tunnel
- - - Vertikalnivå 2 = på grunnen/vannoverflate
- - - Vertikalnivå 3 = over grunnen/bro

**Tegnforklaring** Plankart 5 av 5 SOSI ver. 4.5.2

**Reguleringsplan PBL 2008 infrastruktur**

- SV Veg (2010)
- SKV Kjøreveg (2011)
- SF Fortau (2012)
- SS Sykkelanlegg (2017)
- SVT Annen veggrunn - tekniske anlegg (2018)
- STS Trase for sporvegførstadsbane (2022)
- SBT Annen banegrunn - tekniske anlegg (2028)
- SKF Kombinererte formål for samarbeidsanlegg og/eller teknisk infrastrukturtraseer (2800)

**Linjesymbol**

- Plangrense
- - - Formålgrense
- Regulert sentreflinje (1221)
- Måle og avstandslinje (1259)

**REGULERINGSFORM (PBL §12-7 nr. 14)**

- Offentlig arealformål

**§12-6 JF §11-8a Hensynssoner**

- Andre sikringssoner (190)

**§12-7 - Bestemmelsesområder**

- Bestemmelsesområde

**BASISKART**

- Eiendomsgrænse
- Eksisterende bebyggelse
- Godkjent tiltak

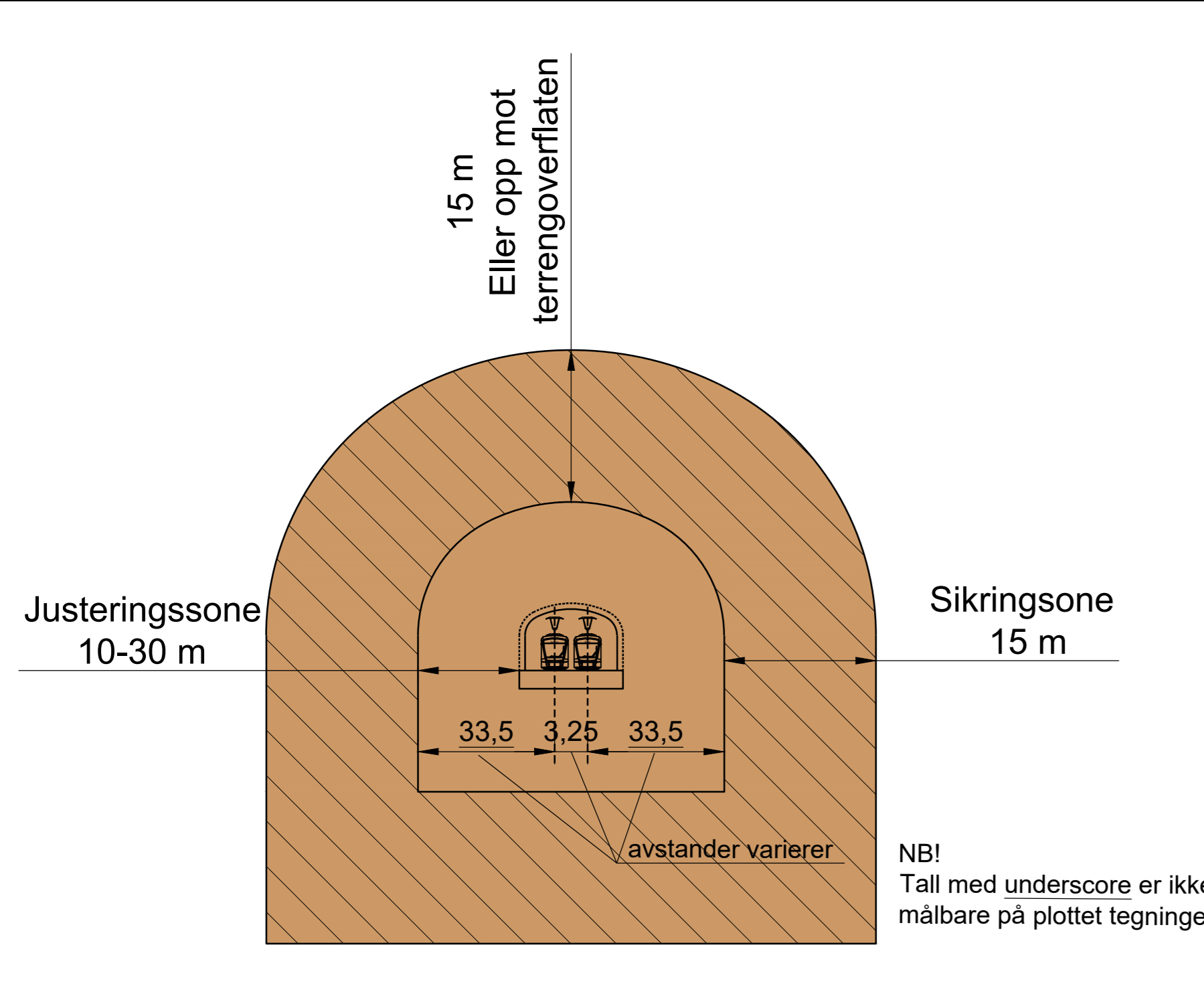
Geodetisk grunnlag: UTM32, Gauss 89  
Geodetisk høydegrunnlag: NN2000  
Site utkastdato basiskart: 29.04.22, 31.01.23 (mattekl. bygg, plottkl.)  
Elevasjonen: 1m  
Kartskala: 1:1000 ved ankomst A0  
0 25 50m

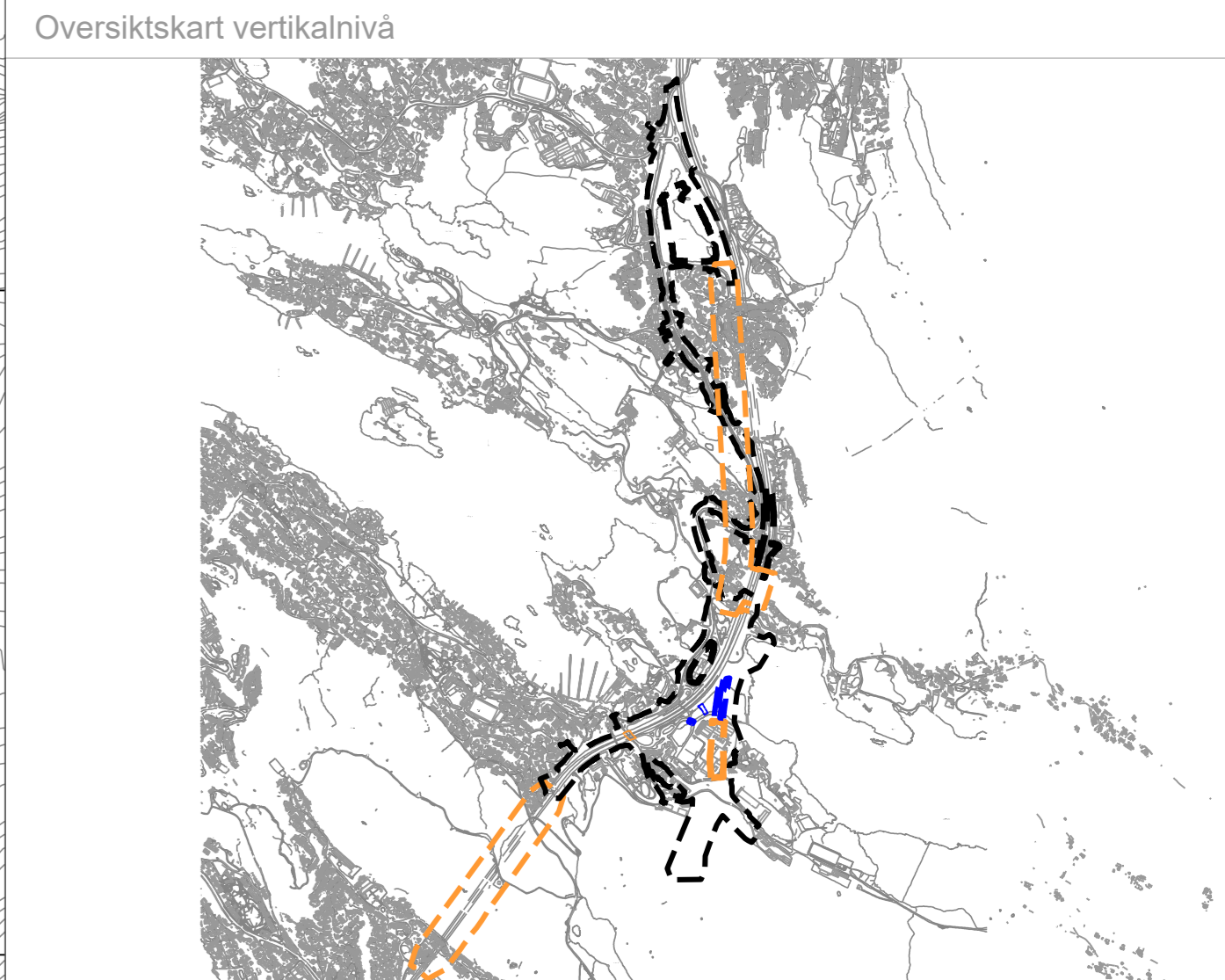
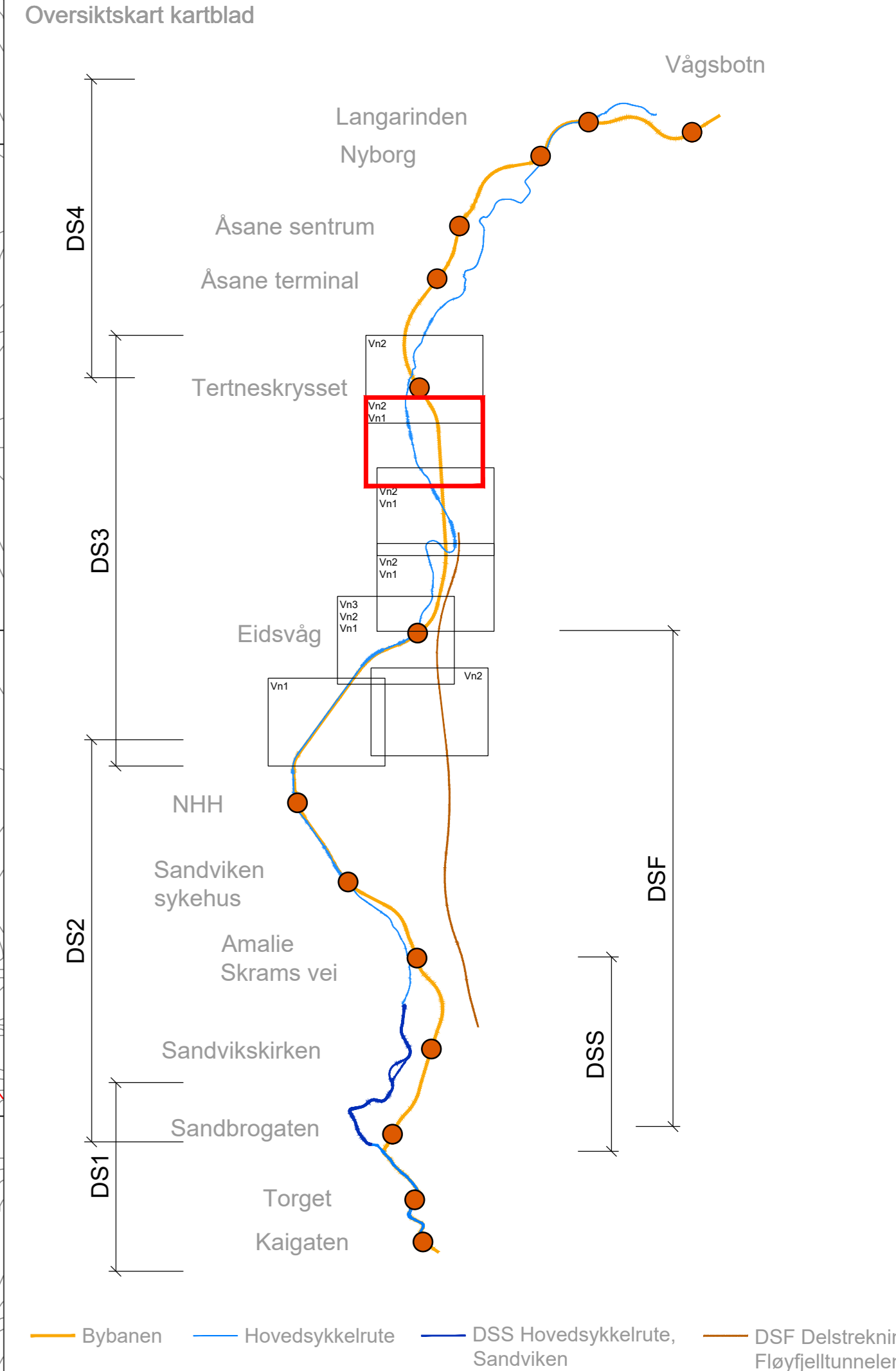
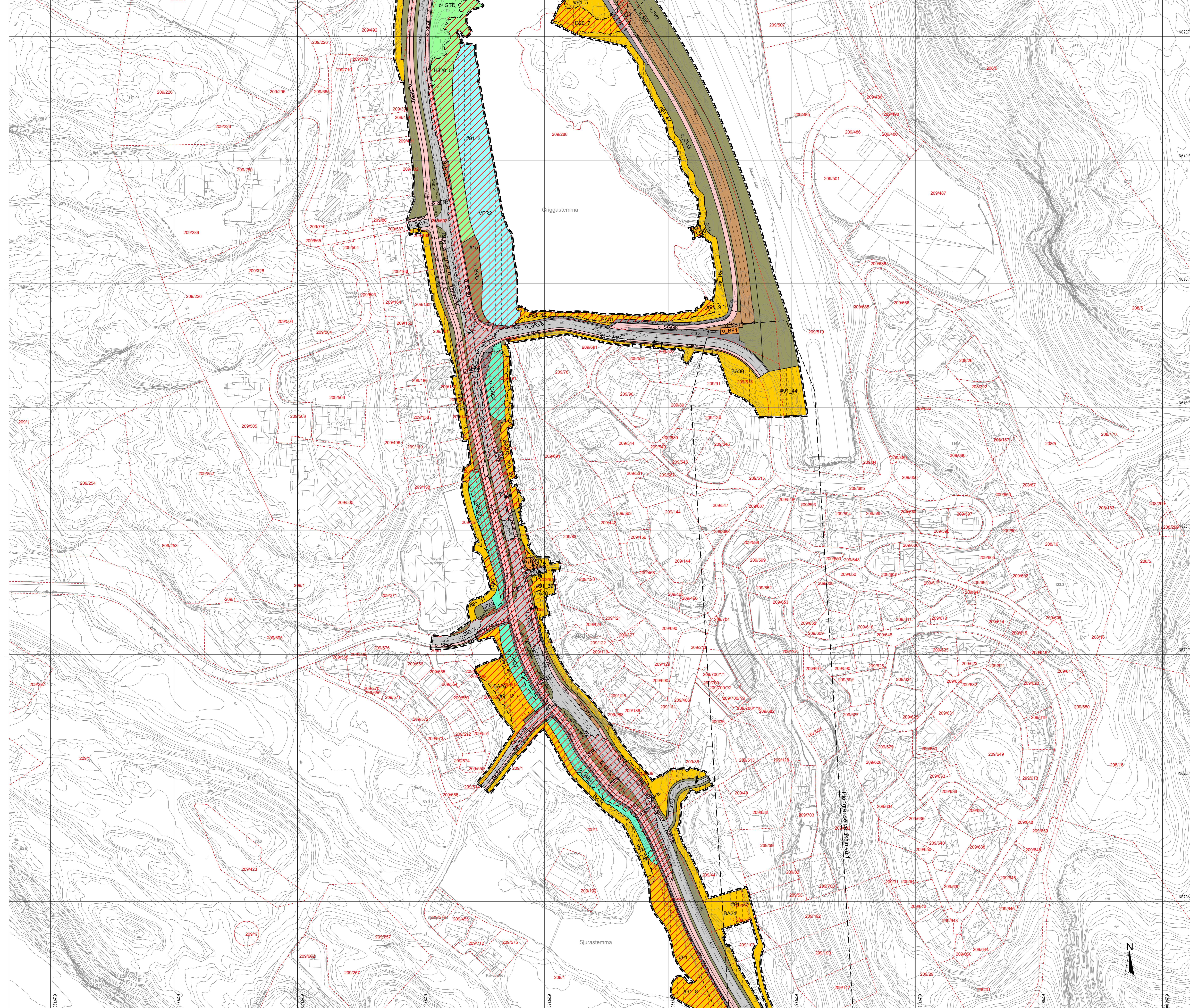
**Reguleringsplan, område-regulering for:**

Bergenshus/Åsane, Bybanen fra sentrum til Åsane, Delstrekning 3, Eidsvåg tunnelen - Tertneskrysset  
Nasjonal arealplan-ID 4601\_65820000

| Saksbehandling ifølge plan- og bygningsloven | Dato                    | Plankart dater             | Bestemmelser dater             |
|--|-------------------------|----------------------------|--------------------------------|
| Plancupstart                                 | 09.05.2018              |                            |                                |
| Plancupstart kunnngjørt                      | 19.05.2018              |                            |                                |
| Bestilling offentlig ettersyn                | 20.10.2022              | 15.09.2022                 | 23.09.2022                     |
| Offentlig ettersyn, 1a - 1b                  | 05.11.2022 - 21.12.2022 | 15.09.2022                 | 23.09.2022                     |
| Regulert hørings for deler av planen         | 13.02.2023 - 13.03.2023 | 10.02.2023                 | 10.02.2023                     |
| Bystyrets vedtak                             | 05.04.23                | 05.04.23                   | 05.04.23                       |
| Planvedtak kunnngjørt                        | 05.04.23                | 05.04.23                   | 05.04.23                       |
| Forstasgjeller                               | Utdrøbet av: 17.03.2023 | Saksnummer: PLAN-2022/0563 | Side revidert dato: 17.03.2023 |

Det bekreftes at plankartet er i samsvar med bystyrets vedtak.





**Vertikalinivå :**

- - - - - Vertikalinivå 1 = under grunnen/tunnel
- - - - - Vertikalinivå 2 = på grunnen/vannoverflate
- - - - - Vertikalinivå 3 = over grunnen/brø

**Tegnforklaring**

**Reguleringsplan PBL 2008**

- \$12-5. Nr. 1 - Bebyggelse og anlegg**
  - BA Bebyggelse og anlegg (1001)
  - BS Sentrumsformål (1130)
  - BE Energianlegg (1510)
  - BKT Øvrige kommunaltekniske anlegg (1560)
- \$12-5. Nr. 2 - Samferdselsanlegg og teknisk infrastruktur**
  - Veg (2010)
  - SKV Kjørveg (2011)
  - SF Fortau (2012)
  - ST Torg (2013)
  - SGT Gatetun (2014)
  - SGS Gang-/sykkelveg (2015)
  - SGG Gangveg/gangareal/gågate (2016)
  - SS Sykkelanlegg (2017)
  - SVT Annen veggrunn - tekniske anlegg (2018)
  - SVG Annen veggrunn - grøntareal (2019)
  - STS Trase for sporveg/forstadsbane (2022)
  - SH Holdeplassplattform (2025)
  - SBT Annen banegrunn - tekniske anlegg (2028)
  - SBG Annen banegrunn - grøntareal (2029)
  - SH Kollektivholdeplass (2073)
  - SPA Kombinerte formål for samferdselsanlegg og/eller teknisk infrastrukturtrasser (2800)
- \$12-5. Nr. 3 - Grønnstruktur**
  - GBG Blågrønnstruktur (3002)
  - GTD Turdrag (3030)
  - GT Turveg (3031)
  - GP Park (3050)
  - GV Vegetasjonsskjerm (3060)
- \$12-5. Nr. 5 - Løsnings-, natur- og triftsformål samt reindrift**
  - LNFR areal for nødvendige tiltak (5100)
  - VD Drøkkvann (6500)
  - FRF Friluftsområde (6700)
- \$12-6. JF \$11-8a - Hensynsoner**
  - UT182 Gulett 89
  - UT183 Andre sikringssoner (150)
- \$12-6. JF \$118a - Hensynsoner**
  - Ras- og skredfare (310)

**Plankart 5 av 6** SOSti ver. 4.5.2

**Plankart 5 av 6**

- Flomfare (320)
- Hensynsoner \$12-6 JF \$118c - Hensynsoner
- Bevering kulturmiljø (570)
- \$12-7 - Bestemmelsesområder**
  - Vilkår for bruk av arealer, bygninger og anlegg (2)
  - Bestemmelsesområder (2)
  - Midlertidig bygge- og anleggsområde

**Linjesymbol**

- Illustrasjon av planens begrensning (vist 1m utenfor juridisk plangrense, RpGrense sammenfaller med RpFormålGrense)
- Plangrense
- Formålsgrense
- Byggegrense (1211)
- Bebyggelse som inngår i planen (1214)
- Bebyggelse som forutsettes fjernet (1215)
- Regulert sønerfrie (1221)
- Friskiltfrie (1222)
- Regulert kant kjørebane (1223)
- Regulert fotgjengerfelt (1226)
- Regulert støyskjerm (1227)
- Regulert støttemur (1228)
- Brø (1252)
- Måle og avstandslinje (1259)

**Punktsymboler**

- Vegstøtting/fysiske sperre (1231)
- Støtting av avkjørsel (1241)
- Avkjørsel - både inn og utkjørsel (1242)
- Bruser (1251)
- Tunnelåpning (1253)

**REGULERINGSFORM** (nr. 112-7 nr. 14)

- o Offentlig arealformål
- f Felles arealformål

**BASISKART**

- Eiendomsgrænse
- Ekisterende bebyggelse
- Godkjent tiltak
- Geodetisk grunnlag: UT182 Gulett 89
- Geodetisk høydegrunnlag: NN2000
- Site utkastet dato basiskart: 29.04.22, 31.01.23 (matrikkel, bygg, plottutt)
- Skala: 1:1000 ved anketid A0
- 0 25 50m

**Reguleringsplan, områderegulering for:**

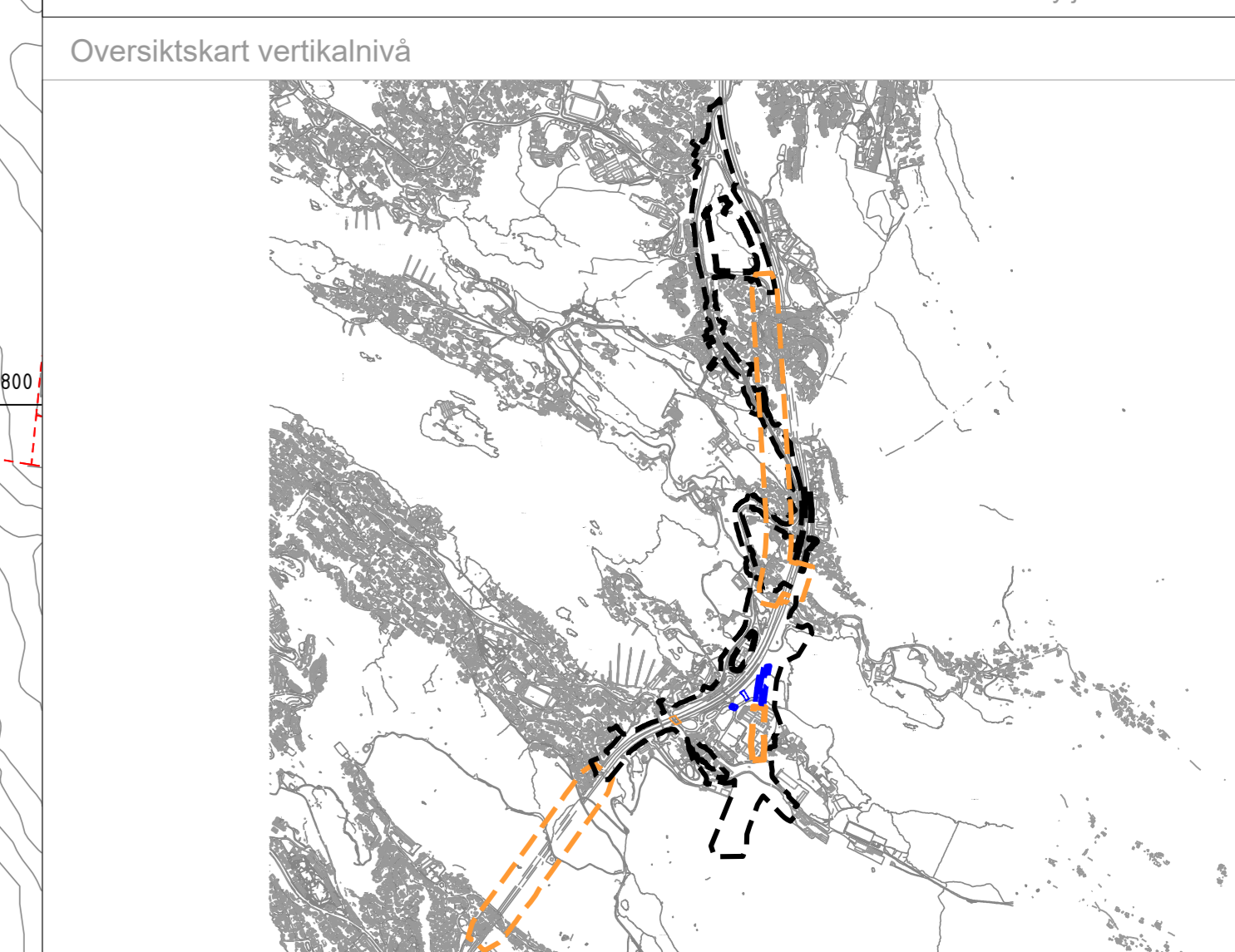
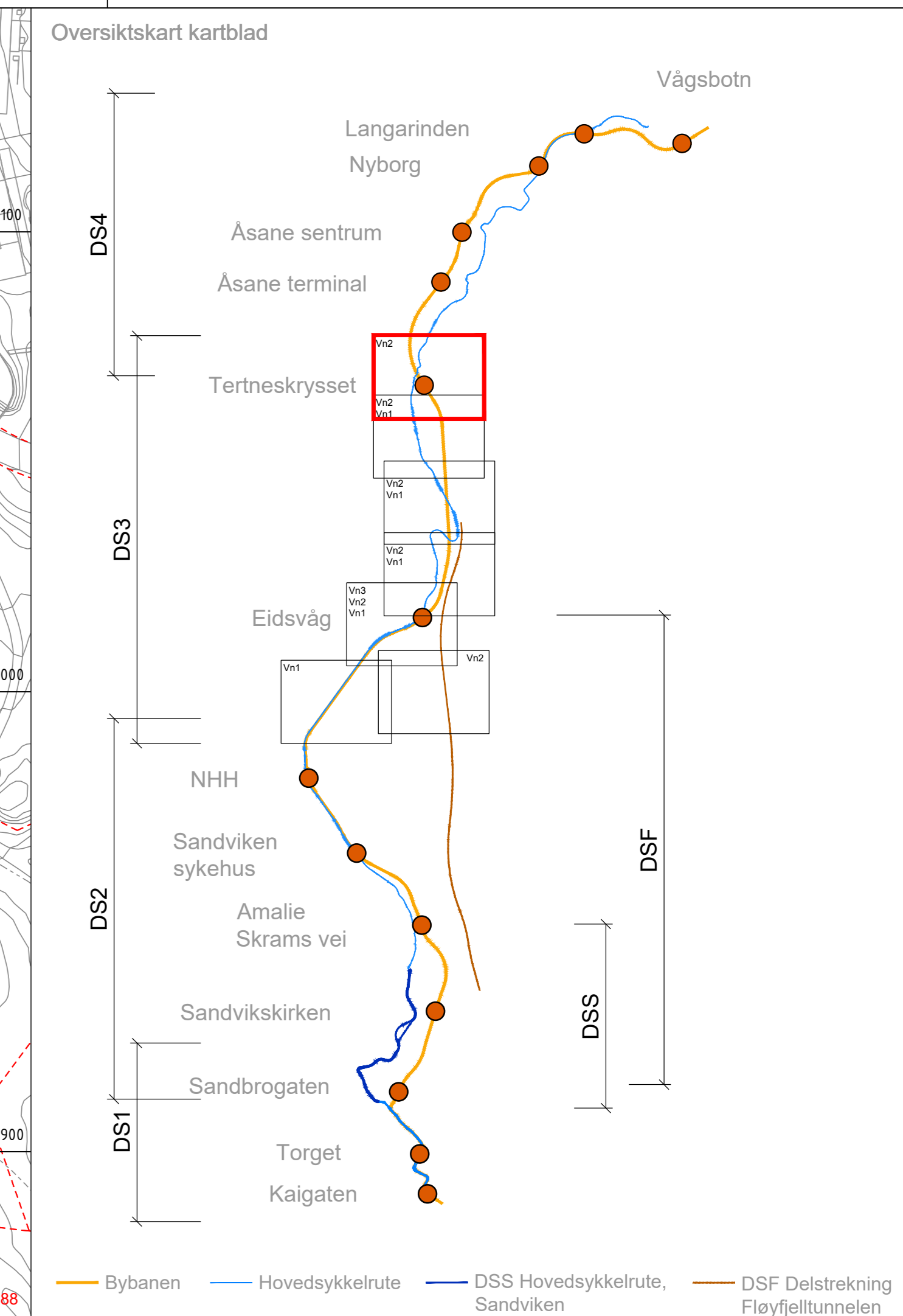
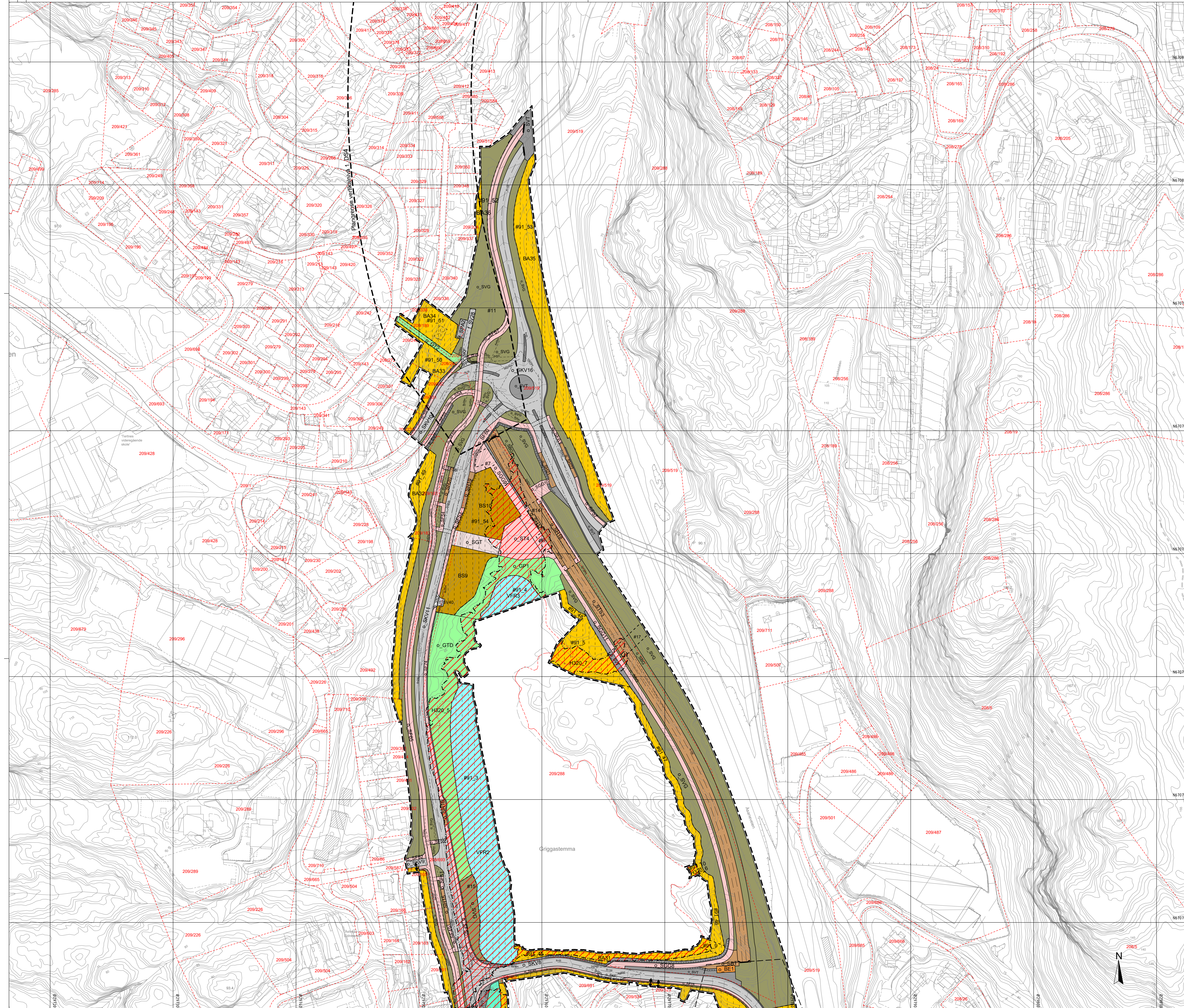
Bergenhus/Asane, Bybanen fra sentrum til Asane, Delstrekning 3, Eidsvåg tunnelen - Tertneskrysset

Nasjonalt arealplan-ID 4601\_65820000

| Saksbehandling                       | Dato                    | Plankart dater      | Bestemmelser dater |
|--------------------------------------|-------------------------|---------------------|--------------------|
| Planoppstart                         | 09.05.2018              | 09.05.2018          |                    |
| Planoppstart kunningort              | 19.05.2018              |                     |                    |
| Bestilling offentlig ettersyn        | 20.10.2022              | 15.09.2022          | 23.09.2022         |
| Offentlig ettersyn, 1a - 11          | 05.11.2022 - 21.12.2022 | 15.09.2022          | 23.09.2022         |
| Regulert hørings for deler av planen | 13.02.2023 - 13.03.2023 | 10.02.2023          | 10.02.2023         |
| Bystyrets vedtak                     | dd.mm.åå                | dd.mm.åå            | dd.mm.åå           |
| Planvedtak kunningort                | dd.mm.åå                | dd.mm.åå            | dd.mm.åå           |
| Forstasgjeller:                      | Utarbeidet av:          | Saksnummer:         | PLAN-2022/0563     |
|                                      |                         | Side revidert dato: | 17.03.2023         |

Det bekreftes at plankartet er i samsvar med bystyrets vedtak.

Avdelingsleder



**Vertikalnivå :**  
 - - - - - Vertikalnivå 1 = under grunnen/tunnel  
 - - - - - Vertikalnivå 2 = på grunnen/vannoverflate  
 - - - - - Vertikalnivå 3 = over grunnen/brø

**Tegnforklaring** Plankart 6 av 6 SOSI ver. 4.5.2

- Reguleringsplan PBL 2008**
- §12-5. Nr. 1 - Betyggelse og anlegg**
    - BA Betyggelse og anlegg (1001)
    - BS Sentrumsformål (1130)
    - BE Energianlegg (1510)
    - BK1 Øvrige kommunaltekniske anlegg (1560)
  - §12-5. Nr. 2 - Samferdselsanlegg og teknisk infrastruktur**
    - SV1 Veg (2010)
    - SKV Kjøreveg (2011)
    - SF Fortau (2012)
    - ST Torg (2013)
    - SGT Gateutn (2014)
    - SGS Gang/sykkelveg (2015)
    - SGG Gangveg/gangareal/gågate (2016)
    - SS Sykkelanlegg (2017)
    - SVT Annen veggrunn - tekniske anlegg (2018)
    - SVG Annen veggrunn - grøntareal (2019)
    - STS Trase for sporveg/forstadsbane (2022)
    - SH Holdeplassplattform (2025)
    - SBT Annen banegrunn - tekniske anlegg (2028)
    - SBG Annen banegrunn - grøntareal (2029)
    - SH Kollektivholdeplass (2073)
    - SPA Planerte formål for samferdselsanlegg og/eller teknisk infrastrukturtraser (2800)
  - §12-5. Nr. 3 - Grønnstruktur**
    - GBG Blågrønnstruktur (3002)
    - GTD Turdrag (3030)
    - GT Turveg (3031)
    - GP Park (3050)
    - GV Vegetasjonsskjerm (3060)
  - §12-5. Nr. 6 - Bruk og vern av sjø og vassdrag med tilhørende strandsone**
    - VD Drøkkvann (6500)
    - VFR Frihelsområde (6700)
  - §12-6 JF §11-8a - Hensynssoner**
    - NTA Nedslagsfelt drøkkvann (110)
    - AS Andre sikringssoner (150)
  - §12-6 JF §11-8a - Hensynssoner**
    - RA Ras- og skredfare (310)
    - FI Flomfare (320)
  - §12-6 JF §11-8c - Hensynssoner**
    - BEV Bevaring kulturmiljø (570)
  - §12-7 - Bestemmelsesområder**
    - Vilkår for bruk av arealer, bygninger og anlegg (2)
    - Bestemmelsesområder (2)
    - Midlertidig bygge- og anleggsmåte (2)
- Linjesymbol**
- Illustrasjon av planens begrensning (vist 1m utenfor juridisk plangrense, RpGrense sammenfaller med RpFormålGrense)
  - Plangrense
  - Formålsgrense
  - Byggegrense (1211)
  - Bebyggelse som inngår i planen (1214)
  - Bebyggelse som forutsettes fjernet (1215)
  - Regulert sønerett (1221)
  - Friskiltje (1222)
  - Regulert kant kjørebane (1223)
  - Regulert fotgjengerfelt (1226)
  - Regulert støy skjerm (1227)
  - Regulert støttemur (1228)
  - Brø (1252)
  - Måle og avstandslinje (1259)
- Punktsymboler**
- Vegstøtting/fysiske sperre (1231)
  - Stenging av avkjørsel (1241)
  - Avkjørsel - både inn og utkjøring (1242)
  - Brukar (1251)
  - Tunnelåpning (1253)
- REGIERFORM** (PBL §12-7 nr. 14)
- Ofentlig arealformål
  - Felles arealformål
- BASISKART**
- Eiendomsgrænse
  - Ekisterende bebyggelse
  - Godkjent tiltak
  - Geodetisk grunlag: UTM12, GRS19
  - Geodetisk høydegrunlag: NN2000
  - Site utkastdato basiskart: 29.04.22, 31.01.23 (mattekl. bygg, pblttak)
  - Skala: 1:1000 ved anketid A0
  - 0 25 50m

**Reguleringsplan, områderegulering for:**  
 Bergenhus/Asane, Bybanen fra sentrum til Asane, Delstrekning 3, Eidsvågtunnelen - Tertneskrysset  
 Nasjonal arealplan-ID 4601\_65820000

| Saksbehandling felle plan- og bygningstven | Dato                    | Plankart dater             | Bestemmelser dater |
|--|-------------------------|----------------------------|--------------------|
| Planoppstart                               | 09.05.2018              | 19.05.2018                 |                    |
| Planoppstart kunningort                    | 19.05.2018              |                            |                    |
| Bestilling offentlig ettersyn              | 20.10.2022              | 15.09.2022                 | 23.09.2022         |
| Offentlig ettersyn, 1a - 11                | 05.11.2022 - 21.12.2022 | 15.09.2022                 | 23.09.2022         |
| Regulert haring for deler av planen        | 13.02.2023 - 13.03.2023 | 10.02.2023                 | 10.02.2023         |
| Bystyrets vedtak                           | 05.04.2023              | 05.04.2023                 | 05.04.2023         |
| Planvedtak kunningort                      | 05.04.2023              | 05.04.2023                 | 05.04.2023         |
| Forstasgjeller                             | Utarbeidet av:          | Saksnummer: PLAN-2022/0563 | 17.03.2023         |

Det bekreftes at plankartet er i samsvar med bystyrets vedtak.