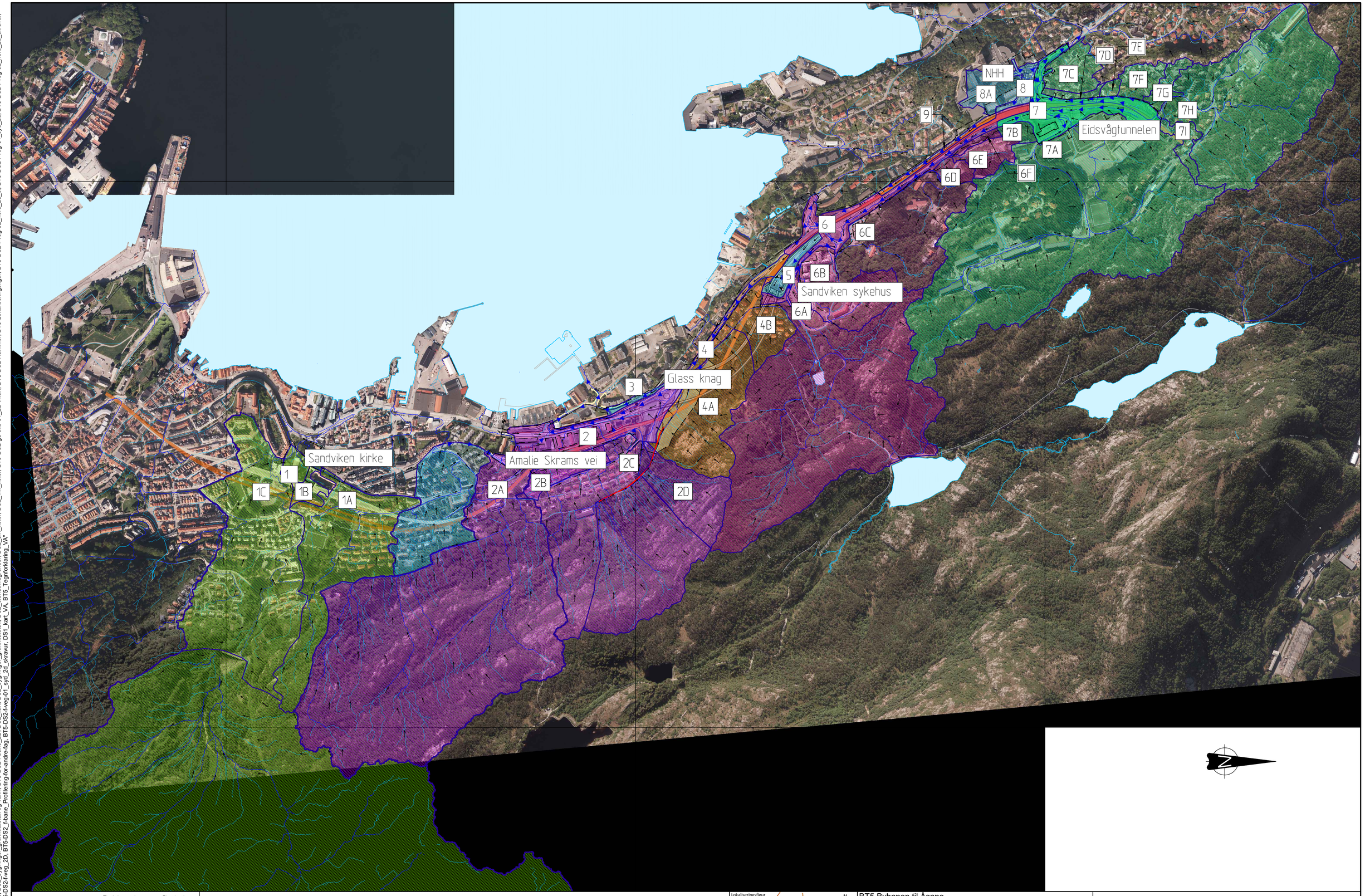

	Eksisterende	Planlagt
Hovedavrenningslinje		
Avrenningslinje detaljert		
Fallpil		→
Nedbørfelt oppstøms		
Nedbørfelt planområde		
Flomvei		

Nedbørfelt nr. XX

Lokaliseringsfigur

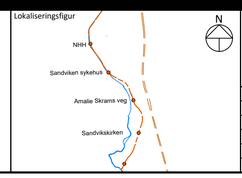

N

BT5 Bybanen til Åsane

DS2

Oversiktskart-Avrenning og flomveier

Revisjon	Revisjon gjelder	Utarb	Kontr	Godkjent	Rev. dato
01	Teknisk forprosjekt	VegSin	HBU	IOV	2022-09-15

BERGEN KOMMUNE

Miljøløftet

Leverandør: Norconsult; asplan viak

Målestokk	Tegningsnummer/dokumentkode	Plan id	Rev.
1:5000	BT5-G-20000	65810000	01

"V:\518\76\5187619\BIM\VA_TI\DS2\Arkfil\BT5-DS2-LAY-G-Avrenning.dwg - VegSin - Plottet: 2022-03-30, 12:32:16 - LAYOUT = BT5-G-20000 - XREF = BT5-DS2-lark_NHH, BT5-DS2-lark_Sandviken sykehus, BT5-DS2-lark_ASV, BT5-DS2-lark_Underjordisk stasjon, BT5-DS2-f-landskap_2D, BT5-DS2-g-eks-01_ortofoto, BT5_DS2_f_VA_avrenning, BT5-DS2-gd-eks-VA_2021-11-18, DS2_bygninger_grunnflatetak og vann, BT5-DS2-f-bane_2D, DS2_kart, DS2_bygninger_grunnflatetak, DS2_eiendomsgrenser, DS2_5m_koter, DS2_1m_koter, BT5-DS2-gd-eks-01_2D t-kart, BT5-DS2-Rammer, BT5-Lokaliseringsfigur, BT5-DS2-f-veg-02_nord_2d_cl, BT5-DS2-f-veg-01_syd_2d, BT5-DS2-f-veg-02_nord_2d_skravur, BT5-DS2-f-veg-02_nord_2d, BT5-DS2-f-veg_2D, BT5-DS2_f-bane_Profilering-for-andre-fag, BT5-DS2-f-veg-01_syd_2d_skravur, DS1_kart_VA, BT5_Tegnforklaring_VA"

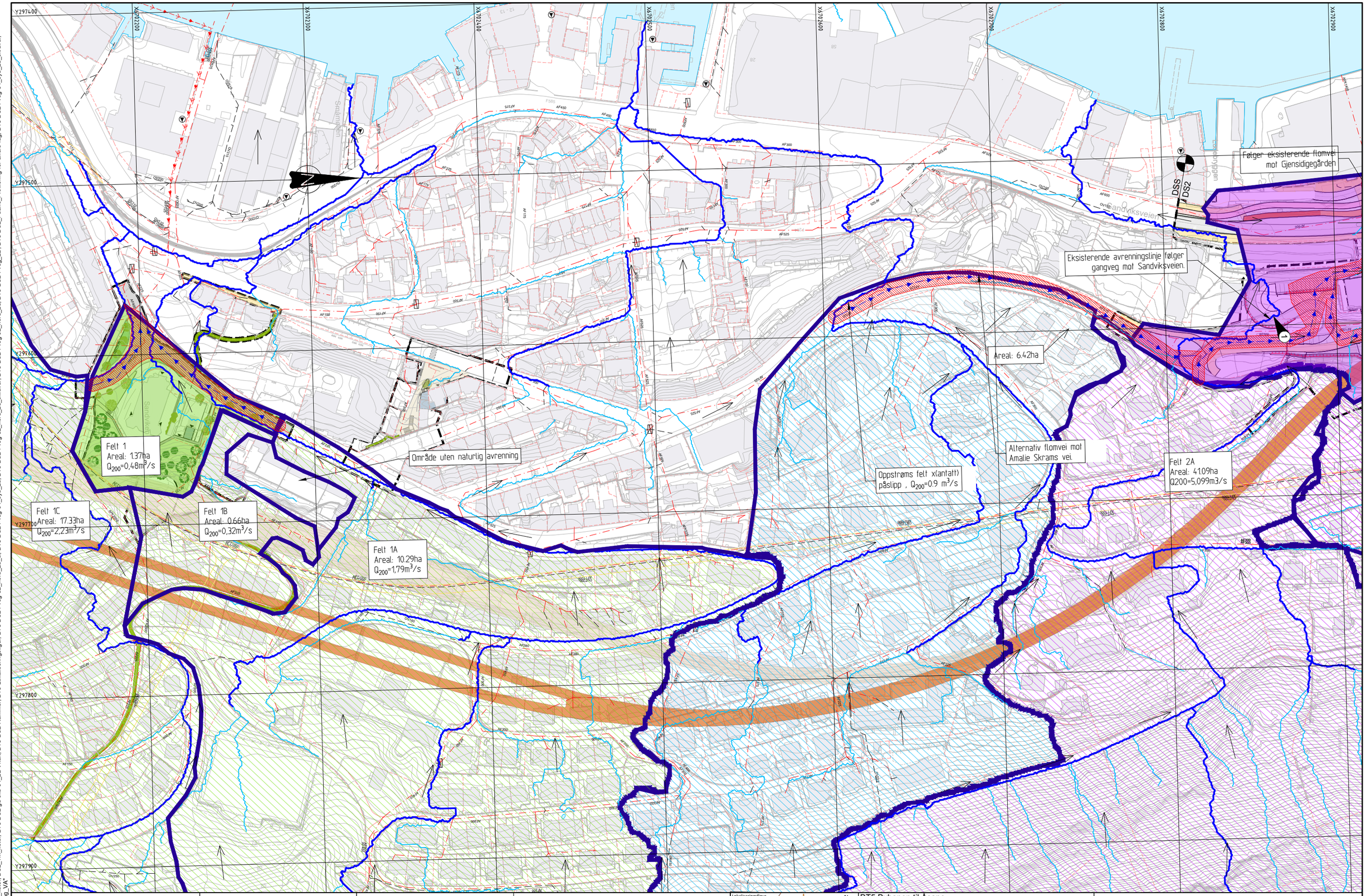

	Eksisterende	Planlagt
Hovedavrenningslinje		
Avrenningslinje detaljert		
Fallpil		
Overvannsledn.		
Avløp Felles		
Avløp Felles pumpeledning		

Hensynssone flom	
Avrenningslinje usikker	1
Områder uten naturlig avrenning	2

Nedbørfelt oppstøms	
Nedbørfelt planområde	
Flomvei	

Lokaliseringsfigur

BT5 Bybanen til Åsane

DS2, Sandvikskirken

Oversiktstegning-Avrenning og flomveier

Revisjon	Revisjon gjelder	Utarb	Kontr	Godkjent	Rev. dato
01	Teknisk forprosjekt	VegSin	HBU	IOV	2022-09-15

BERGEN KOMMUNE

Miljøløftet

Leverandør

Norconsult

Målestokk	Tegningsnummer/dokumentkode	Plan id	Rev.
1:1000	BT5-G-20101	65810000	01

"V:\518\76\5187619\BIM\VA_TI\DS2\Arkfil\BT5-DS2-LAY-G-Avrenning.dwg - VegSin - Plottet: 2022-02-01, 14:43:08 - LAYOUT = BT5-G-20101 - XREF = BT5-DS2-g-eks-01_ortofoto, BT5_DS2_f_VA_avrenning, BT5-DS2-gd-eks-VA_2021-11-18, DS2_bygninger_grunnflatetak og vann, BT5-DS2-f-bane_2D, DS2_kart, DS2_bygninger_grunnflatetak, DS2_eiendomsgrenser, DS2_5m_koter, DS2_1m_koter, BT5-DS2-gd-eks-01_2D t-kart, BT5-DS2-Rammer, BT5-Lokaliseringsfigur, BT5-DS2-f-veg-02_nord_2d_cl, BT5-DS2-f-veg-01_syd_2d, BT5-DS2-f-veg-02_nord_2d_skravur, BT5-DS2-f-veg-02_nord_2d, BT5-DS2-f-veg_2D, BT5-DS2_f-bane_Profilering-for-andre-fag, BT5-DS2-f-veg-01_syd_2d_skravur, DS1_kart_VA, BT5_Tegnforklaring_VA"

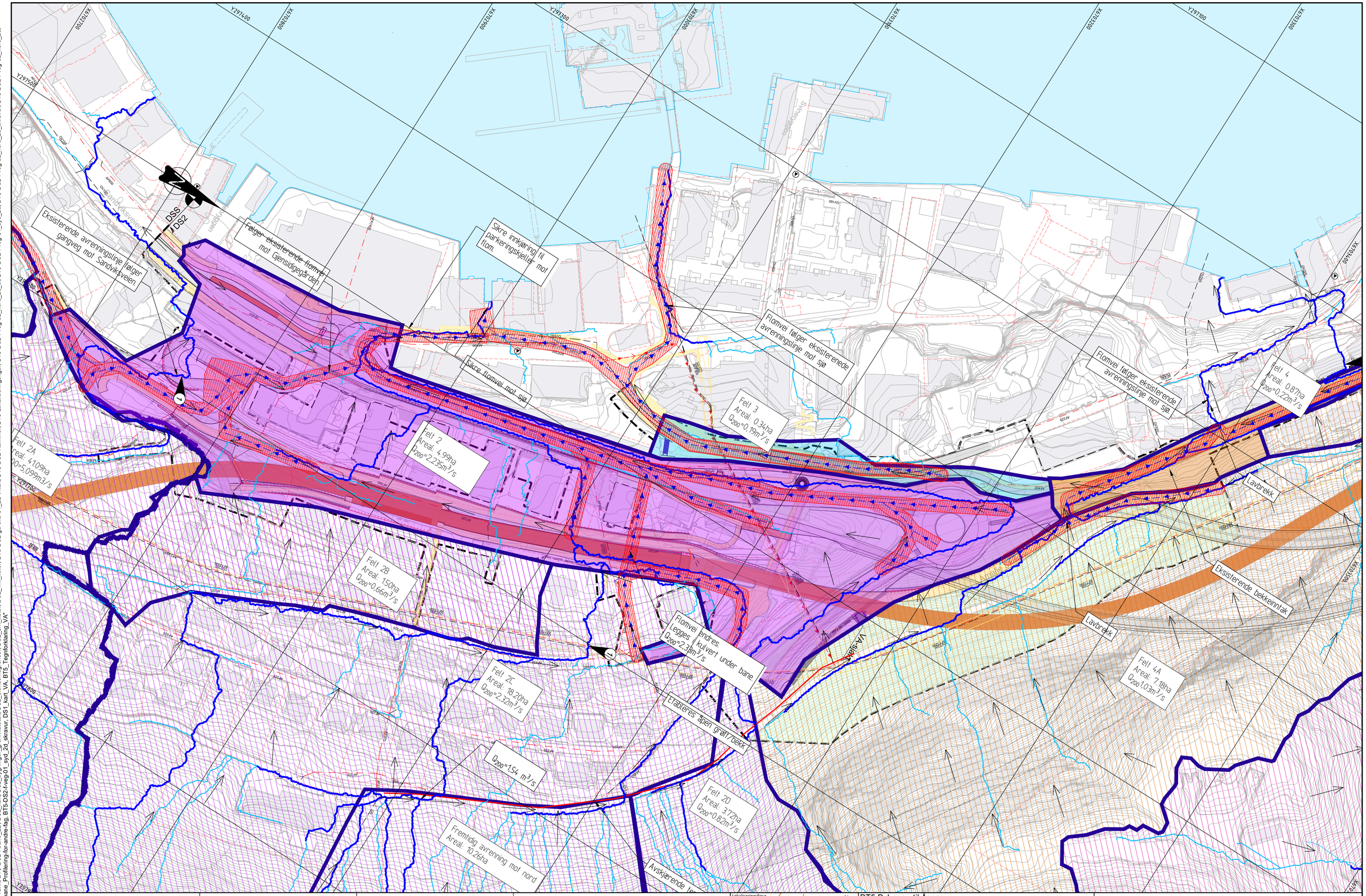

	Eksisterende	Planlagt
Hovedavrenningslinje		
Avrenningslinje detaljert		
Fallpil		
Overvannsledn.		
Avløp Felles		
Avløp Felles pumpeledning		

Hensynssone flom

Avrenningslinje usikker (1)

Områder uten naturlig avrenning (2)

Nedbørfelt oppstøms

Nedbørfelt planområde

Flomvei

Lokaliseringsfigur

BT5 Bybanen til Åsane

DS2, Amalie Skrams vei - Glass knag

Oversiktstegning-Avrenning og flomveier

Revisjon	Revisjon gjelder	Utarb	Kontr	Godkjent	Rev. dato
01	Teknisk forprosjekt	VegSin	HBU	IOV	2022-09-15

BERGEN KOMMUNE

Miljøløftet

Leverandør: Norconsult, aspian vick

Målestokk	Tegningsnummer/dokumentkode	Plan id	Rev.
1:1000	BT5-G-20201	65810000	01

"V:\518\76\5187619\BIM\VA_TI\DS2\Arkfil\BT5-DS2-LAY-G-Avrenning.dwg - VegSin - Plottet: 2022-03-10, 12:16:26 - LAYOUT = BT5-G-20201 - XREF = BT5-DS2-lark_NHH, BT5-DS2-lark_Sandviken sykehus, BT5-DS2-lark_ASV, BT5-DS2-lark_Underjordisk stasjon, BT5-DS2-f-landskap_2D, BT5_DS2_f_VA_avrenning, BT5-DS2-gd-eks-VA_2021-11-18, DS2_bygninger_grunnflatetak og vann, BT5-DS2-f-bane_2D, DS2_kart, DS2_bygninger_grunnflatetak, DS2_eiendomsgrenser, DS2_5m_koter, DS2_1m_koter, BT5-DS2-gd-eks-01_2D t-kart, BT5-DS2-Rammer, BT5-Lokaliseringsfigur, BT5-DS2-f-veg-02_nord_2d_cl, BT5-DS2-f-veg-01_syd_2d, BT5-DS2-f-veg-02_nord_2d_skravur, BT5-DS2-f-veg-02_nord_2d, BT5-DS2-f-veg_2D, BT5-DS2_f-bane_Profilering-for-andre-fag, BT5-DS2-f-veg-01_syd_2d_skravur, DS1_kart_VA, BT5_Tegnforklaring_VA"

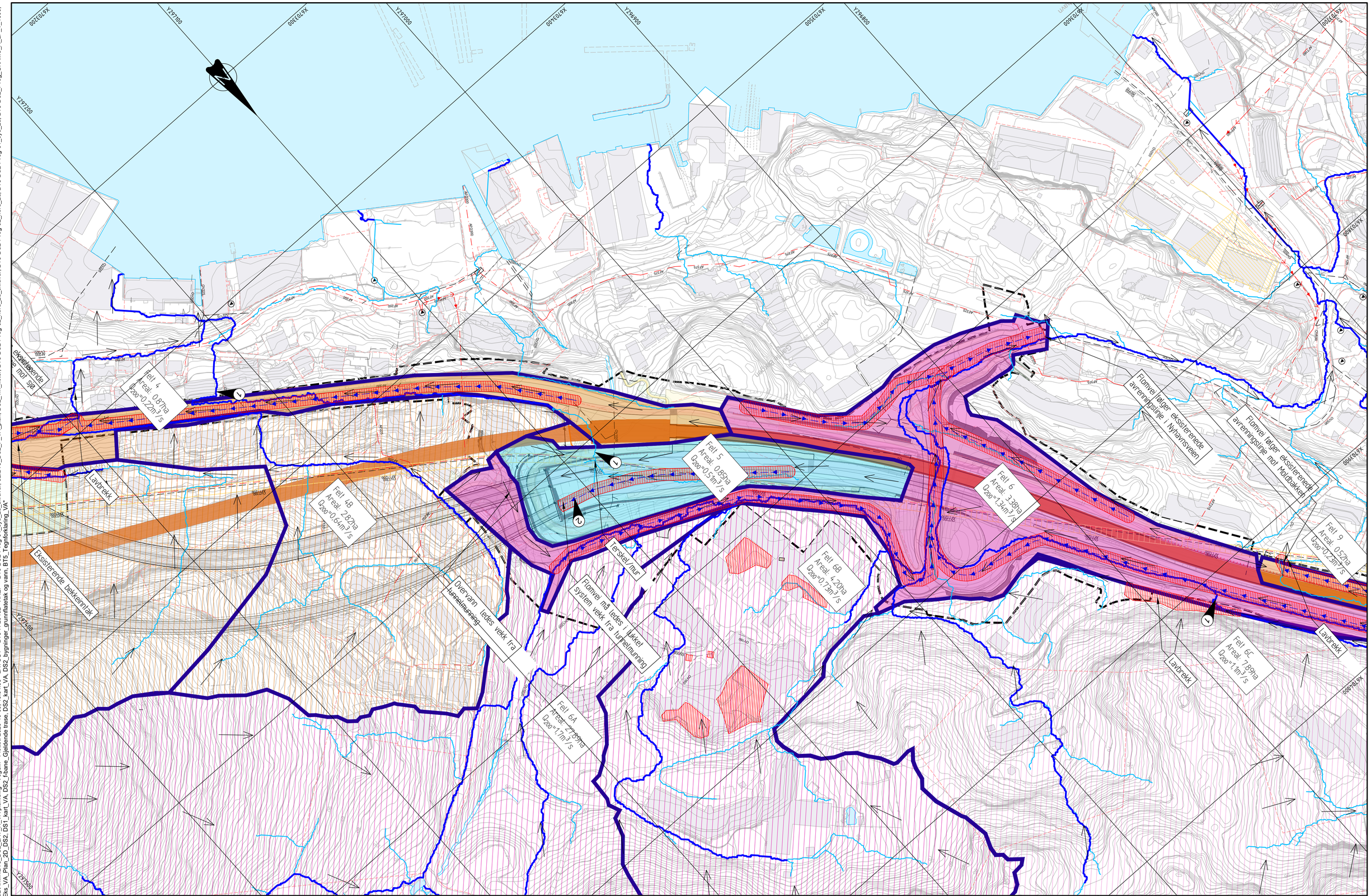

	Eksisterende	Planlagt
Hovedavrenningslinje		
Avrenningslinje defaljert		
Fallpil		
Overvannsledn.		
Avløp Felles		
Avløp Felles pumpeledning		

Hensynssone flom

Avrenningslinje usikker ①

Områder uten naturlig avrenning ②

Nedbørfelt oppstrøms

Nedbørfelt planområde

Flomvei

Lokaliseringsfigur

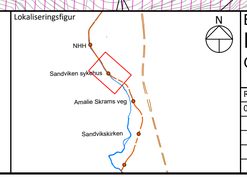

BT5 Bybanen til Åsane

DS2, Sandviken sykehus

Oversiktstegning-Avrenning og flomveier

Revisjon	Revisjon gjelder	Utarb	Kontr	Godkjent	Rev. dato
01	Teknisk forprosjekt	VegSin	HBU	IOV	2022-09-15

BERGEN KOMMUNE

Miljøløftet

Leverandør: Norconsult; asplan viak

Målestokk	Tegningsnummer/dokumentkode	Plan id	Rev.
1:1000	BT5-G-20301	65810000	01

"V:\518\76\65187619\BIM\VA_TilDS2\Arbfil\BT5_DS2_LAY_H_VA plan.dwg - VegSin - Plottet: 2020-10-09, 13:54:55 - LAYOUT = BT5-H-20402 - XREF = BT5-DS2-f-veg-01_syd_2d, BT5-DS2_f-veg_GKAMS_A_LP_1_1000, DS2_Rammer_Rutenett_1-1000, Eks_VA_Plan_2D_DS2, DS1_kart_VA, DS2_foarre_Gjeldende trase, DS2_kart_VA, DS2_bygninger_grunnflateik og vann, BT5_f-egnforklaring_VA"

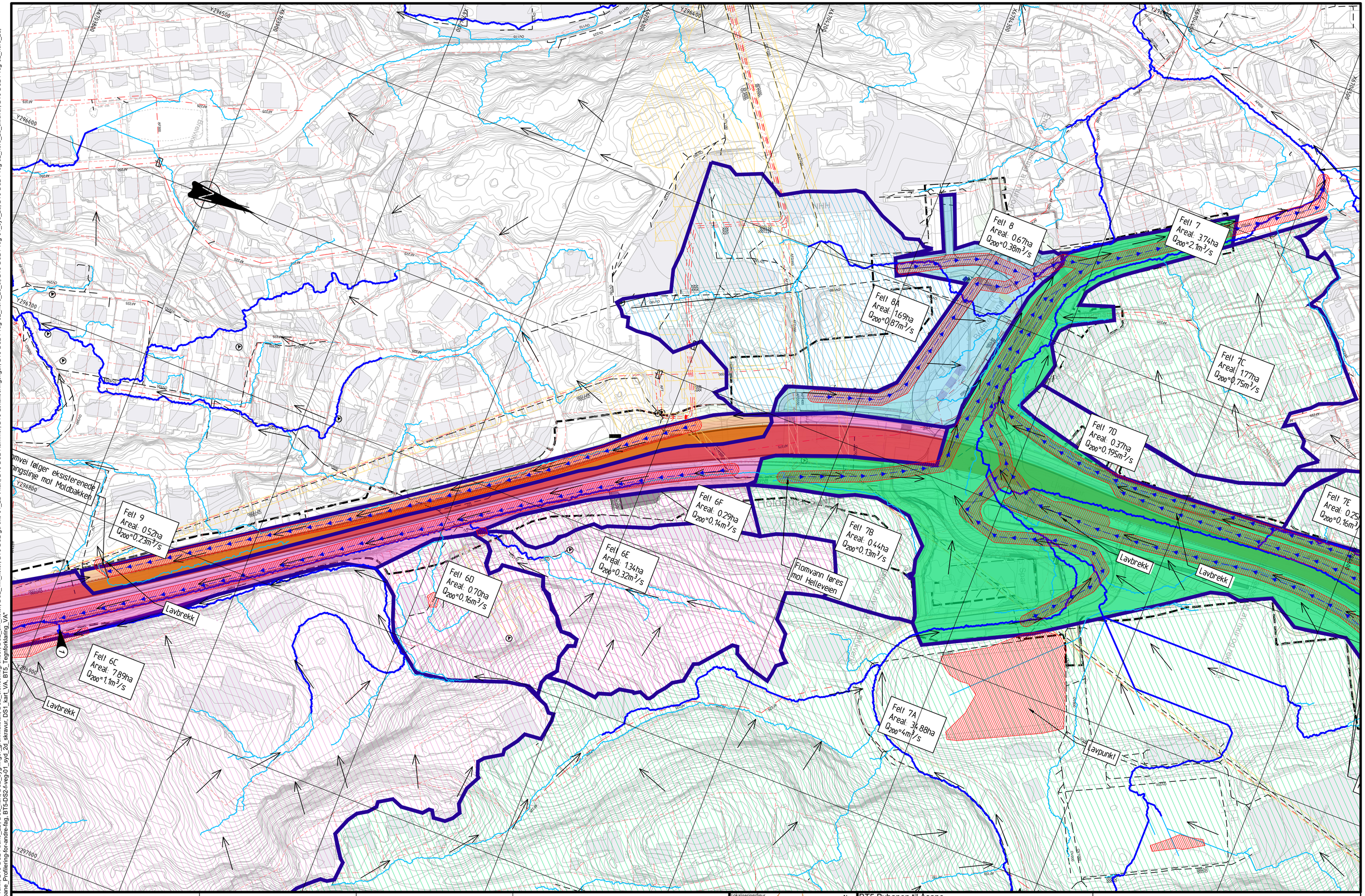

	Eksisterende	Planlagt
Hovedavrenningslinje		
Avrenningslinje detaljert		
Fallpil		
Overvannsledn.		
Avløp Felles		
Avløp Felles pumpeledning		

Hensynssone flom	
Avrenningslinje usikker	1
Områder uten naturlig avrenning	2

Nedbørfelt oppstøms	
Nedbørfelt planområde	
Flomvei	

Lokaliseringsfigur

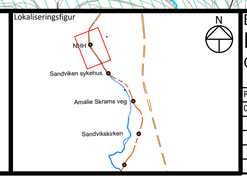

BT5 Bybanen til Åsane

DS2, NHH

Oversiktstegning-Avrenning og flomveier

Revisjon	Revisjon gjelder	Utarb	Kontr	Godkjent	Rev. dato
01	Teknisk forprosjekt	VegSin	HBU	IOV	2022-09-15

BERGEN KOMMUNE

Miljøløftet

Leverandør: Norconsult; asplan viak

Målestokk	Tegningsnummer/dokumentkode	Plan id	Rev.
1:1000	BT5-G-20401	65810000	01

"V:\518\76\5187619\BIM\VA_TI\DS2\Arkfil\BT5-DS2-LAY-G-Avrenning.dwg - VegSin - Plottet: 2022-03-10, 13:16:11 - LAYOUT = BT5-G-20401 - XREF = BT5-DS2-lark_NHH, BT5-DS2-lark_Sandviken sykehus, BT5-DS2-lark_ASV, BT5-DS2-lark_Underjordisk stasjon, BT5-DS2-f-landskap_2D, BT5_DS2_f_VA_avrenning, BT5-DS2-gd-eks-VA_2021-11-18, DS2_bygninger_grunnflatetak og vann, BT5-DS2-f-bane_2D, DS2_kart, DS2_bygninger_grunnflatetak, DS2_eiendomsgrenser, DS2_5m_koter, DS2_1m_koter, BT5-DS2-gd-eks-01_2D t-kart, BT5-DS2-Rammer, BT5-Lokaliseringsfigur, BT5-DS2-f-veg-02_nord_2d_cl, BT5-DS2-f-veg-01_syd_2d, BT5-DS2-f-veg-02_nord_2d_skravur, BT5-DS2-f-veg-02_nord_2d, BT5-DS2-f-veg_2D, BT5-DS2_f-bane_Profilering-for-andre-fag, BT5-DS2-f-veg-01_syd_2d_skravur, DS1_kart_VA, BT5_Tegnforklaring_VA"

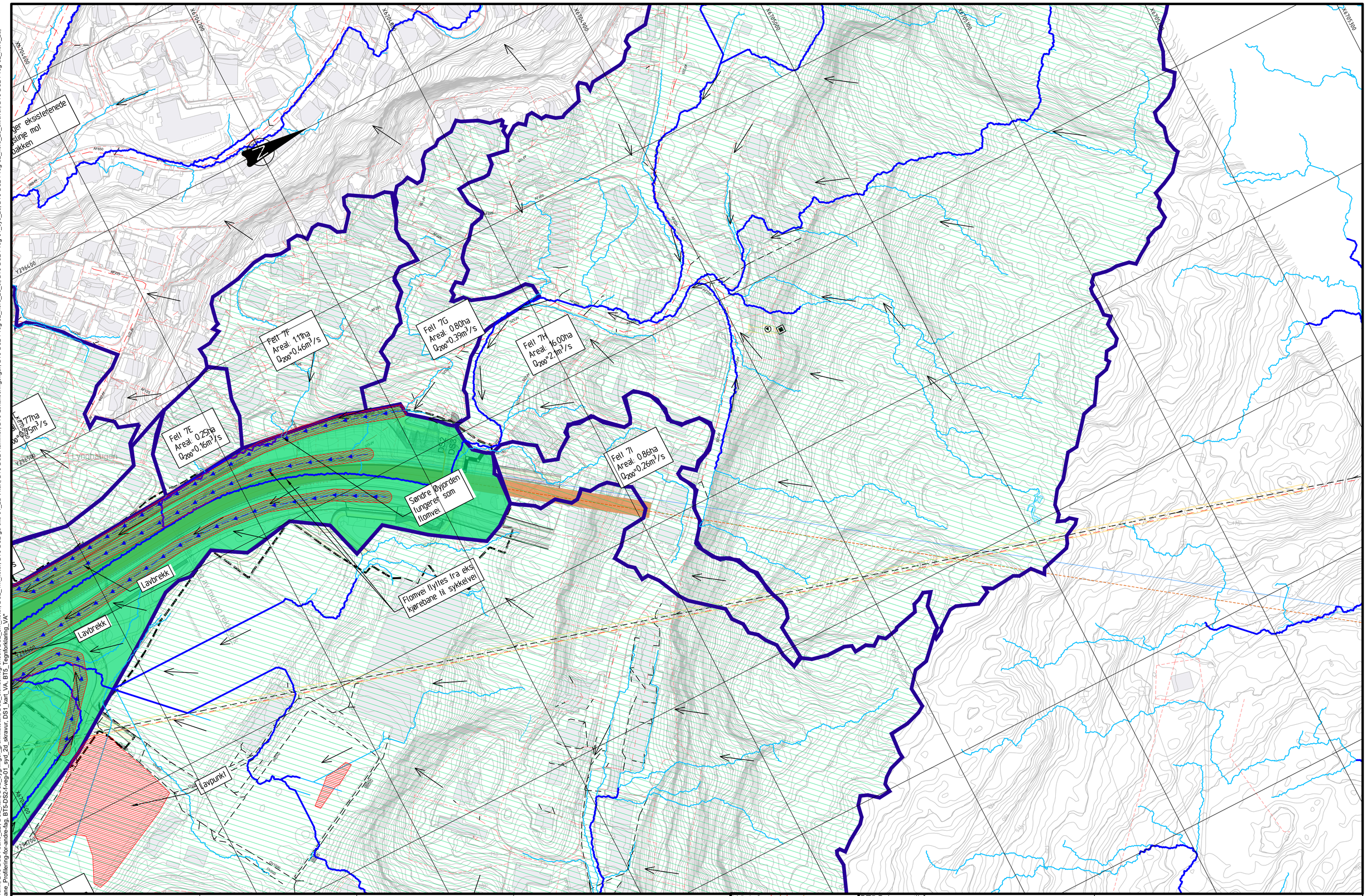

	Eksisterende	Planlagt
Hovedavrenningslinje		
Avrenningslinje detaljert		
Fallpil		
Overvannsledn.		
Avløp Felles		
Avløp Felles pumpeledning		

Hensynssone flom	
Avrenningslinje usikker	1
Områder uten naturlig avrenning	2

Nedbørfelt oppstøms	
Nedbørfelt planområde	
Flomvei	

Lokaliseringsfigur

BT5 Bybanen til Åsane

DS2,Eidsvågtunnelen

Oversiktstegning-Avrenning og flomveier

Revisjon	Revisjon gjelder	Utarb	Kontr	Godkjent	Rev. dato
01	Teknisk forprosjekt	VegSin	HBU	IOV	2022-09-15

BERGEN KOMMUNE

Miljøløftet

Leverandør: Norconsult

Målestokk	Tegningsnummer/dokumentkode	Plan id	Rev.
1:1000	BT5-G-20501	65810000	01

"V:\518\76\5187619\BIM\VA_TI\DS2\Arkfil\BT5-DS2-LAY-G-Avrenning.dwg - VegSin - Plottet: 2022-03-10, 13:18:19 - LAYOUT = BT5-G-20501 - XREF = BT5-DS2-lark_NHH, BT5-DS2-lark_Sandviken sykehus, BT5-DS2-lark_ASV, BT5-DS2-lark_Underjordisk stasjon, BT5-DS2-f-landskap_2D, BT5_DS2_f_VA_avrenning, BT5-DS2-gd-eks-VA_2021-11-18, DS2_bygninger_grunnflatetak og vann, BT5-DS2-f-bane_2D, DS2_kart, DS2_bygninger_grunnflatetak, DS2_eiendomsgrenser, DS2_5m_koter, DS2_1m_koter, BT5-DS2-gd-eks-01_2D t-kart, BT5-DS2-Rammer, BT5-Lokaliseringsfigur, BT5-DS2-f-veg-02_nord_2d_cl, BT5-DS2-f-veg-01_syd_2d, BT5-DS2-f-veg-02_nord_2d_skravur, BT5-DS2-f-veg-02_nord_2d, BT5-DS2-f-veg_2D, BT5-DS2_f-bane_Profilering-for-andre-fag, BT5-DS2-f-veg-01_syd_2d_skravur, DS1_kart_VA, BT5_Tegnforklaring_VA"