

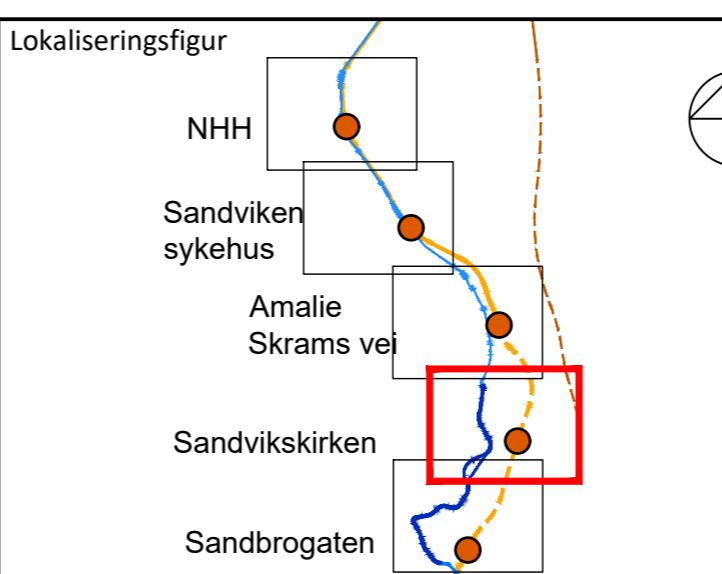
Tegnforklaring

	Bybaneplattform
	Fortau / gangareal
	Hovedsykkelveg
	Sykkelveg / felt
	Kjøreveg
	Torg / plassdannelse

	Naturområde / reetablering
	Park / grøntområde
	Mur / konstruksjon / skjæring
	Møblering
	Nye bygg / byggeområde
	Eksisterende bygg
	Vann

	Banespor
	Gress i banespor
	Banetrasé i tunnel
	Senterlinje spor
	Trær / annen vegetasjon
	Støyskjerm
	Tunnelmunning

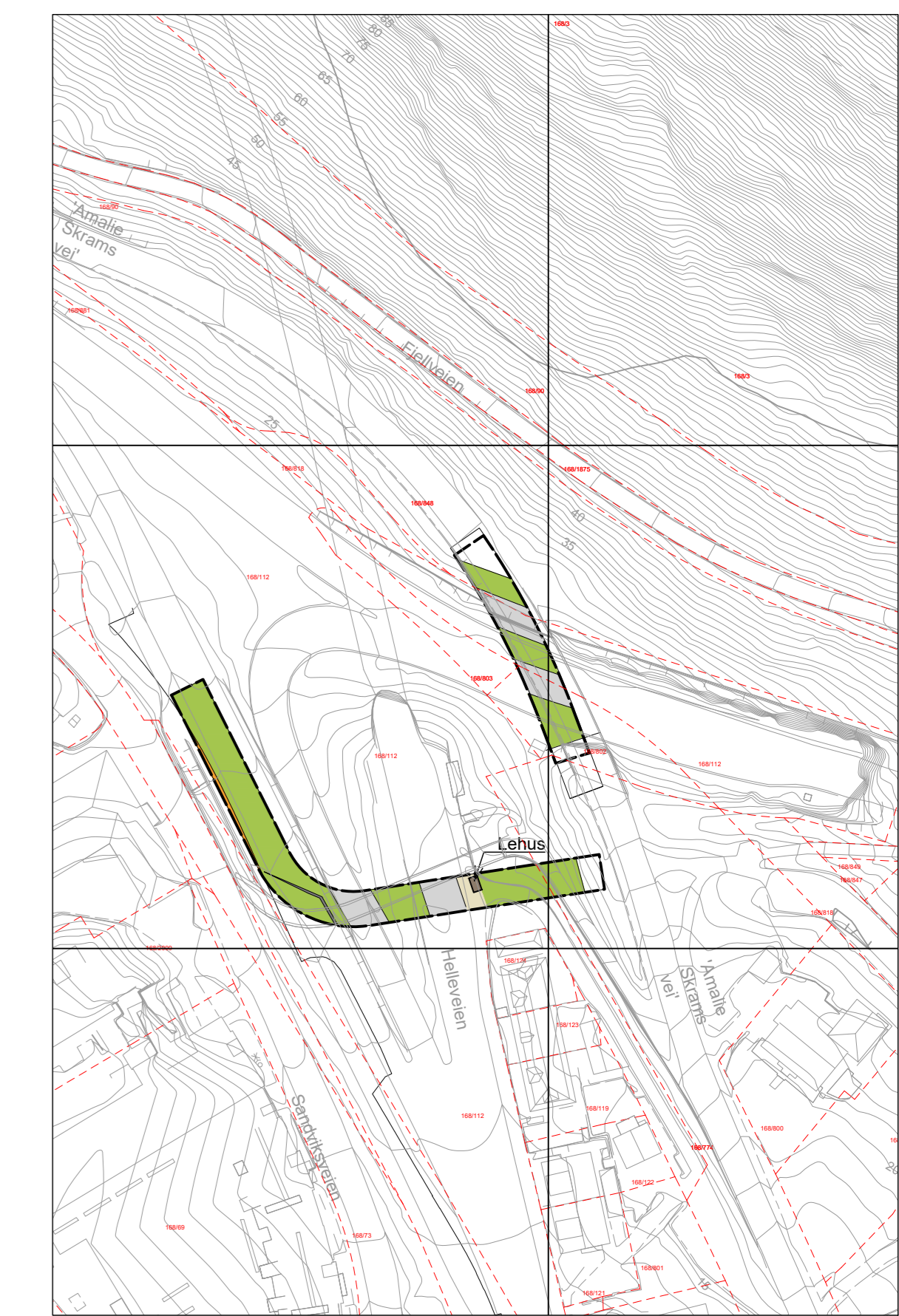
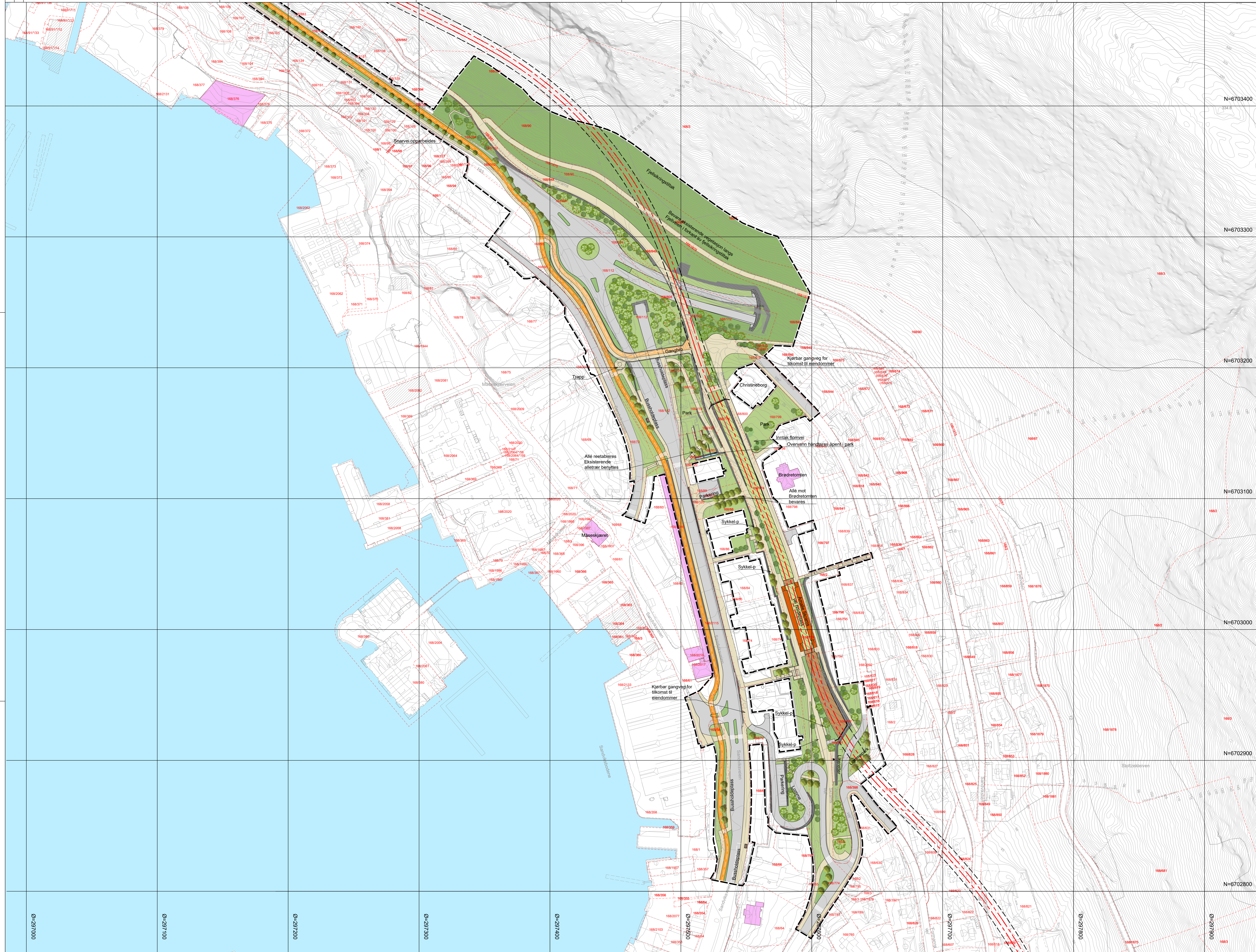
	Planens avgrensning
	Eiendomsgrænse
	Fredet bygrunn
	Fredete bygg



BT5 Bybanen til Åsane
DS2, Sandbrogaten - Amalie Skrams vei
Illustrasjonsplan 1

Revisjon	Revisjon gjelder	Utarb	Kontr	Godkjent	Rev. dato
01	Reguleringsplanforslag	IngSka	ND	IOV	2022-09-15
02	Til 2. gangs behandling	IngSka	ND	IOV	2023-03-17

Målestokk	Tegningsnummer/dokumentkode	Plan id	Rev.
1:1000	BT5-IP65810000-201	65810000	02



Planutsnitt under bro
mål 1:1000

Tegnforklaring		Naturområde / reetablering		Banespor		Planens avgrensning		Lokaliseringsfigur	
	Bybaneplattform		Naturområde / reetablering		Banespor		Planens avgrensning		NHH
	Fortau / gangareal		Park / grøntområde		Gress i banespor		Eiendomsgrænse		Sandviken sykehus
	Hovedsykkelveg		Mur / konstruksjon /skjæring		Banetrasé i tunnel		Fredet bygrunn		Amalie Skrams vei
	Sykkelveg /-felt		Møblering		Senterlinje spor		Fredete bygg		Sandvikskirken
	Kjøreveg		Nye bygg / byggeområde		Trær / annen vegetasjon				Sandbrogaten
	Torg / plassdannelse		Eksisterende bygg		Støyskjerm				
			Vann		Tunnelmunning				

BT5 Bybanen til Asane
DS2, Amalie Skrams vei - Sandviken sykehus
Illustrasjonsplan 2

Revisjon	Revisjon gjelder	Utarb	Kontr	Godkjent	Rev. dato
01	Reguleringsplanforslag	IngSka	ND	IDV	2022-09-15
02	Til 2. gangs behandling	IngSka	ND	IDV	2023-03-17

BERGEN KOMMUNE

Miljøtett

Norconsult

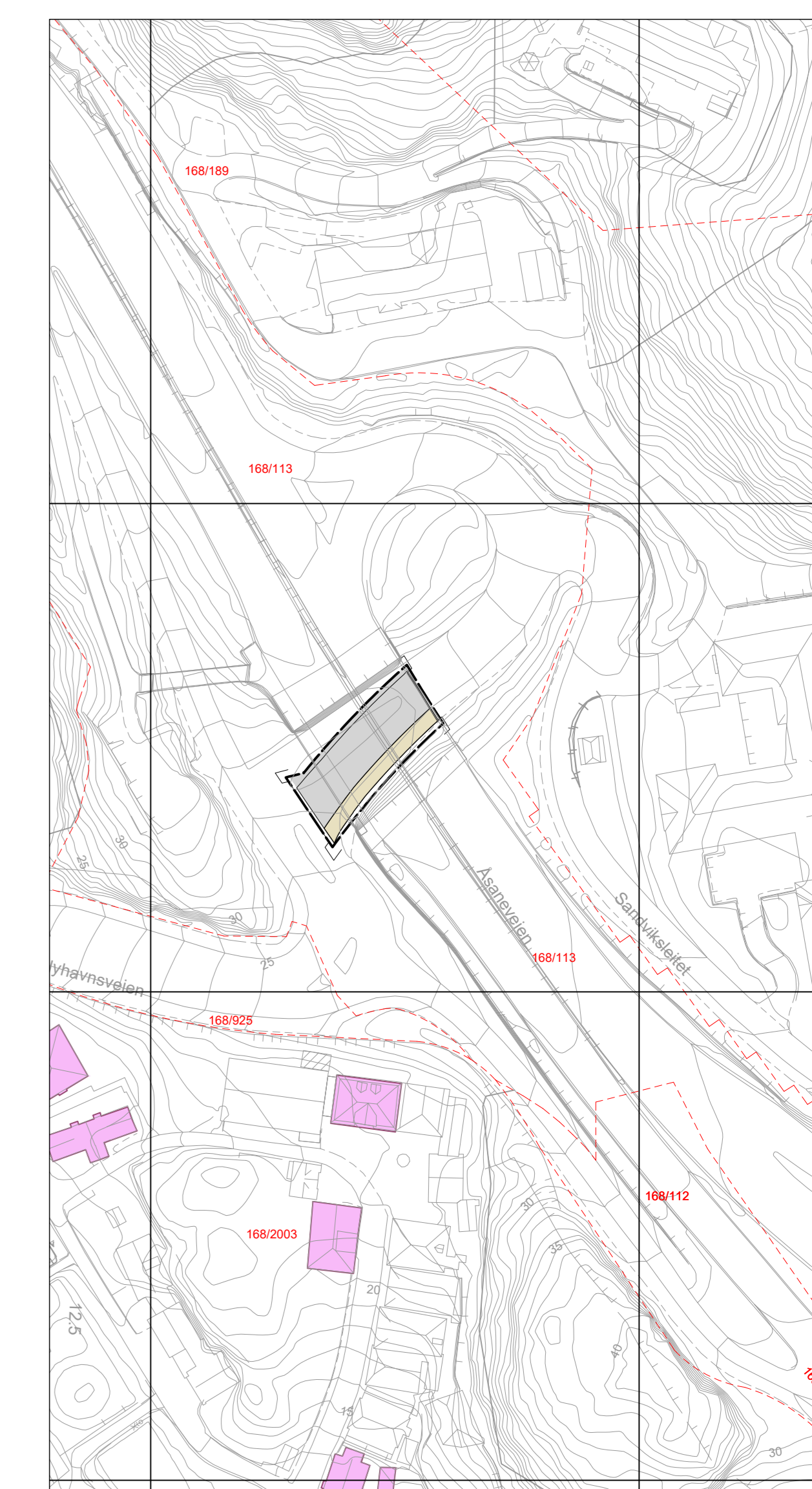
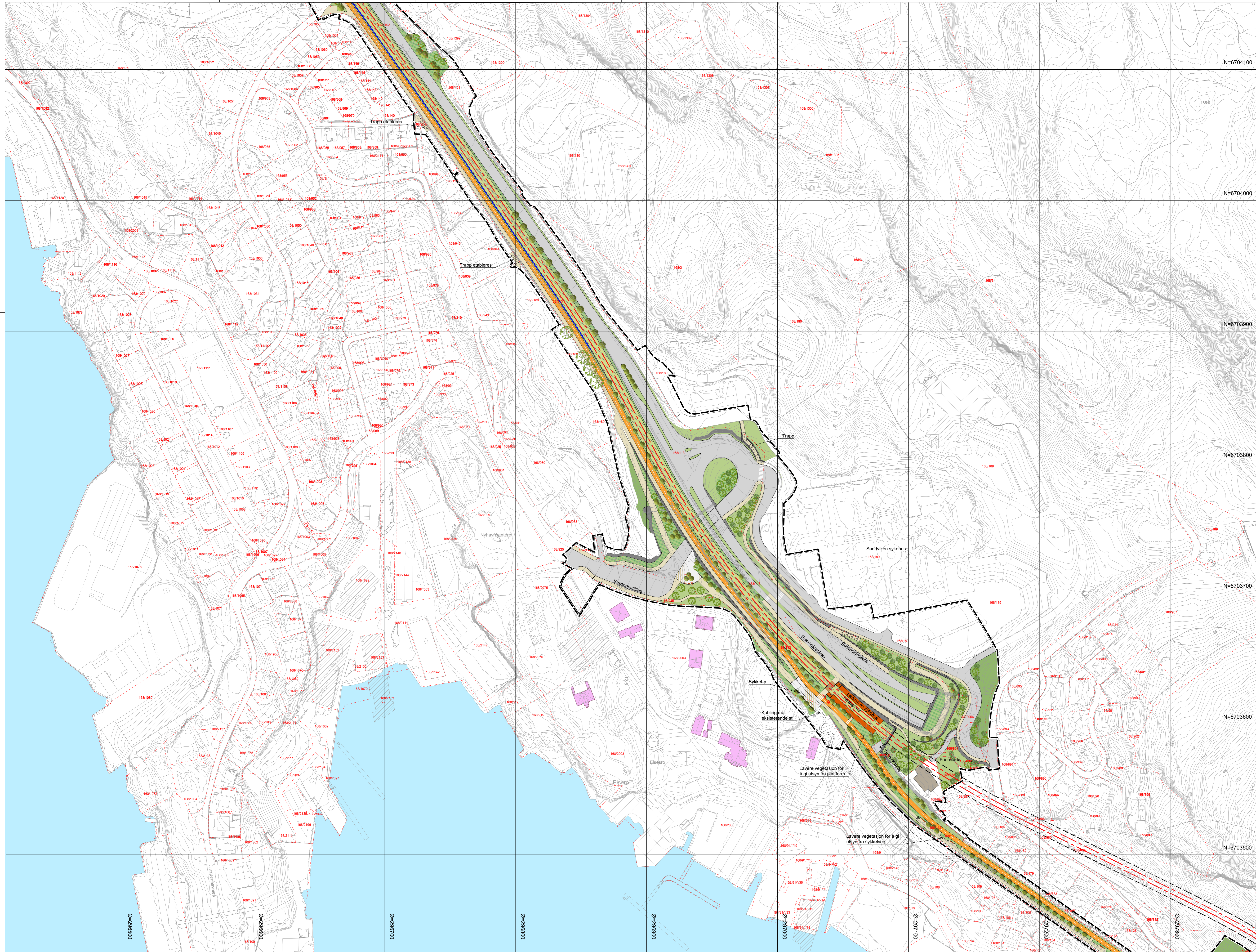
Leverandør

Målestokk 1:1000

Tegningsnummer/dokumentkode BT5-IP65810000-202

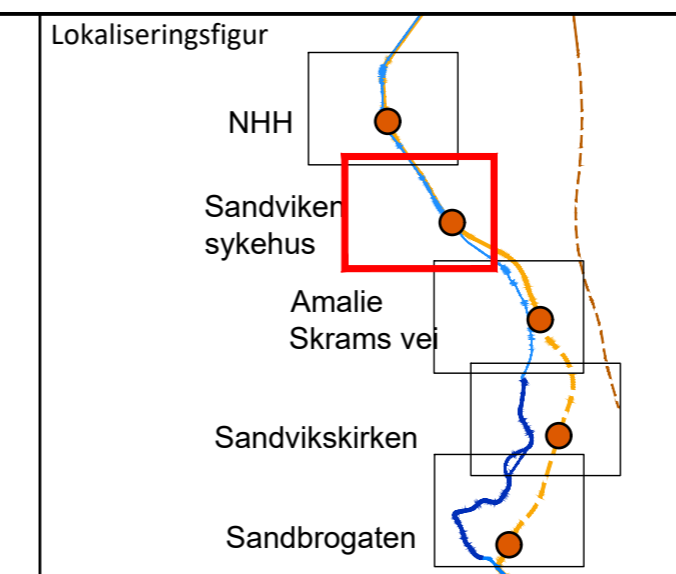
Plan id 65810000

Rev. 02



Planutsnitt under bro
mal 1:1000

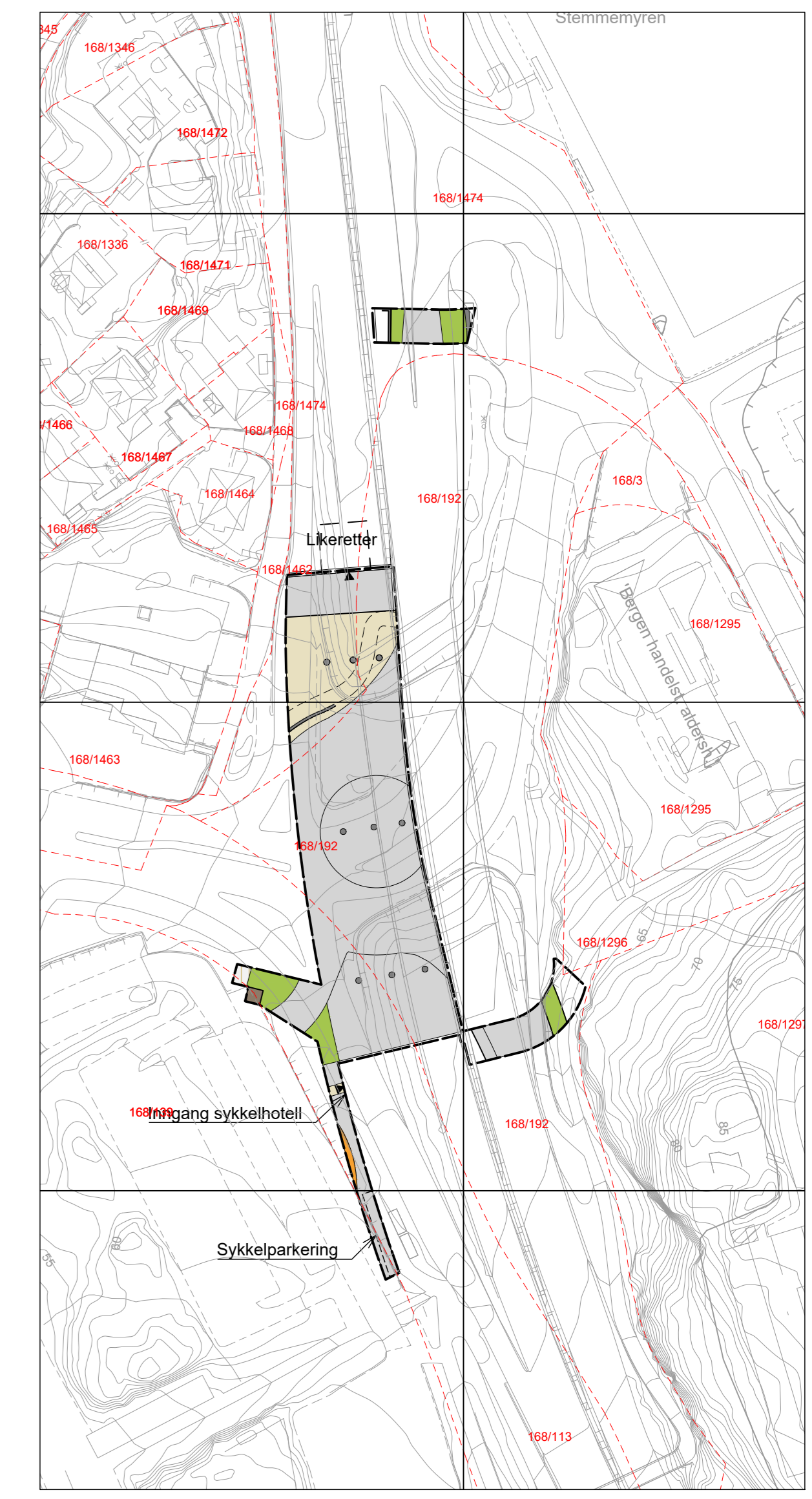
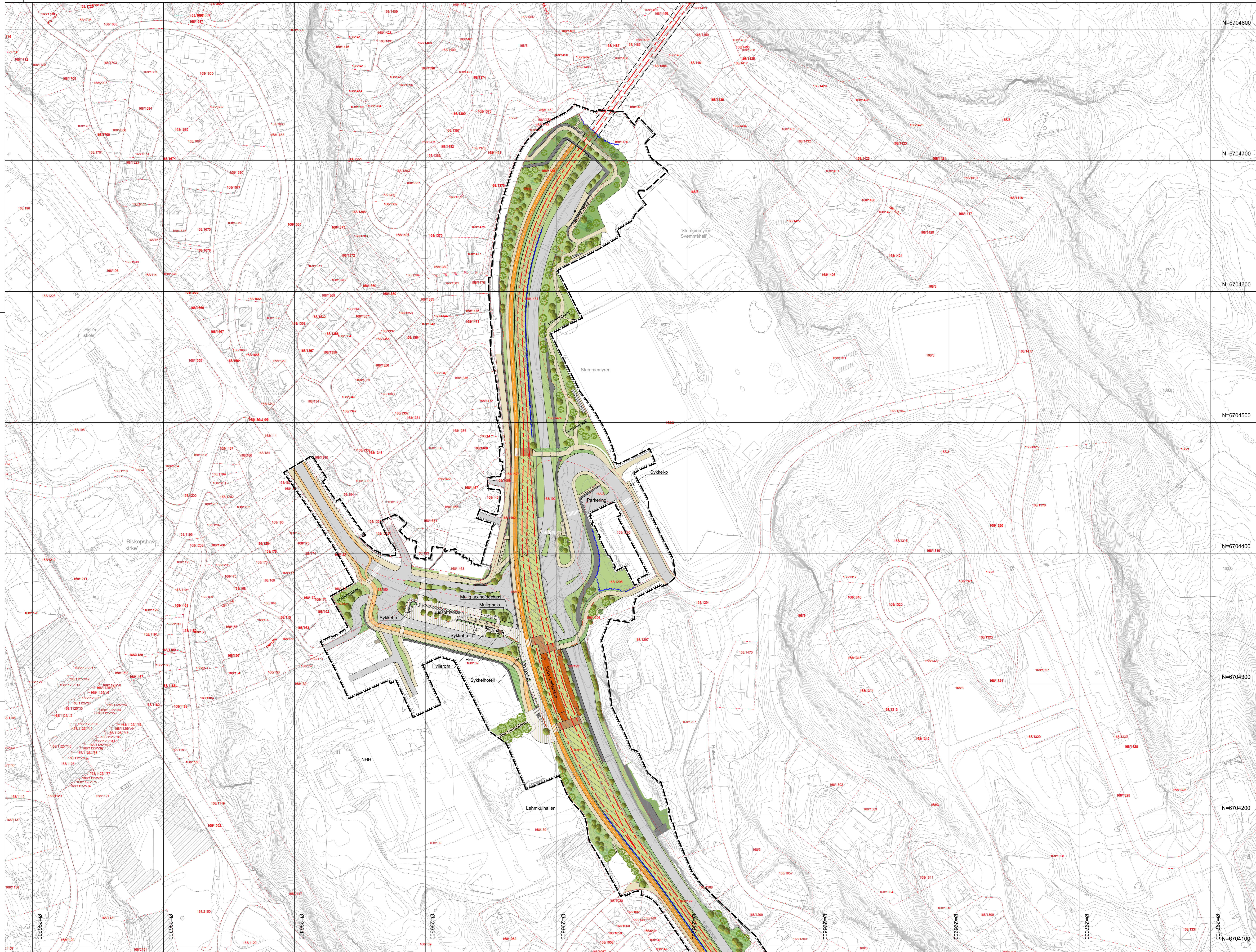
Tegnforklaring		Naturområde / reetablering		Planens avgrensning	
	Bybaneplattform		Park / grøntområde		Planens avgrensning
	Fortau / gangareal		Mur / konstruksjon / skjæring		Eiendomsgrænse
	Hovedsykkelveg		Møblering		Fredet bygrunn
	Sykkelveg / felt		Nye bygg / byggeområde		Fredete bygg
	Kjøreveg		Eksisterende bygg		
	Torg / plassdannelse		Vann		
			Banespor		Tunnelmunning
			Gress i banespor		
			Banetrasé i tunnel		
			Senterlinje spor		
			Trær / annen vegetasjon		
			Støyskjerm		



**BT5 Bybanen til Åsane
DS2, Sandviken sykehus - NHH
Illustrasjonsplan 3**

Revisjon	Revisjon gjelder	Utbart	Kontr	Godkjent	Rev. dato
01	Reguleringsplanforslag	IngSka	ND	IOV	2022-09-15
02	Til 2. gangs behandling	IngSka	ND	IOV	2023-03-17

BERGEN KOMMUNE		Miljøtett	
Leverandør: Norconsult		Sigrid Viik	
Målestokk: 1:1000	Tegningsnummer/dokumentkode: BT5-IP65810000-203	Plan id: 65810000	Rev. 02



Planutsnitt under bro
mål 1:1000

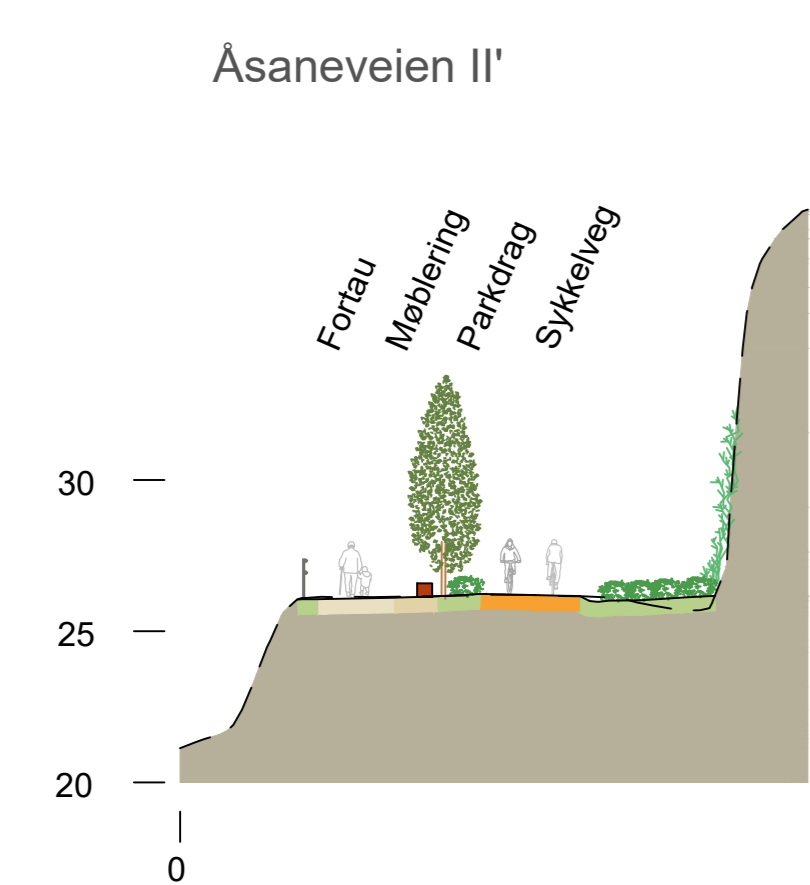
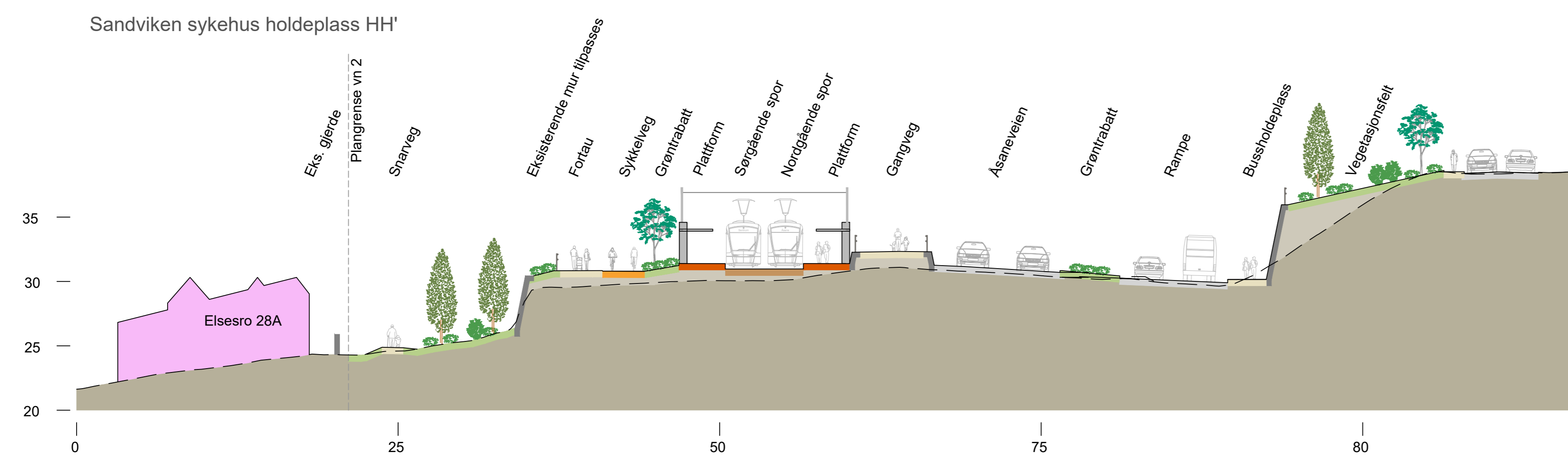
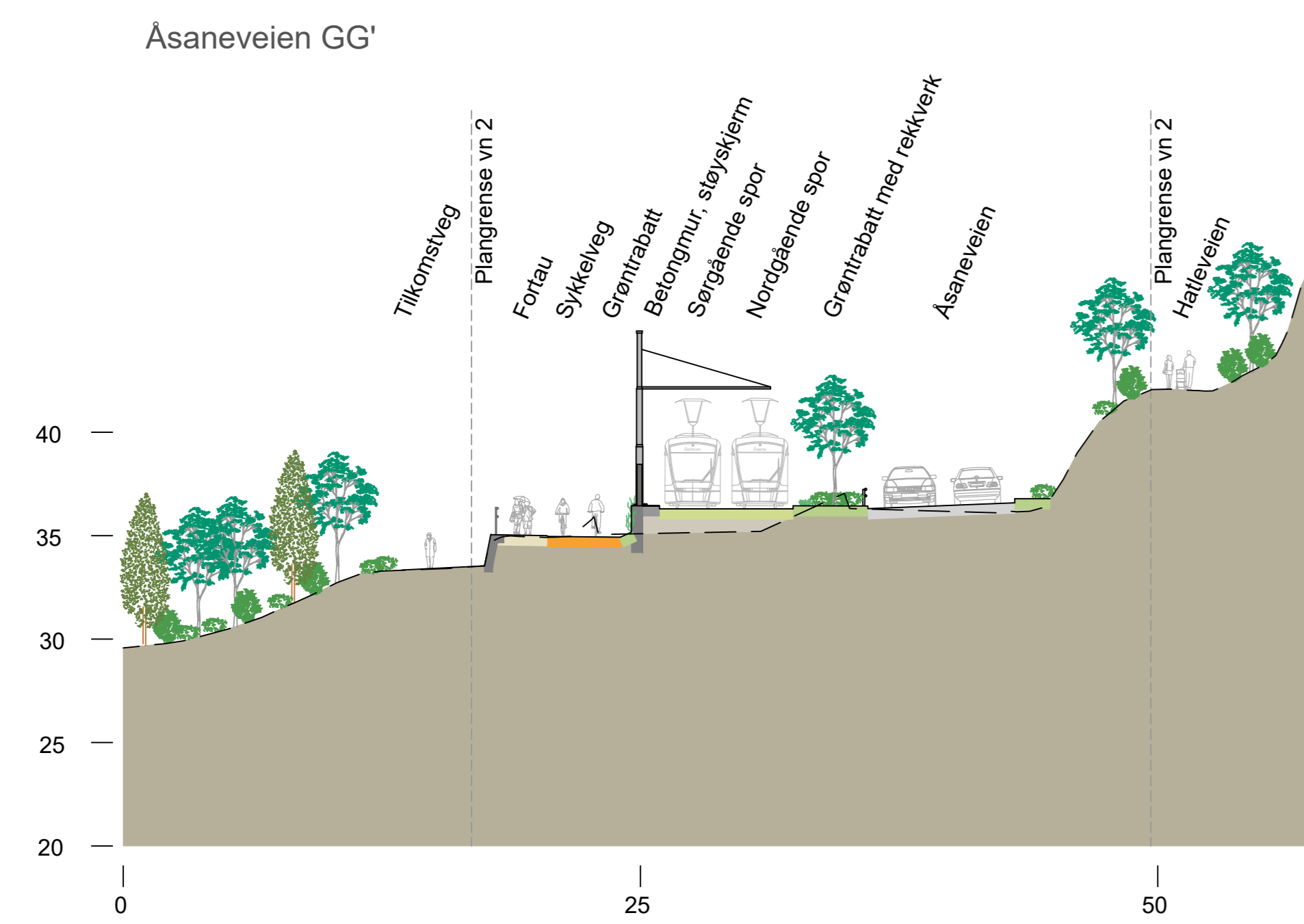
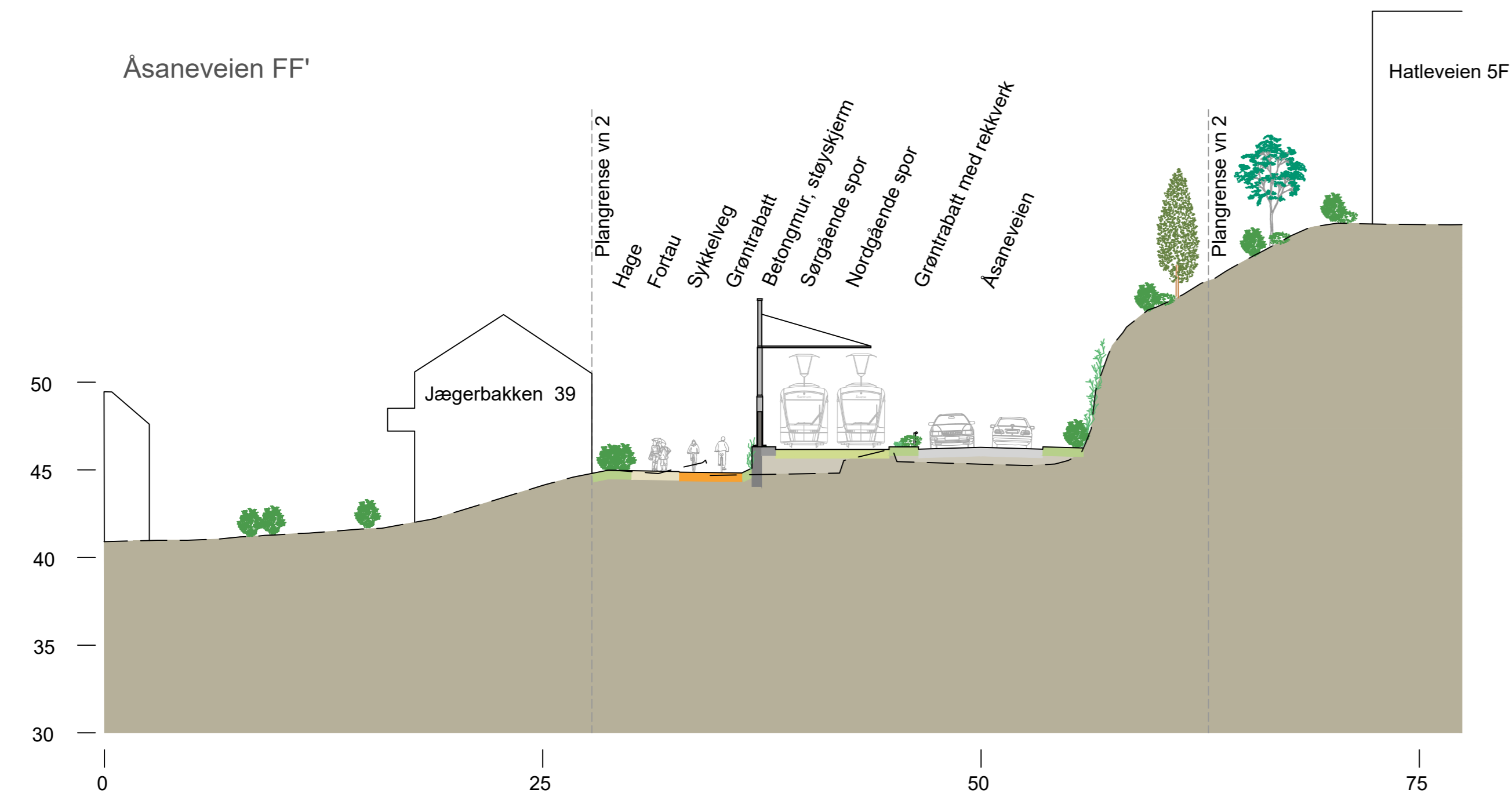
Tegnforklaring		Naturområde / reetablering		Planens avgrensning	
	Bybaneplattform		Park / grøntområde		Planens avgrensning
	Fortau / gangareal		Mur / konstruksjon / skjæring		Eiendomsgrænse
	Hovedsykkelveg		Møblering		Fredet bygrunn
	Sykkelveg / felt		Nye bygg / byggeområde		Fredete bygg
	Kjøreveg		Eksisterende bygg		
	Torg / plassdannelse		Vann		
			Banespor		Gress i banespor
			Banetråse i tunnel		Senterlinje spor
			Trær / annen vegetasjon		Støyskjerm
			Tunnelmunning		

BT5 Bybanen til Åsane
DS2, NHH - Eidsvåg tunnelen
 Illustrasjonsplan 4

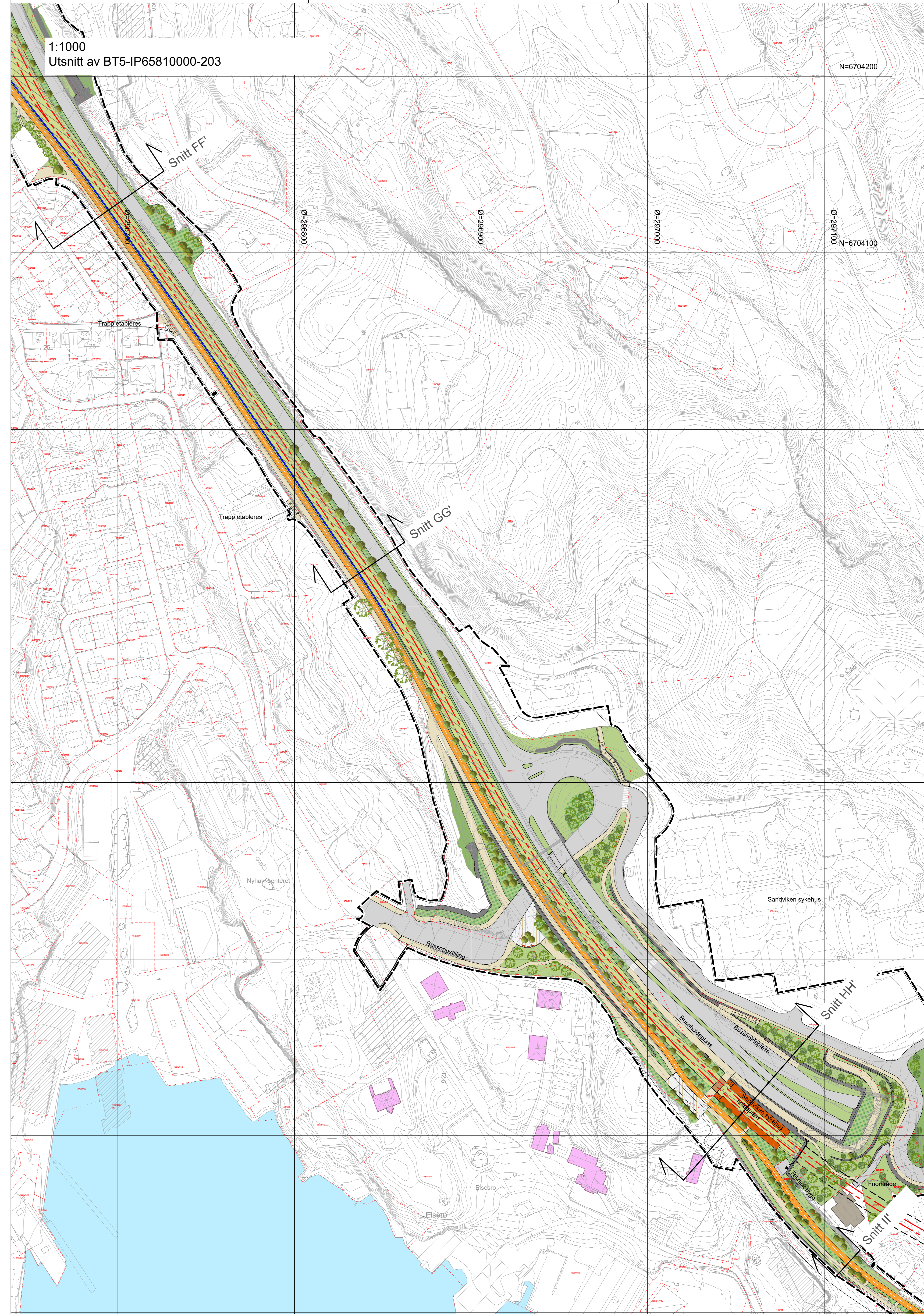
Revisjon	Revisjon gjelder	Utarb	Kontr	Godkjent	Rev. dato
01	Reguleringsplanforslag	IngSka	ND	IOV	2022-09-15
02	Til 2. gangs behandling	IngSka	ND	IOV	2023-03-17

Lokaliseringsskisse: NHH, Sandviken sykehus, Amalie Skramns vei, Sandvikskirken, Sandbrogaten

	BERGEN KOMMUNE		Miljøttet
Leverandør: Norconsult		Målestokk: 1:1000	Rev. 02
Tegningsnummer/dokumentkode: BT5-IP65810000-204		Plan id: 65810000	



- - - - - Stiplet linje: eksisterende terreng
 _____ Stiplet lys linje: oppriss



BT5 Bybanen til Asane
DS2, Sandviken sykehus - NHH
 Illustrasjonssnitt 7

Revisjon	Revisjon gjelder	Utarb	Kontr	Godkjent	Rev. dato
01	Reguleringsplanforslag	IngSka	ND	IOV	2022-09-15
02	Til 2. gangs behandling	IngSka	ND	IOV	2023-03-17

BERGEN KOMMUNE
 Miljøtettet
 Norconsult
 Målestokk 1:250
 Tegningsnummer/dokumentkode BT5-IP65810000-207
 Plan id 65810000
 Rev. 02

