

BERGEN  
KOMMUNE



Leverandør **Norconsult** asplan viak

Ikke i målestokk (A1)	Tegningsnummer/dokumentkode 001	Plan id 65800000	Dato 24.03.23
-----------------------	------------------------------------	---------------------	------------------

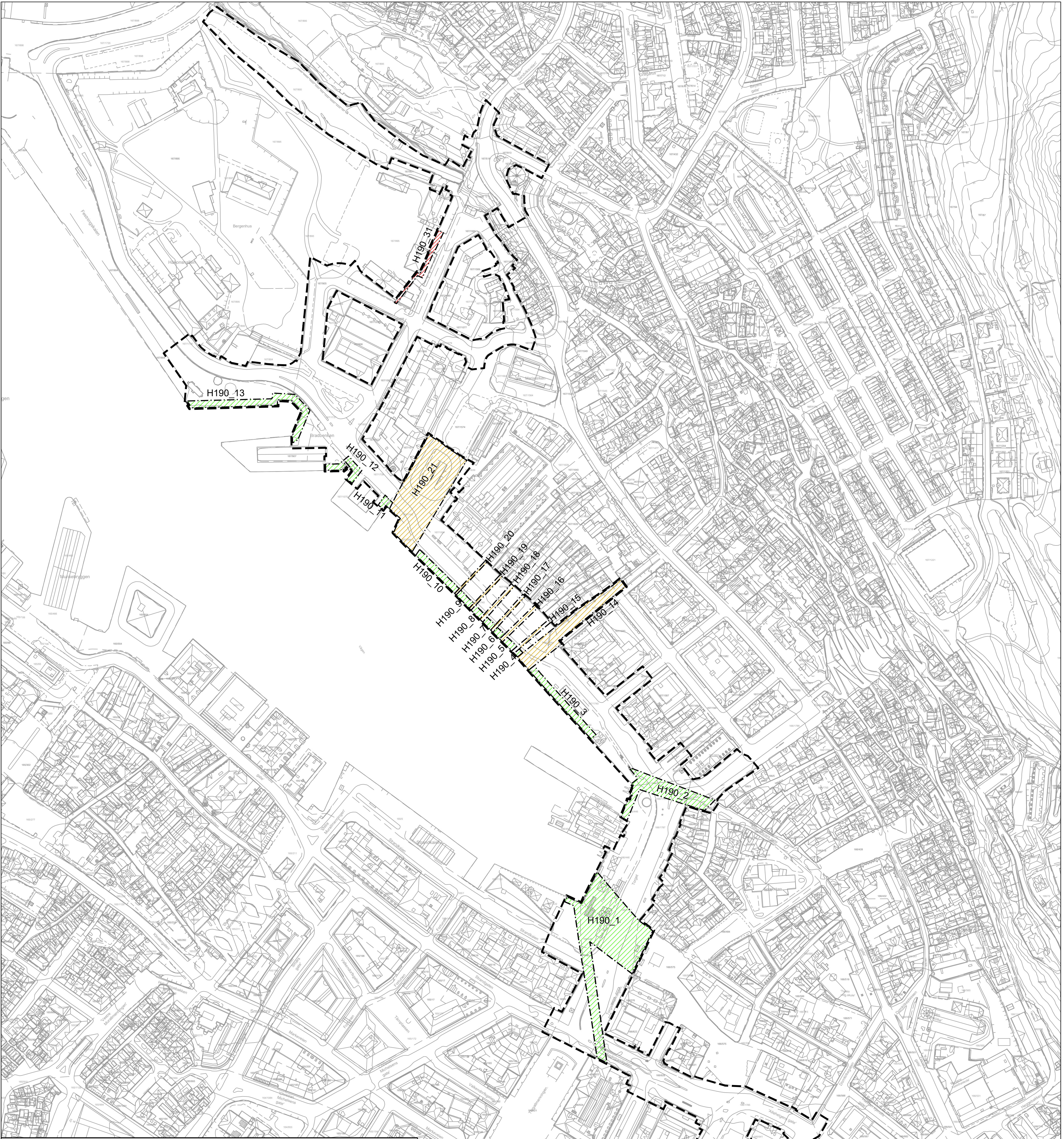
BT5 - Bergenhus, Bybanen fra sentrum til Åsane  
Delstrekning 1, Kaigaten - Sandbrogaten  
**Temakart: Gravedybder**

asplan viak **TIL PLANFORSLAG**  
Hensynssoner for:

- H190, Andre sikringssoner, gravedybder. H190\_22
- H190, Andre sikringssoner, spuntvegg. H190\_23 - H190\_25







BERGEN  
KOMMUNE



Leverandør **Norconsult** asplan viak

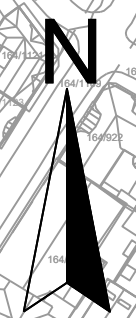
Ikke i målestokk (A1)	Tegningsnummer/dokumentkode 002	Plan id 65800000	Dato 24.03.23
-----------------------	------------------------------------	---------------------	------------------

BT5 - Bergenhus, Bybanen fra sentrum til Åsane  
Delstrekning 1, Kaigaten - Sandbrogaten

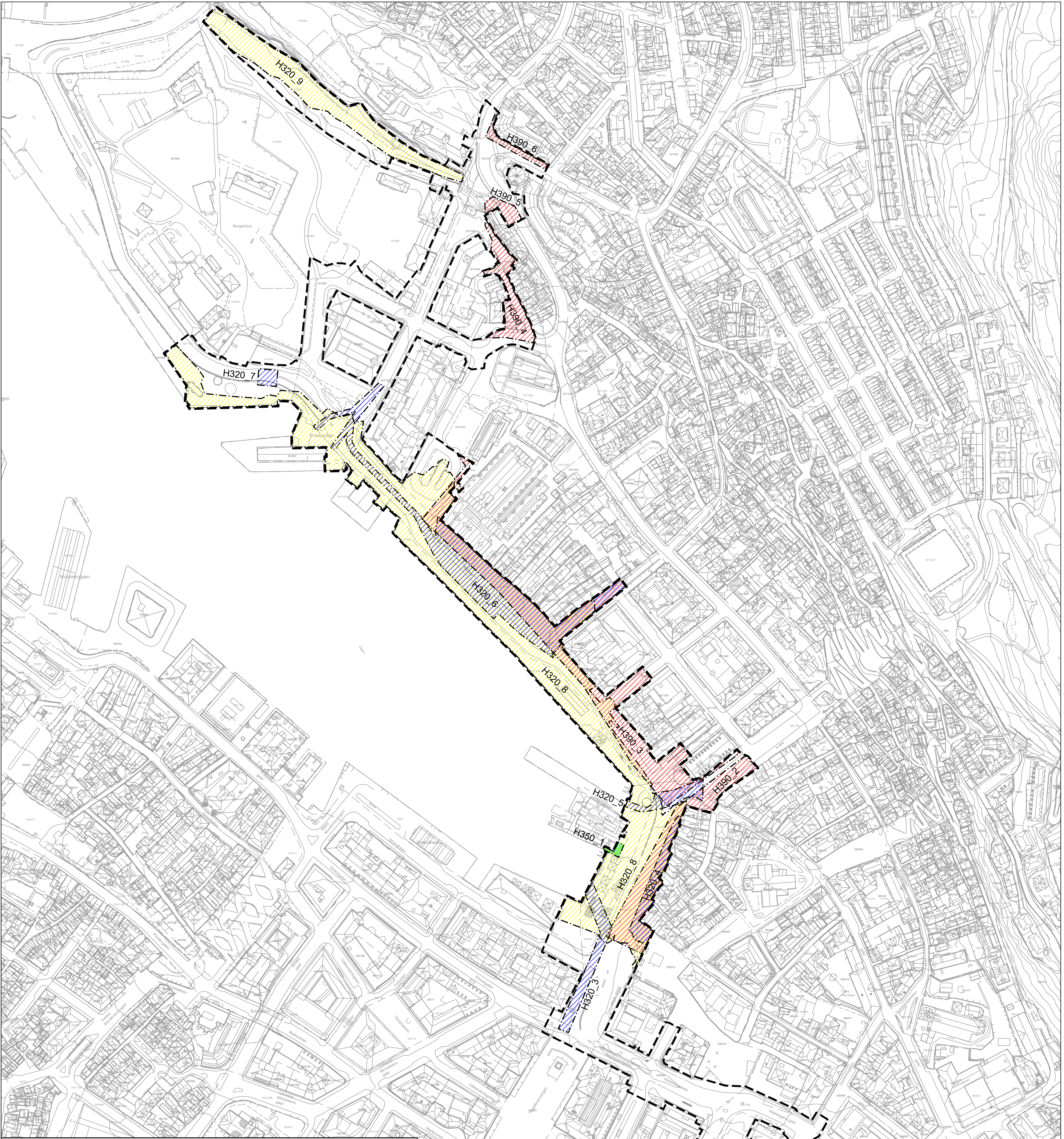
**Temakart: Siktsoner og sikringszone for Forsvaret**





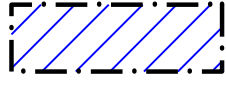



**Temakart for vertikalnivå 2 TIL PLANFORSLAG**  
Hensynssoner for:

- H190, Andre sikringssoner, SIKTSONER hvor det tillates mindre byromselemt lavere enn 1 m. H190\_1 - H190\_13
- H190, Andre sikringssoner, SIKTSONER der bygulvert skal være fritt for møbler, vegetasjon eller andre innretninger. H190\_14 - H190\_21
- H190, Andre sikringssoner, SONE der Forsvaret skal ha mulighet for å utvide sin perimetersikring ved heva beredskap. H190\_31

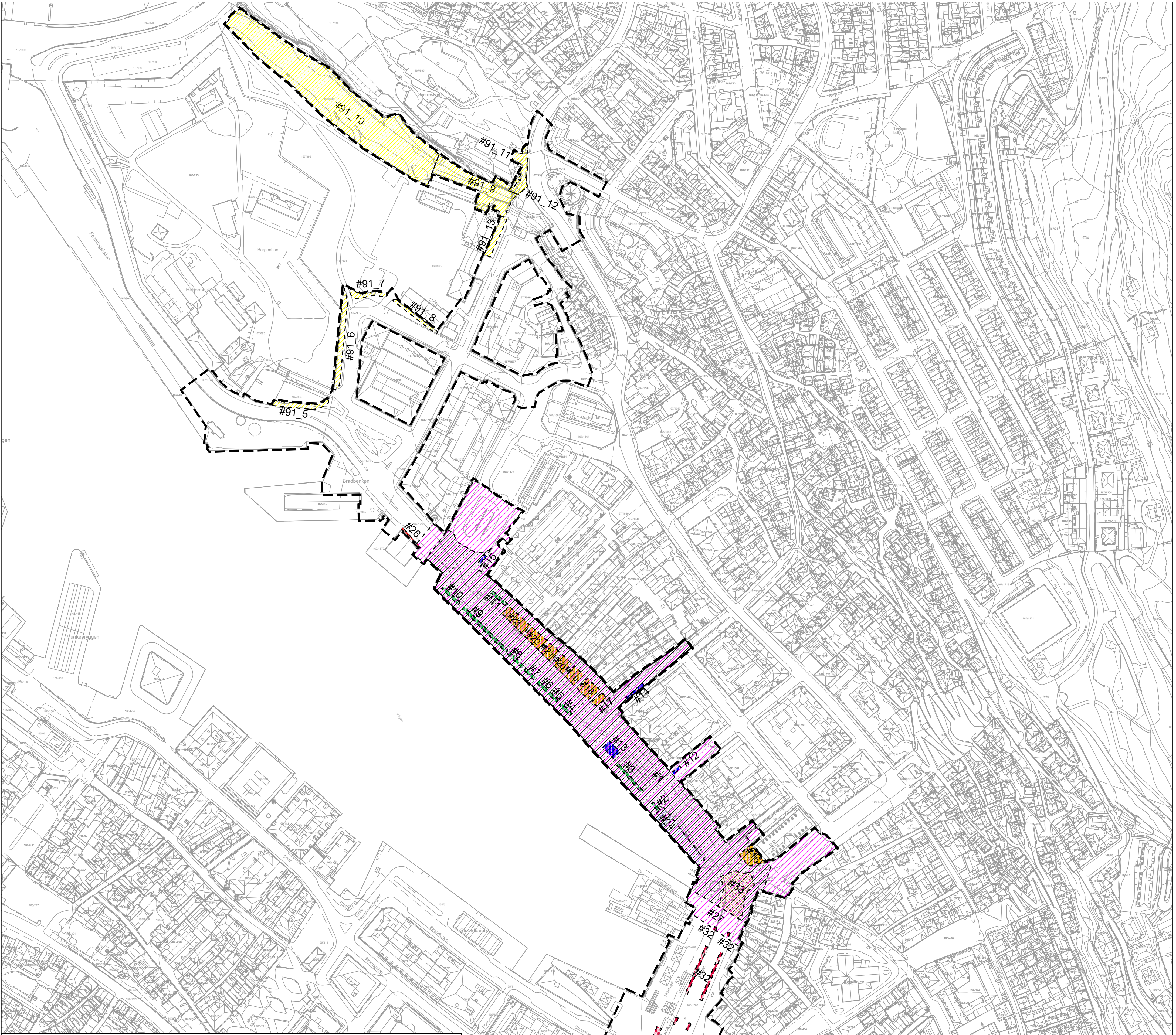








 <b>BERGEN KOMMUNE</b>			
Leverandør <b>Norconsult</b>		asplan viak 	
Ikke i målestokk (A1)	Tegningsnummer/dokumentkode 003	Plan id 65800000	Dato 24.03.22
BT5 - Bergenhus, Bybanen fra sentrum til Åsane Delstrekning 1, Kaigaten - Sandbrogaten <b>Temakart: Faresoner</b>			
<b>Temakart for vertikalnivå 2 TIL PLANFORSLAG</b>			
 for:			
H32u, Faresoner trossfare, flomveier H320_1 - H320_7			
H320, Faresoner flomfare, havnivåstigning H320_8 - H320_9			
H350, Faresone brann-/eksplosjon, gasstank, H350_1			
H390, Faresone brannsmitte H390_1 - H390_6			









BERGEN  
KOMMUNE



Leverandør



asplan  
viak



Ikke i målestokk (A1)	Tegningsnummer/dokumentkode 004	Plan id 65800000	Dato 24.03.23
-----------------------	------------------------------------	---------------------	------------------


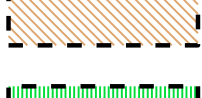
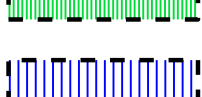

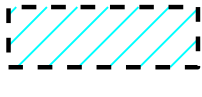






BT5 - Bergenhus, Bybanen fra sentrum til Åsane  
Delstrekning 1, Kaigaten - Sandbrogaten

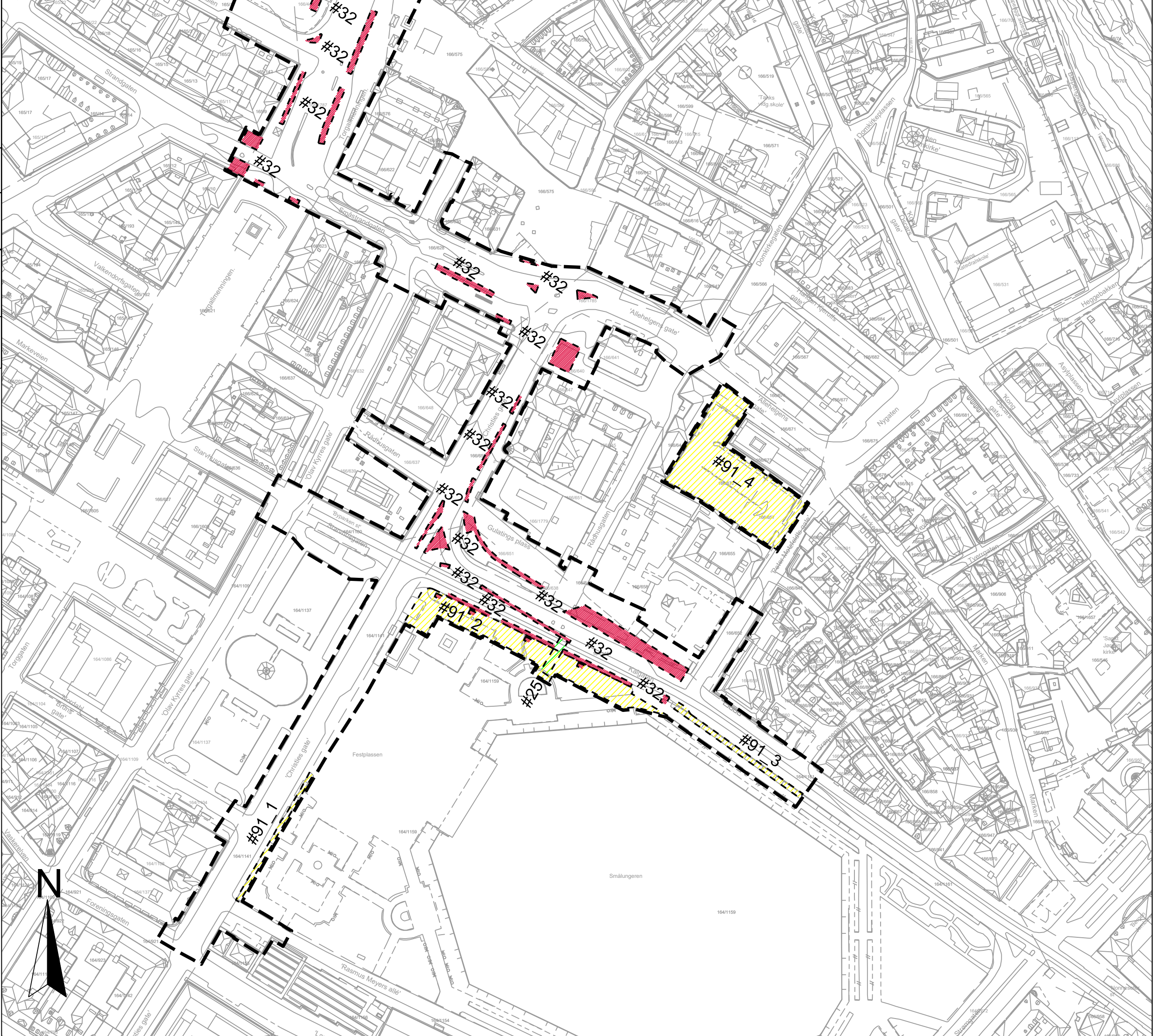
**Temakart: Bestemmelsesområder**

**Bestemmelsesområder for vertikalnivå 2**

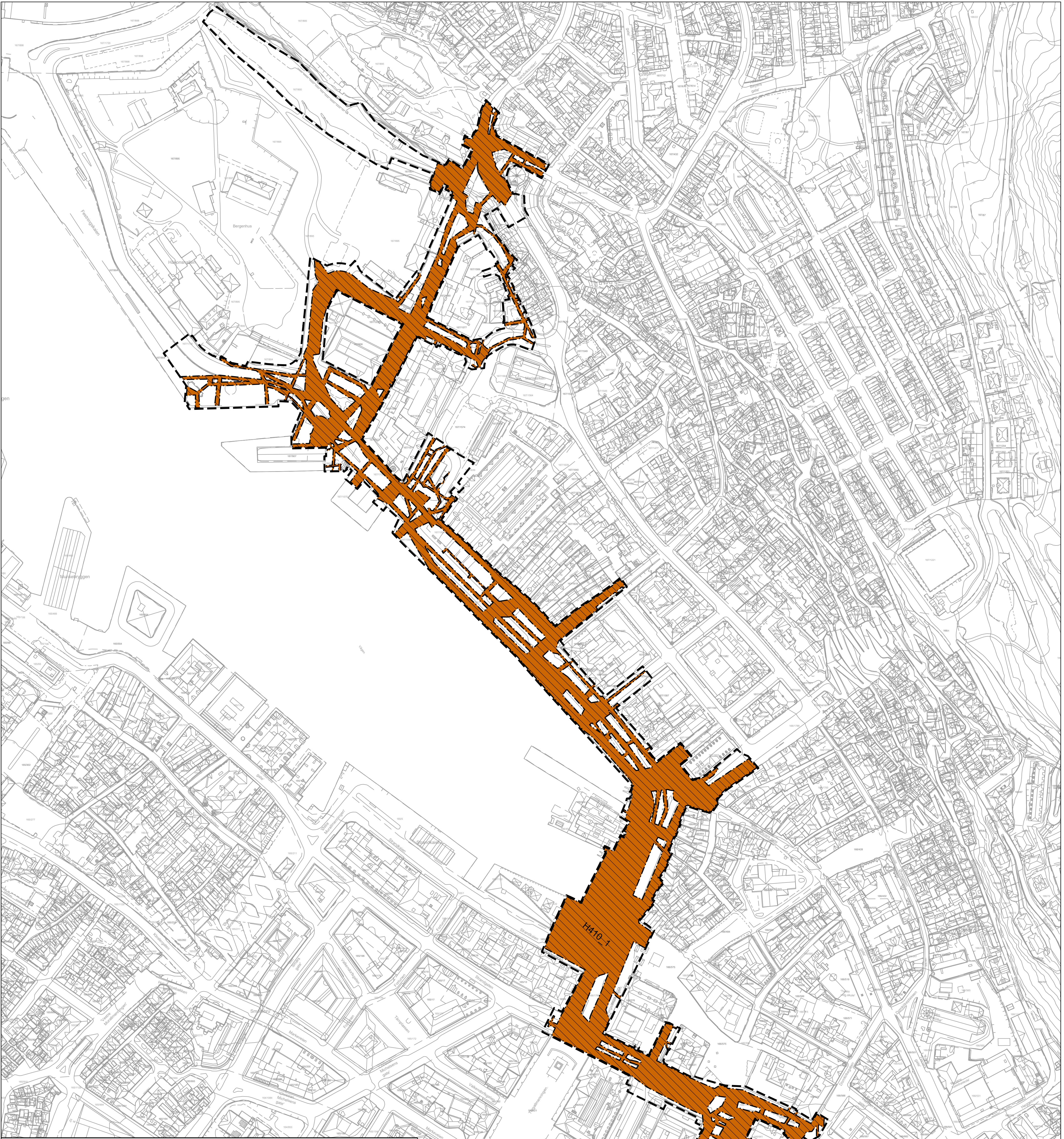
Utforming, nr. 1

TIL PLANFORSLAG

- #1 Juridisk illustrasjonsplan Bryggen 
- #33 Dekkeutforming 
- #2-11 Møbleringssoner på Bryggen 
- #12-15 Møbleringssoner på Bryggen der sykkelparkering er tillatt 
- #16-23 Aktivitetssoner på Bryggen der fast møblering er tillatt 
- #24 Formidlingszone 
- Vilkår for bruk, nr. 2
- #26 Del av Skur 8, på Bryggen, der fasaden kan endres 
- Funksjons- og kvalitetskrav, nr. 4
- #25 Forlengelse av gangvei i Byparken 
- #32 Områder hvor det kan etableres kjøreledningsmaster 
- Sikre verneverdier, nr. 6
- #27 Videreføring av område for verdensarv, fra PlanID 16040000  
Bergenhus, Vågen, kaiene og bryggen 
- Milertidige bygge- og anleggsområder  
#91\_1 - 91\_12 







BERGEN  
KOMMUNE



Leverandør

Norconsult

asplan  
viak

Ikke i  
målestokk  
(A1)

Tegningsnummer/dokumentkode  
005

Plan id  
65800000

Dato  
24.03.23

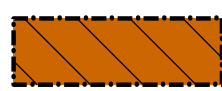
BT5 - Bergenhus, Bybanen fra sentrum til Åsane  
Delstrekning 1, Kaigaten - Sandbrogaten

**Temakart: Infrastrukturonsoner**

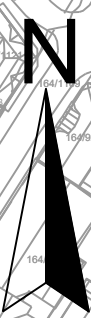
**Temakart for vertikalnivå 2**

**Hensynssoner for:**

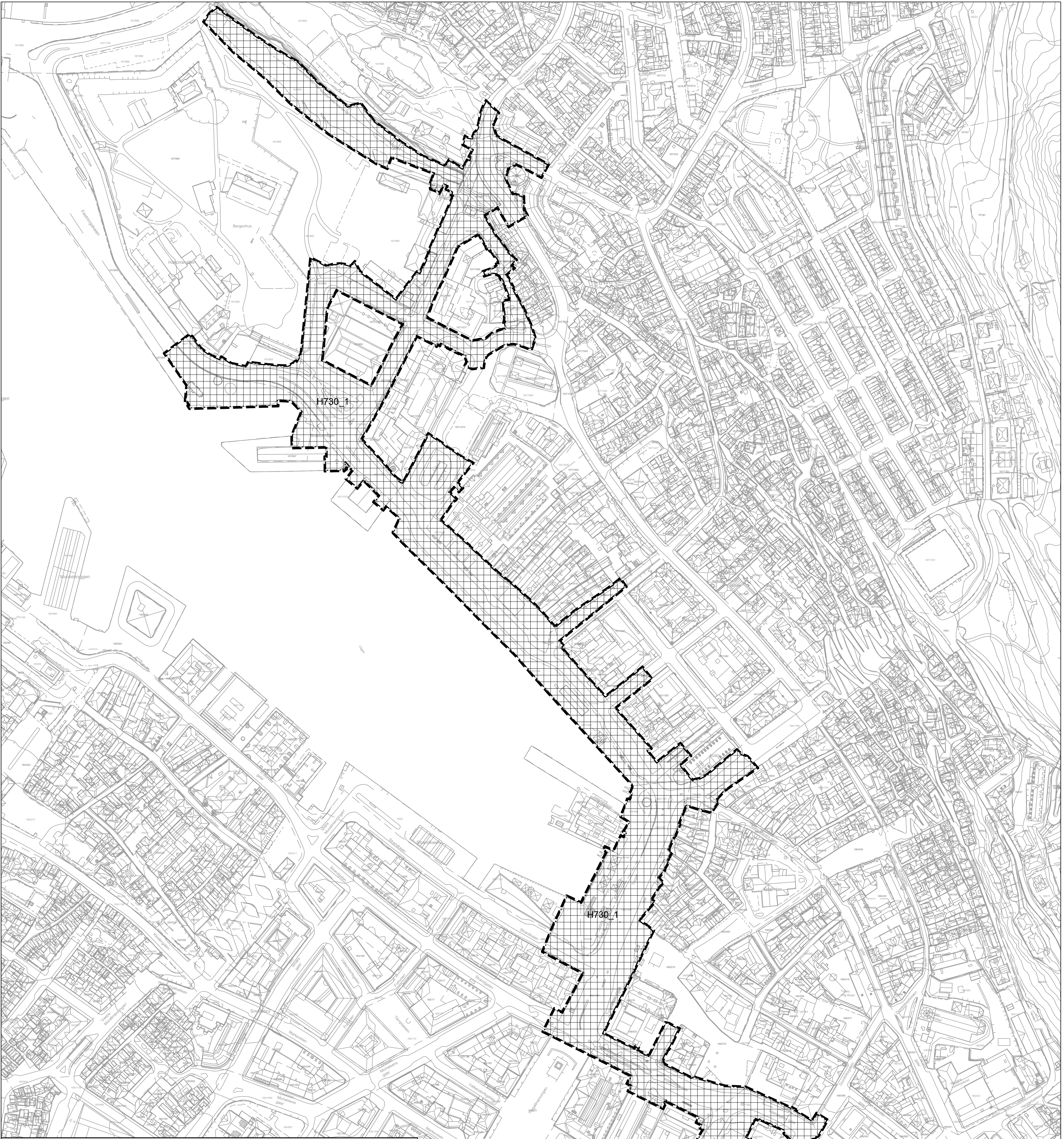
H410, Krav vedrørende infrastruktur H410\_1 - H410\_2



**TIL PLANFORSLAG**







BERGEN  
KOMMUNE



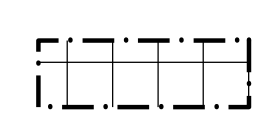
Leverandør	Norconsult	asplan viak	
Ikke i målestokk (A1)	Tegningsnummer/dokumentkode 006	Plan id 65800000	Dato 24.03.23

BT5 - Bergenhus, Bybanen fra sentrum til Åsane  
Delstrekning 1, Kaigaten - Sandbrogaten

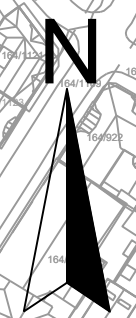
**Temakart: Båndlegging etter lov om kulturminner**

**Temakart for vertikalnivå 2**  
**Hensynssoner for:**

H730, Båndlegging etter lov om kulturminner H730\_1.  
Middelalderbyen Bergen.



**TIL PLANFORSLAG**

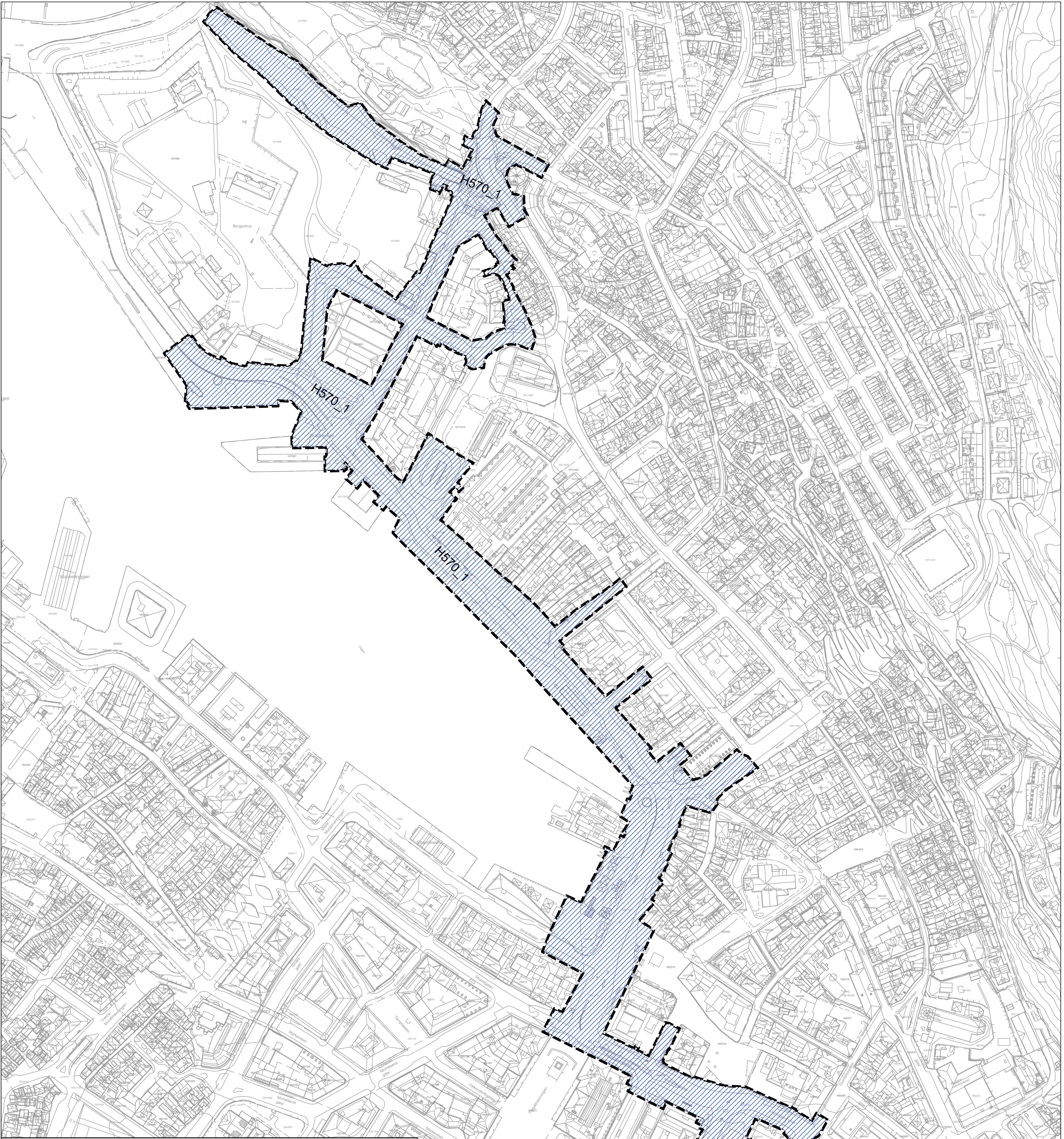


H730\_1

H730\_1

H730\_1





BERGEN  
KOMMUNE



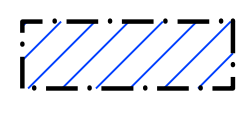
Leverandør	Norconsult	asplan viak
Ikke i målestokk (A1)	Tegningsnummer/dokumentkode 007	Plan id 65800000
		Dato 24.03.23

BT5 - Bergenhus, Bybanen fra sentrum til Åsane  
Delstrekning 1, Kaigaten - Sandbrogaten

**Temakart: Bevaring kulturmiljø**

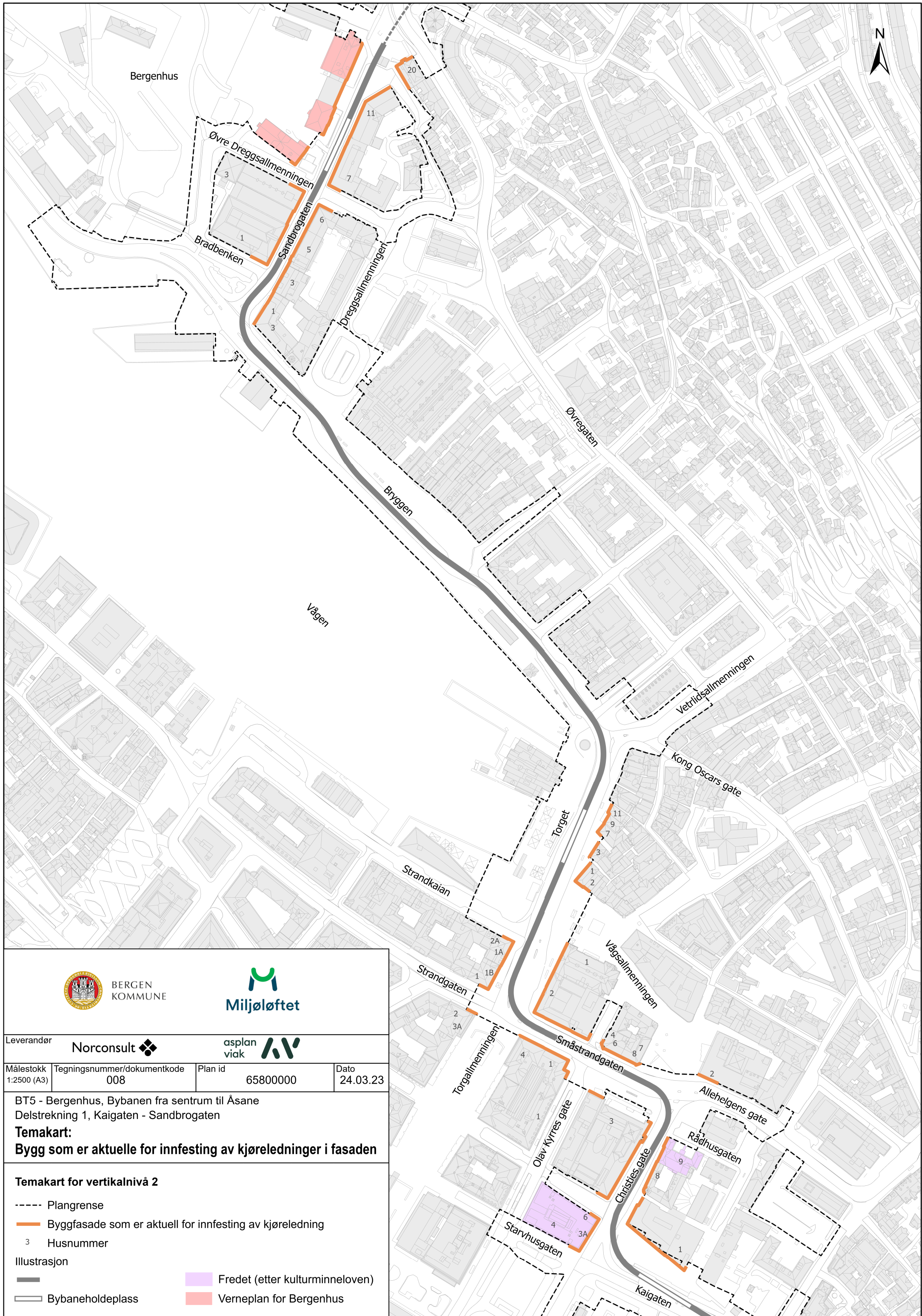
**Temakart for vertikalnivå 2**  
**Hensynssoner for:**

H570 Bevaring kulturmiljø, historisk sentrum. H570\_1



**TIL PLANFORSLAG**





BERGEN  
KOMMUNE



Leverandør **Norconsult**

asplan  
viak

Målestokk 1:2500 (A3)	Tegningsnummer/dokumentkode 008	Plan id 65800000	Dato 24.03.23
--------------------------	------------------------------------	---------------------	------------------

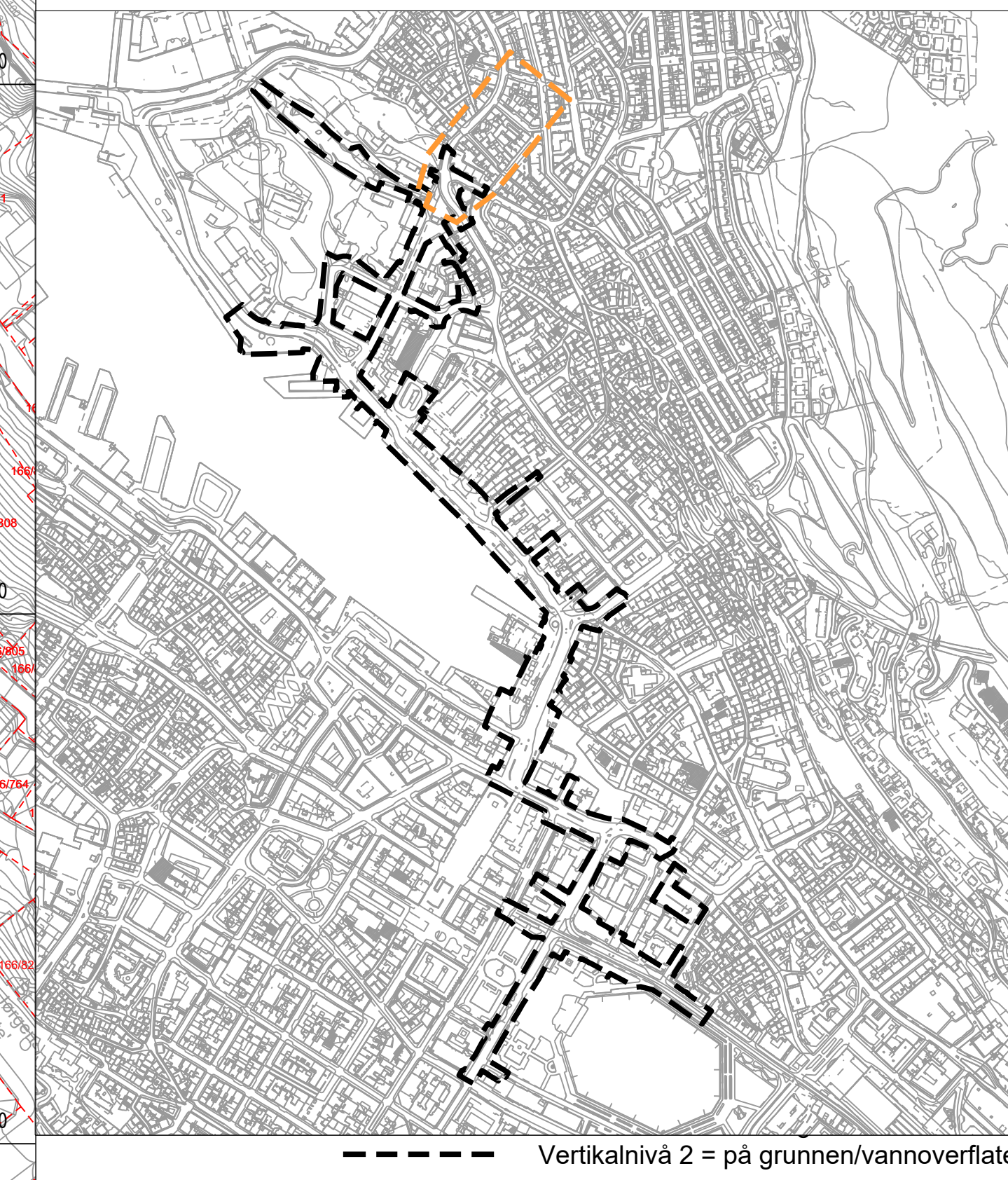
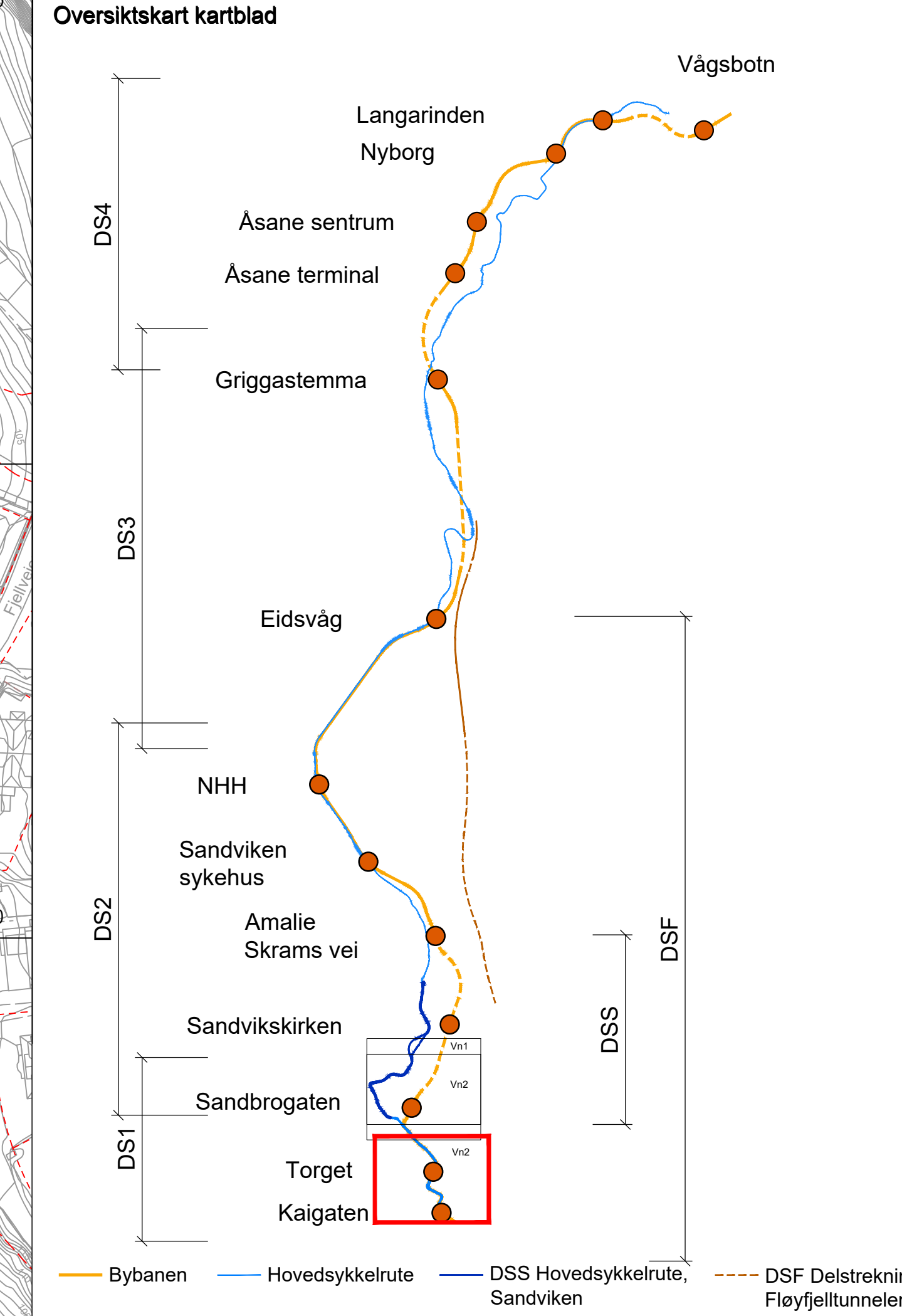
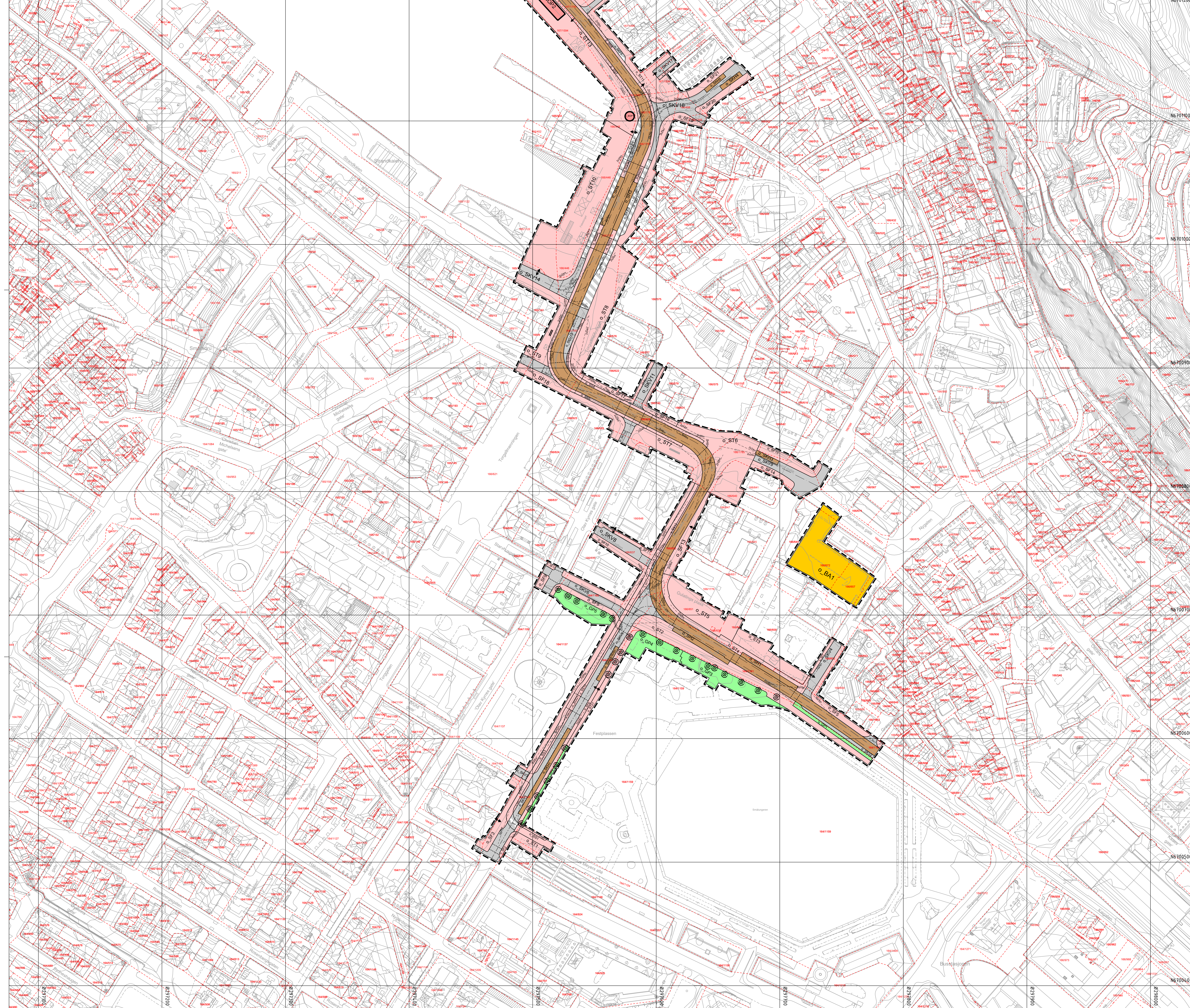
BT5 - Bergenhus, Bybanen fra sentrum til Åsane  
Delstrekning 1, Kaigaten - Sandbrogaten

**Temakart:**  
**Bygg som er aktuelle for innfesting av kjøreledninger i fasaden**

**Temakart for vertikalnivå 2**

- Plangrense
- Byggfasade som er aktuell for innfesting av kjøreledning
- 3 Husnummer
- Illustrasjon
- Bybaneholdeplass
- Fredet (etter kulturminneloven)
- Verneplan for Bergenhus





Vertikalnivå 2 = på grunnen/vannoverflate

SOSi ver. 4.5.2

**Tegnforklaring**

**§12-5. Nr. 1 - Bebyggelse og anlegg**

- BA Bebyggelse og anlegg (1001)
- GGP Offentlig eller privat tjenesteyting (1160)

**§12-5. Nr. 2 - Samferdselsanlegg og teknisk infrastruktur**

- SV Veg (2010)
- SKV Kjøreforveg (2011)
- SF Fortau (2012)
- ST Torg (2013)
- SGT Gatenett (2014)
- SGS Gangveg/angangsareal/igkate (2016)
- SS Sykkelanlegg (2017)
- SVT Annen veggrunn - tekniske anlegg (2018)
- STS Trase for sporvegførstadsbane (2022)
- SH Holdeplassplattform (2025)
- SK Kai (2041)
- SKH Kolllekehøvedplass (2073)
- SKF Kombinerte formål for samferdselsanlegg og/eller teknisk infrastrukturtraser (2800)
- SAA Angitte samferdselsanlegg og/eller teknisk infrastrukturtraser kombinert med andre angitte hovedformål (2900)

**§12-5. Nr. 3 - Grønnstruktur**

- GP Park (3050)

**§12-5. Nr. 4 - Forsvaret**

- FF Forsvaret (4001)

**Linjesymbol**

- Illustrasjon av planens begrensning (vist 1m utenfor juridisk plangrense), RpGrense sammenfaller med RpFormålsgrense
- Formålsgrense
- Bygg, kulturminner, m.m. som skal bevares (1210)
- Bebyggelse som forutsettes fjernet (1215)
- Friskiltje (1222)
- Regulert kant kjørebane (1223)
- Regulert fotgjengerfelt (1228)
- Regulert stattemur (1228)
- Måle og avstandslinje (1259)

**Punktsymboler**

- Stenging av avkjørsel (1241)
- Avkjørsel - både inn og utkjørsel (1242)
- Avkjørsel - kun innkjørsel (1243)
- Avkjørsel - kun utkjørsel (1244)
- Tunnelåpning (1253)
- Ekksisterende tre som skal bevares (1271)

**REGJERFORM** (no. 013 fra 14)

- Offentlig arealformål

**BASISKART**

- Elendomsgrense
- Ekksisterende bebyggelse
- Godekjent blått

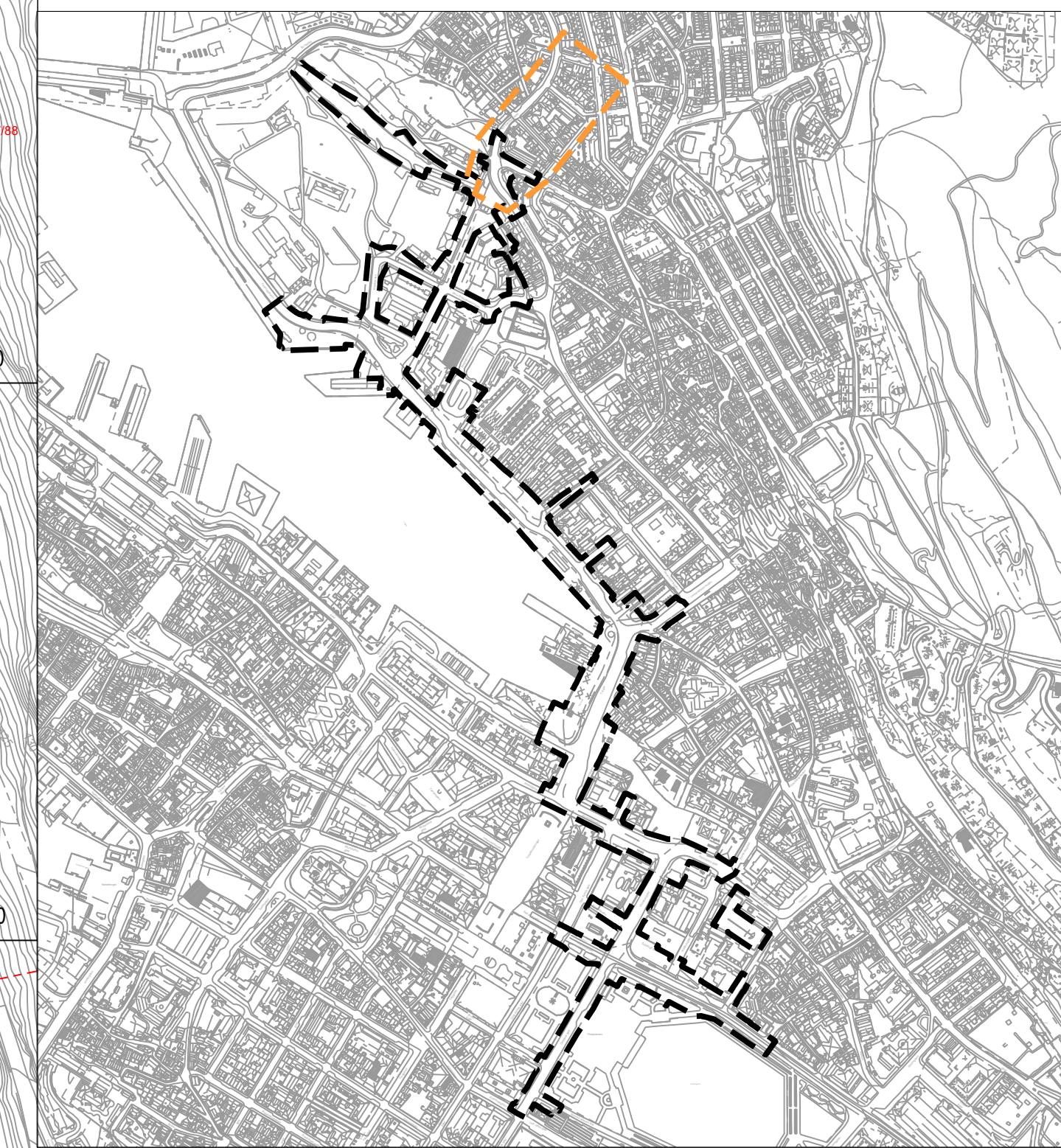
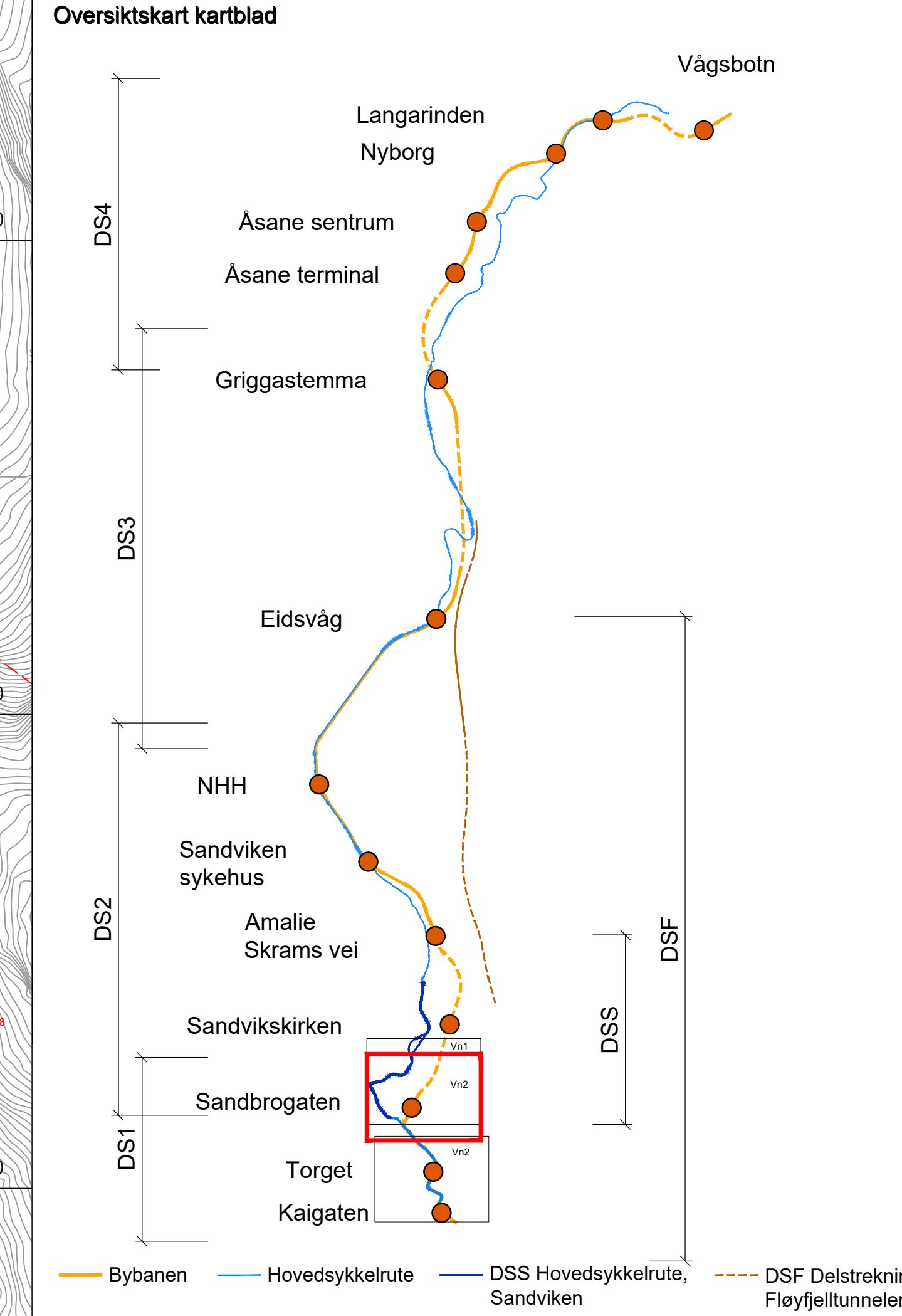
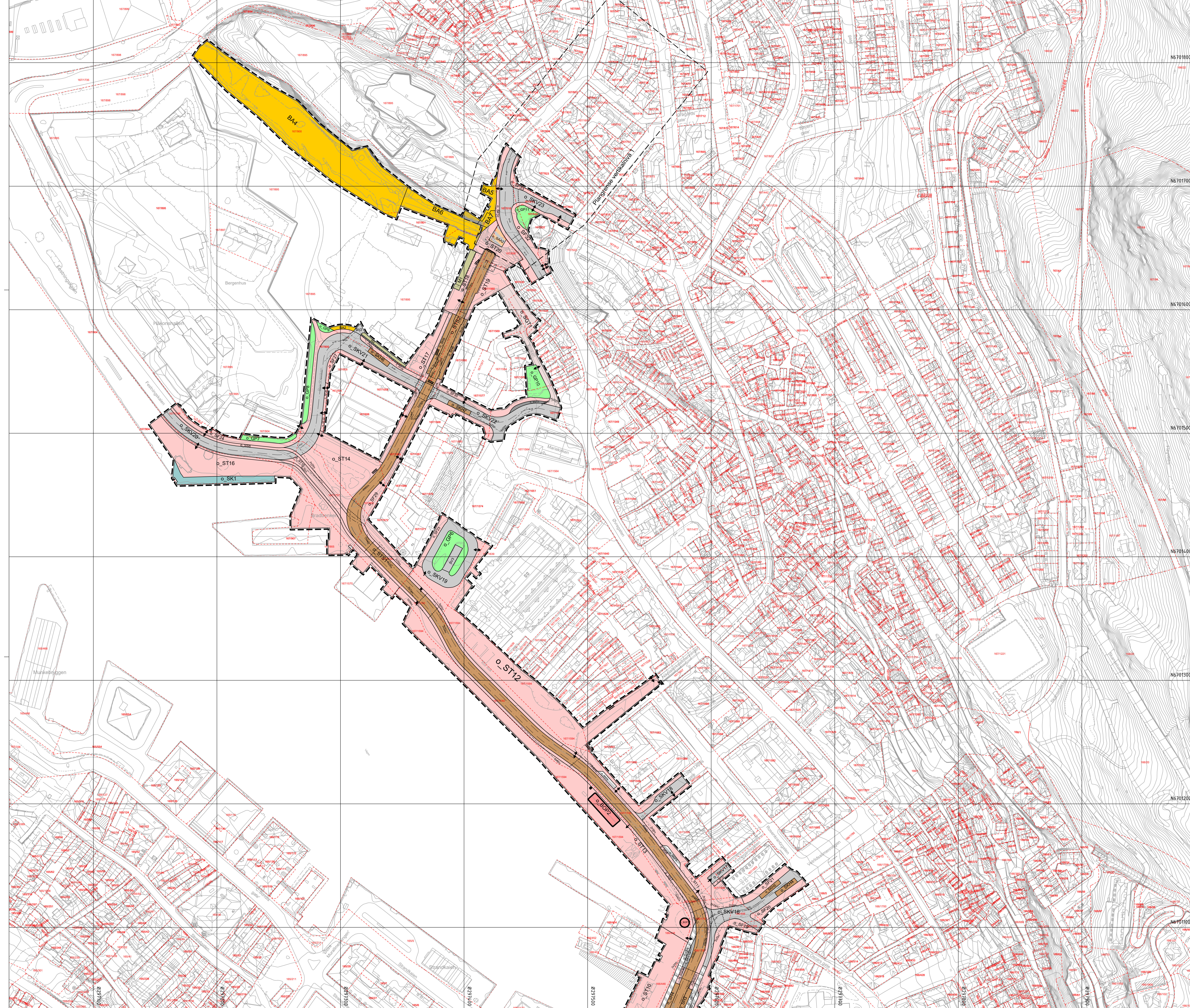
Geodetisk grunnlag: UTM32, GRS89  
Geodetisk høydegrunnlag: NN2000  
Siste utkastet dato basiskart: 25.03.22, 31.01.23 (matteikk, bygg, på vitak)  
Elevasjonsver: 1:1000 ved ankomst A1  
Kartmålestokk: 1:1000



Leverandør	Norconsult	osplan vttk
Ikke i målestokk (A1)	Tegningsnummer/dokumentkode 009	Plan id 65800000
		24.03.23

BT5 - Bergenhus, Bybanen fra sentrum til Asane  
Delstrekning 1, Kaigaten - Sandbrogaten  
Temakart: Arealformål





Vertikalnivå :  
 - - - - - Vertikalnivå 1 = under grunnen/tunnel  
 - - - - - Vertikalnivå 2 = på grunnen/vannoverflate

Tegnforklaring SOSI ver. 4.5.2

- Reguleringsplan PBL 2008**
- §12-5. Nr. 1 - Bebyggelse og anlegg
    - BA Bebyggelse og anlegg (1001)
    - OPP Offentlig eller privat tjenesteyting (1160)
  - §12-5. Nr. 2 - Samferdselsanlegg og teknisk infrastruktur
    - SV Veg (2010)
    - SKV Kjørefveg (2011)
    - SF Fortau (2012)
    - ST Torg (2013)
    - SGT Gangveg/gangareal/iglgate (2016)
    - SS Sykkelanlegg (2017)
    - SVT Annen veggrunn - tekniske anlegg (2018)
    - STS Trase for sporveg/forstadsbane (2022)
    - SH Holdeplassplattform (2025)
    - SK Kai (2041)
    - SKH Kollektivholdeplass (2073)
    - SKF Kombinerte formål for samferdselsanlegg og/eller teknisk infrastrukturtraser (2800)
    - SAA Angitte samferdselsanlegg og/eller teknisk infrastrukturtraser kombinert med andre angitte hovedformål (2900)
  - §12-5. Nr. 3 - Grønnstruktur
    - GP Park (3050)
  - §12-5. Nr. 4 - Forsvaret
    - F Forsvaret (4001)

- Linjesymbol**
- Illustrasjon av planens begrensning (vist fr uterfor juridisk planegrens). RpGrensse sammenfaller med RfFormålsgrensse
  - Formålsgrensse
  - Bygg, kulturminner, mm. som skal bevares (1210)
  - Bebyggelse som forutsettes fjernet (1215)
  - Regulert senterlinje (1221)
  - Friskilte (1222)
  - Regulert karr kjørebane (1223)
  - Regulert fotgjengerfelt (1228)
  - Regulert stattemur (1228)
  - Måle og avstandslinje (1259)
- Punktsymboler**
- Stenging av avkjørsel (1241)
  - Avkjørsel - både inn og utkjøring (1242)
  - Avkjørsel - kun innkjøring (1243)
  - Avkjørsel - kun utkjøring (1244)
  - Tunnelåpning (1253)
  - Ekksisterende tre som skal bevares (1271)
- REGULERINGFORM** (se §13.1 nr. 1)
- Offentlig arealformål
  - BASISKART**
  - Elendomsgrensse
  - Ekksisterende bebyggelse
  - Godkjent Btlak
  - Geodetisk grunnlag: UTM12Z, kvad 89
  - Geodetisk høydegrunnlag: NN2000
  - Siste utførelsesdato basiskart: 25.03.22, 31.01.23 (matrikkel, bygg, pbl titak)
  - Elevasjonssk: 1:1000 ved ankomst A1
- 0 25 50m



Leverandør	Norconsult	osplan vtlk	
Ikke i målestokk (A1)	Tegningsnummer/dokumentkode 010	Plan id 65800000	24.03.23

BT5 - Bergenhus, Bybanen fra sentrum til Åsane  
 Delstrekning 1, Kaigaten - Sandbrogaten  
**Temakart: Arealformål**