

**Vertikalnivå :**

- Vertikalnivå 1 = under grunnen/tunnel
- - - Vertikalnivå 2 = på grunnen/vannoverflate

**Tegnforklaring** Plankart 3 av 3 5081 ver. 4.5.2

**Reguleringsplan PBL 2008**

**§12-5. Nr. 1 - Bebyggelse og anlegg**

- BE Energianlegg (1510)

**§12-5. Nr. 2 - Samferdselsanlegg og teknisk infrastruktur**

- STB Trase for sporvegforsladsbane (2022)
- SBT Annen banerum - tekniske anlegg (2028)
- SKP Kombinerede formål for samferdselsanlegg og/eller teknisk infrastrukturtraser (2000)
- SAA Angitte samferdselsanlegg og/eller teknisk infrastrukturtraser kombinert med andre angitte hovedformål (2000)

**§12-6 - Hensynssoner**

- SIK Andre sikringssoner (190)
- H730 Båndlegging etter lov om kulturminner (730)

**§12-7 - Bestemmelsesområder**

- Bestemmelsesområde

**Linjesymbol**

- Illustrasjon av planens begrensning (vist 1m utenfor juridisk plangrense). Rp/Grense sammenfaller med Rp/Formålsgrense
- Formålsgrense
- Regulert senterlinje (1221)
- Tunnel (1254)
- Måle og avstandslinje (1259)

**REG. EIERFORM** (pbl. §12-7 nr. 14)

- Offentlig arealformål

**BASISKART**

- Offentlig arealformål
- Elendingsgrense
- Ekisterende bebyggelse
- Godkjent tiltak

**REGULERINGSPLAN** (pbl. §12-7 nr. 14)

Geodetisk grunnetilstand: UTM\_Zone\_Euro89  
Geodetisk høydeoppgitt: M20200  
Siste utgitt dato basiskart: 25.03.22, 31.01.23 (matrisek. bygg. pbl. §12-7)  
Elevasjonslinje  
Kartmålestokk: 1:1000 ved utformning AD

0 25 50m

**Reguleringsplan, detaljregulering for:**

Bergenhus, Bybanen fra sentrum til Asane  
Delstrekning 1, Kaigaten - Sandbrogaten  
Nasjonal arealplan-ID 4601\_65000000

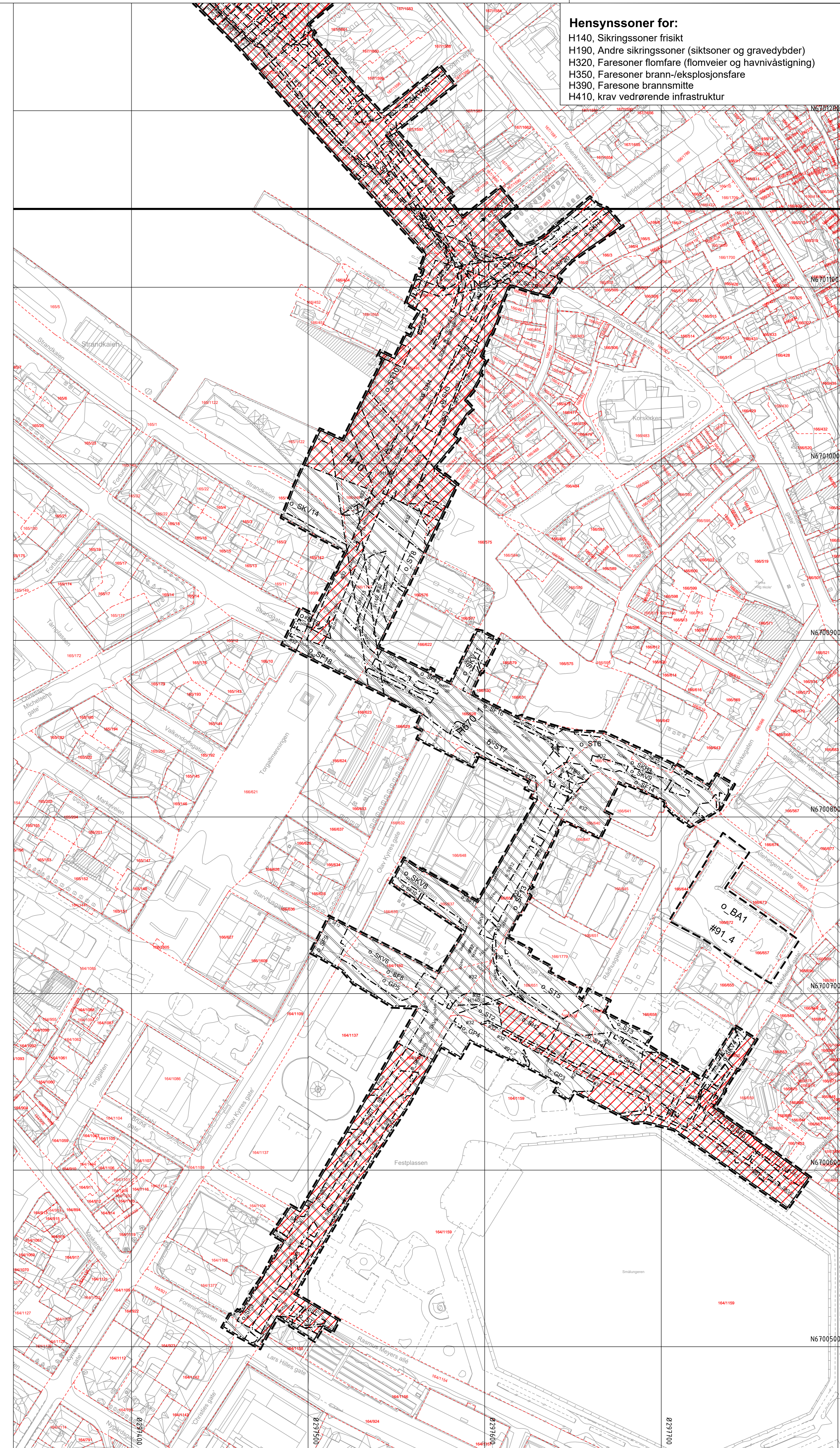
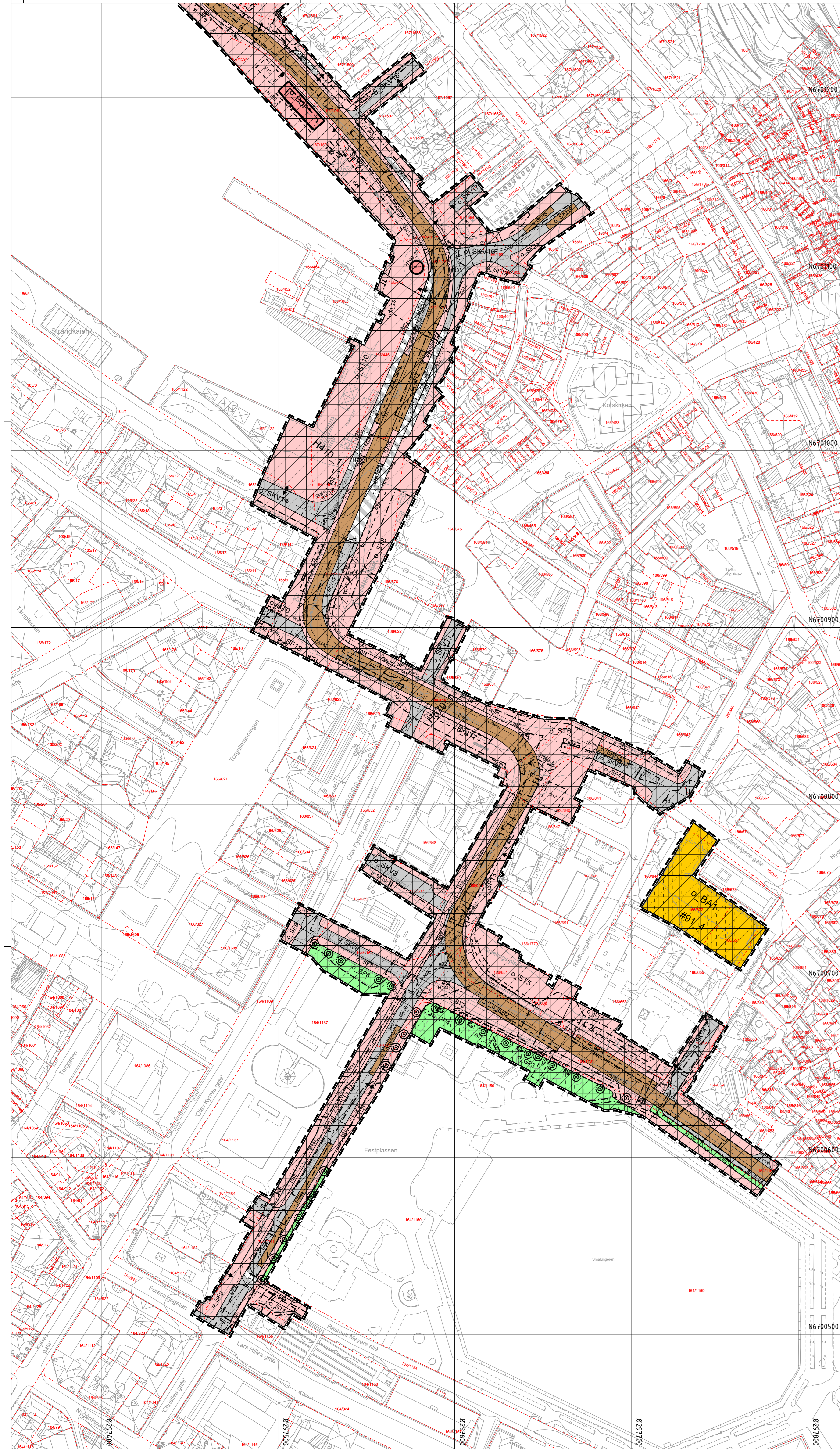
Saksbehandling følger plan- og bygningsloven

Saksbehandling	Dato	Plankart datert	Bestemmelser datert
Plankartstart	09.05.2018		
Plankartstart kunningort	19.05.2018		
Bestilling offentlig ettersyn	20.10.2022	15.09.22	23.09.23
Offentlig ettersyn, fra - til	09.11.2022 - 21.12.2022	15.09.22	23.09.22
Begrunnet høring for deler av planen	17.02.2023 - 17.03.2023	17.02.23	17.02.23
Bystyrets vedtak	dd.mm.åå	dd.mm.åå	dd.mm.åå
Planvedtak kunningort	dd.mm.åå	dd.mm.åå	dd.mm.åå

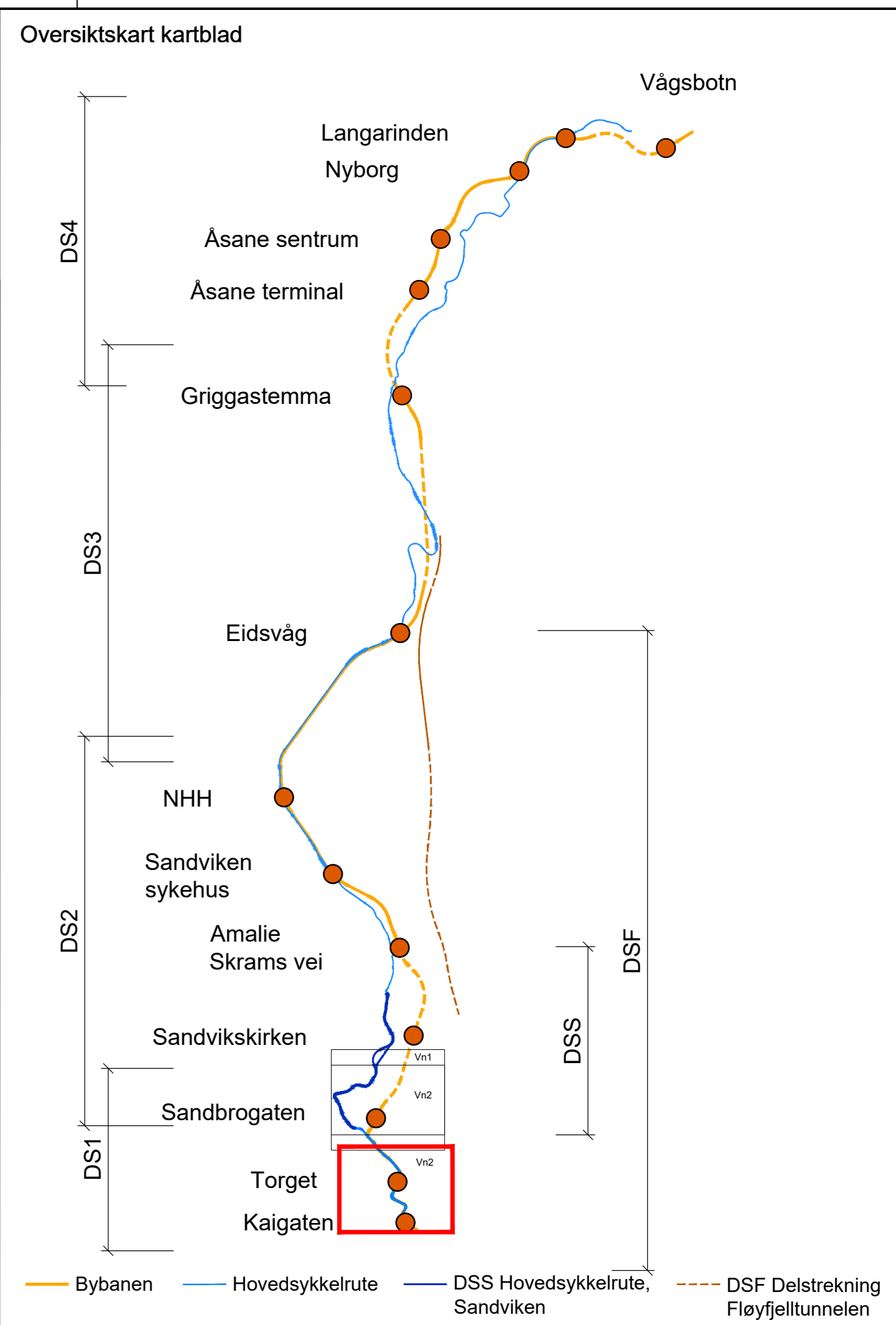
Forstagsstiller: Utarbeidet av: Saknummer: PLAN-2022-0561  
Norconsult AS Side revisjonsdato: 24.03.2023

Det bekreftes at plankartet er i samsvar med bystyrets vedtak.

Avdelingsleder



**Hensynssoner for:**  
 H140, Sikringssoner frisikt  
 H190, Andre sikringssoner (siktsoner og gravedyber)  
 H320, Faresoner flomfare (flomveier og havnivåstigning)  
 H350, Faresoner brann-/eksplosjonsfare  
 H390, Faresone brannsmitte  
 H410, krav vedrørende infrastruktur



**Vertikalnivå :**  
 - - - - - Vertikalnivå 1 = under grunnen/tunnel  
 - - - - - Vertikalnivå 2 = på grunnen/vannoverflate

**Tegnforklaring** Plankart 1av 3 SØSI ver. 4.5.2

**Reguleringsplan PBL 2008**

**§12-5. Nr. 1 - Bebyggelse og anlegg**  
 BA Bebyggelse og anlegg (1001)  
 BOP Offentlig eller privat tjenesteyting (1160)

**§12-5. Nr. 2 - Samferdselsanlegg og teknisk infrastruktur**  
 SV Veg (2010)  
 SKV Kjøreveg (2011)  
 SF Fortau (2012)  
 ST Torg (2013)  
 SGT Gatenett (2014)  
 SGG Gangveigjengangsallé/gågate (2016)  
 SS Sykkelanlegg (2017)  
 SVI Annen veggrunn - tekniske anlegg (2018)  
 SFS Traseé for sporveiforstadsbane (2022)  
 SH Høstleppes/plattform (2025)  
 SK Kai (2041)  
 SKH Kollektivholdeplass (2073)  
 SKF Kombinerte formål for samferdselsanlegg og/eller teknisk infrastrukturtraseer (2800)  
 SAA Angitte samferdselsanlegg og/eller teknisk infrastrukturtraseer kombinert med andre angitte hovedformål (2900)

**§12-5. Nr. 3 - Grønnstruktur**  
 GP Park (3050)

**§12-5. Nr. 4 - Forsvaret**  
 FO Forsvært (4014)

**§12-6. JF. §11-8a - Hensynssoner**  
 H140 Frisikt (140)  
 H190 Andre sikringssoner (190)  
 H320 Flomfare (320)  
 H350 Brann-/eksplosjonsfare (350)  
 H390 Annen fare (390)

**§12-6. JF. §11-8b - Hensynssoner**  
 H410 Krav vedrørende infrastruktur (410)

**§12-6. JF. §11-8c - Hensynssoner**  
 H570 Bevaring kulturmiljø (570)

**§12-6. JF. §11-8d - Hensynssoner**  
 H720 Båndlegging etter lov om kulturminner (730)

**REGIERFORM** (reg. 317 nr. 10)  
 Offentlig arealformål  
 Bestemmelsesområde (1)  
 Midlertidig bygge- og anleggsmåte  
 Illustrasjon av planens begrensning (vist 1m utenfor juridisk plangrense), RpGrense  
 Formålsgrense  
 Bygg, kulturminner, mm. som skal bevares (1210)  
 Bebyggelse som forutsettes fjernet (1215)  
 Reguleret særtilrette (1221)  
 Friskiltinge (1222)  
 Reguleret kart kjørebane (1223)  
 Reguleret følgjengerfelt (1226)  
 Reguleret stillerom (1228)  
 Måle- og avstandslinje (1269)

**Punktsymboler**  
 Stenging av avkjørsel (1241)  
 Avkjørsel - både inn og utkjøring (1242)  
 Avkjørsel - kun innkjøring (1243)  
 Avkjørsel - kun utkjøring (1244)  
 Tunnelåpning (1253)  
 Eksisterende tre som skal bevares (1271)

**BASISKART**  
 Eiendomsgrænse  
 Eksisterende bebyggelse  
 Godekjent tiltak  
 Geodetisk grunnlag NN2000  
 Siste utkastdato basiskart: 25.03.22, 31.01.23 (matrikkel, bygg, pbl tiltak)  
 Endringsdato: 18.09.2023  
 Kartmålestokk: 1:1000 ved anleggsmåte A1

0 25 50m

**Reguleringsplan, detaljregulering for:**  
 Bergenhus, Bybanen fra sentrum til Åsane  
 Delstrekning 1, Kaigaten - Sandbrogaten  
 Nasjonal arealplan-ID 4601\_65800000

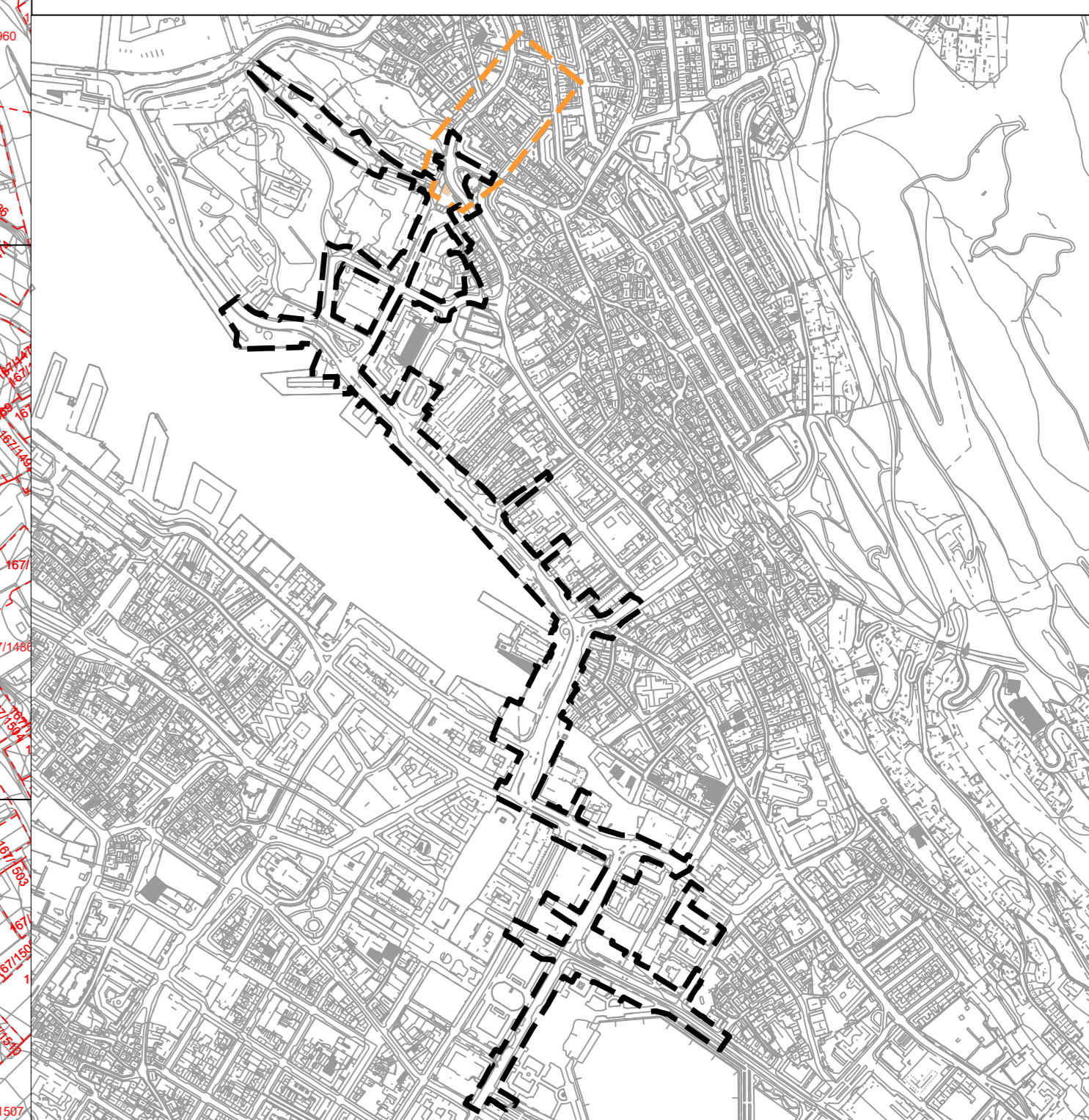
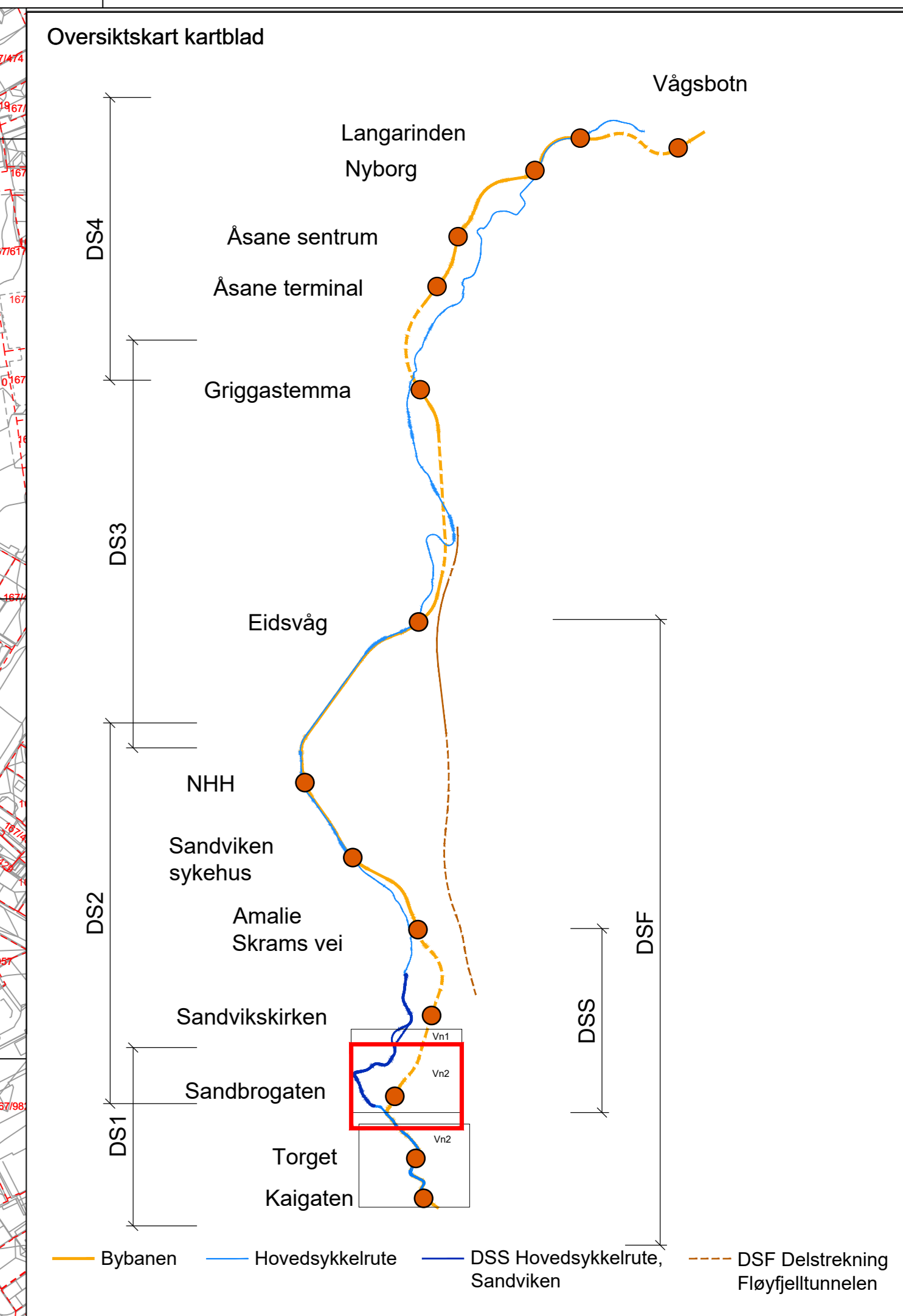
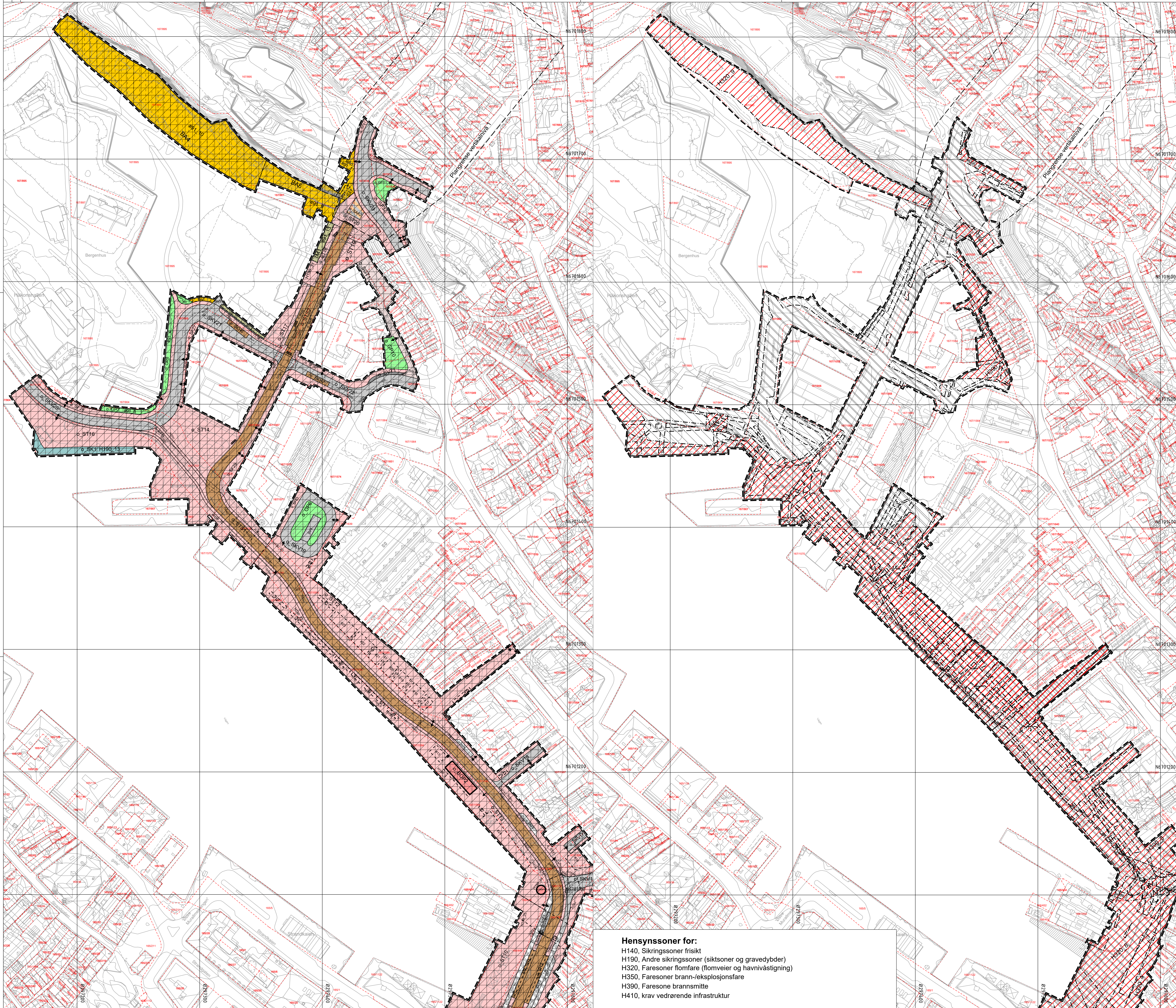
Saksbehandling følge plan- og bygningsloven

Saksangang	Dato	Plankart datert	Bestemmelser datert
Planoppstart	09.05.2018		
Planoppstart kunningort	19.05.2018		
Bevilgning offentlig ettersyn	20.10.2022	15.09.22	23.09.22
Offentlig ettersyn, fra - til	19.09.22		23.09.22
Etterretningsskriv for deier av planen	09.10.2022 - 21.12.2022		
Bytynets vedtak	17.02.2023 - 17.03.2023	17.02.23	17.02.23
Planvedtak kunningort	dd.mm.åå	dd.mm.åå	dd.mm.åå
Planvedtak kunningort	dd.mm.åå	dd.mm.åå	dd.mm.åå

Forslagstiltak: Utarbeidet av: **Norconsult** (med vakk) Saknummer: PLAN-2022/0561  
 Site revidert dato: 24.03.2023

Det bekreftes at plankartet er i samsvar med bytynets vedtak.

Avslutningsprosjekt



**Vertikalnivå :**  
 - - - - - Vertikalnivå 1 = under grunnen/tunnel  
 - - - - - Vertikalnivå 2 = på grunnen/vannoverflate

**Tegnforklaring** Plankart Tav 3 SØSI ver. 4.5.2

- Reguleringsplan PBL 2008**
- §12-5. Nr. 1 - Bygging og anlegg**
    - BA Bebyggelse og anlegg (1001)
    - BOP Offentlig eller privat tjenesteyting (1160)
  - §12-5. Nr. 2 - Samferdselsanlegg og teknisk infrastruktur**
    - SV Veg (2010)
    - SKV Kjørefveg (2011)
    - SF Fortau (2012)
    - ST Torg (2013)
    - SGT Gaten (2014)
    - SGAG Gangveg/gangarealgåle (2016)
    - SS Sykkelanlegg (2017)
    - SVI Annen veggrunn - tekniske anlegg (2018)
    - STS Trase for sporveg/forstadsbane (2022)
    - SH Holdeplass/plattform (2025)
    - SK Kai (2041)
    - SKH Kollktivholdeplass (2073)
    - SKF Kombinerte formål for samferdselsanlegg og/eller teknisk infrastrukturtraseer (2800)
    - AAA Angitte samferdselsanlegg og/eller teknisk infrastrukturtraseer kombinert med andre angitte hovedformål (2900)
  - §12-5. Nr. 3 - Grønnstruktur**
    - GP Park (3050)
  - §12-5. Nr. 4 - Forsvaret**
    - FO Forsvarets område (4001)
  - §12-6. JF. §11-8a - Hensynssoner**
    - HT14 Frisikt (140)
    - HT19 Andre sikringssoner (190)
    - HT32 Flomfare (320)
    - HT35 Brann-/eksplosjonsfare (350)
    - HT39 Annen fare (390)
  - §12-6. JF. §11-8b - Hensynssoner**
    - HT41 Kyst- vedfremmende infrastruktur (410)
  - §12-6. JF. §11-8c - Hensynssoner**
    - HT57 Bevaring kulturmiljø (570)
  - §12-6. JF. §11-8d - Hensynssoner**
    - HT72 Båndlegging etter lov om kulturminner (730)
- §12-7 - Bestemmelsesområder**
- Bestemmelsesområde (1)
  - Midlertidig bygg- og anleggsområde
- Linjesymbol**
- Illustrasjon av planens begrensning (vitt 1m utenfor juridisk plangrense), RpGrense sammenfaller med RpFormålsgrense
  - Formålsgrense
  - Bygg, kulturminner, mm. som skal bevares (1210)
  - Bebyggelse som forutsettes fjernet (1215)
  - Regulert sentierlinje (1221)
  - Friskiltlinje (1222)
  - Regulert karte kjørebane (1223)
  - Regulert følgjeferdel (1226)
  - Regulert stilleretur (1228)
  - Måle og avstandslinje (1259)
- Punktsymboler**
- Stenging av avkjørsel (1241)
  - Avkjørsel - både inn og utkjørsel (1242)
  - Avkjørsel - kun innkjørsel (1243)
  - Avkjørsel - kun utkjørsel (1244)
  - Tunnelåpning (1253)
  - Ekisterende tre som skal bevares (1271)
- REG. EIERFORM (nr. 913.714.10)**
- Offentlig arealformål
- BASISKART**
- Eiendomsgrænse
  - Ekisterende bebyggelse
  - Geodetisk grunnlag
  - Geodetisk grunnlag NN2000
  - Slutt utkastet basiskart: 25.03.22, 31.01.23 (matrikkel, bygg, pøt titt)
  - Endringsdato: 1.10.2022 ved endring A1
  - Kartskala: 1:1000 ved endring A1

**Hensynssoner for:**  
 H140, Sikringssoner frisikt  
 H190, Andre sikringssoner (siktsoner og gravedybder)  
 H320, Faresoner flomfare (flomveier og havnivåstigning)  
 H350, Faresoner brann-/eksplosjonsfare  
 H390, Faresoner brannsmitte  
 H410, krav vedrørende infrastruktur

**Reguleringsplan, detaljregulering for:**  
 Bergenhus, Bybanen fra sentrum til Åsane  
 Delstrekning 1, Kaigaten - Sandbrogaten  
 Nasjonal arealplan-ID 4601\_65800000

Saksbehandling følge plan- og bygningsloven	Dato	Plankart dater	Bestemmelser dater
Planoppstart	09.05.2018		
Planoppstart kunnngort	19.05.2018		
Bevilling offentlig ettersyn	20.10.2022	15.09.22	23.09.22
Offentlig ettersyn, fra - til	09.11.2022 - 21.12.2022		
Byggesaksnummer for seer av planen	17.02.2023/1763/2023	17.02.23	17.02.23
Byutvalgs vedtak	05.mm.23	05.mm.23	05.mm.23
Planvedtak kunnngort	05.mm.23	05.mm.23	05.mm.23

Foransgjort av: Norconsult  
 Utarbeidet av: Norconsult  
 Saknummer: PLAN-2022/0561  
 Side revidert dato: 24.03.2023